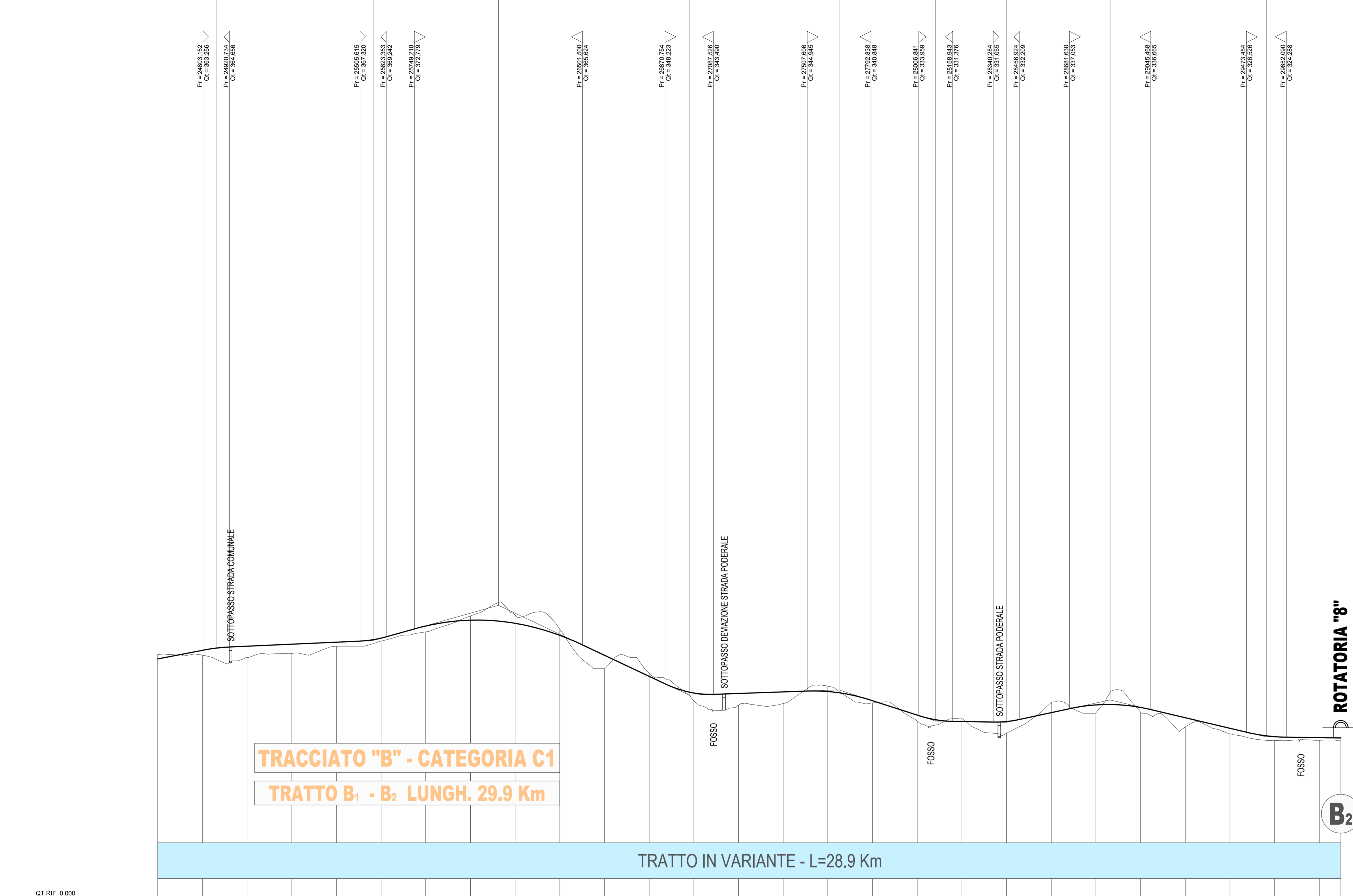


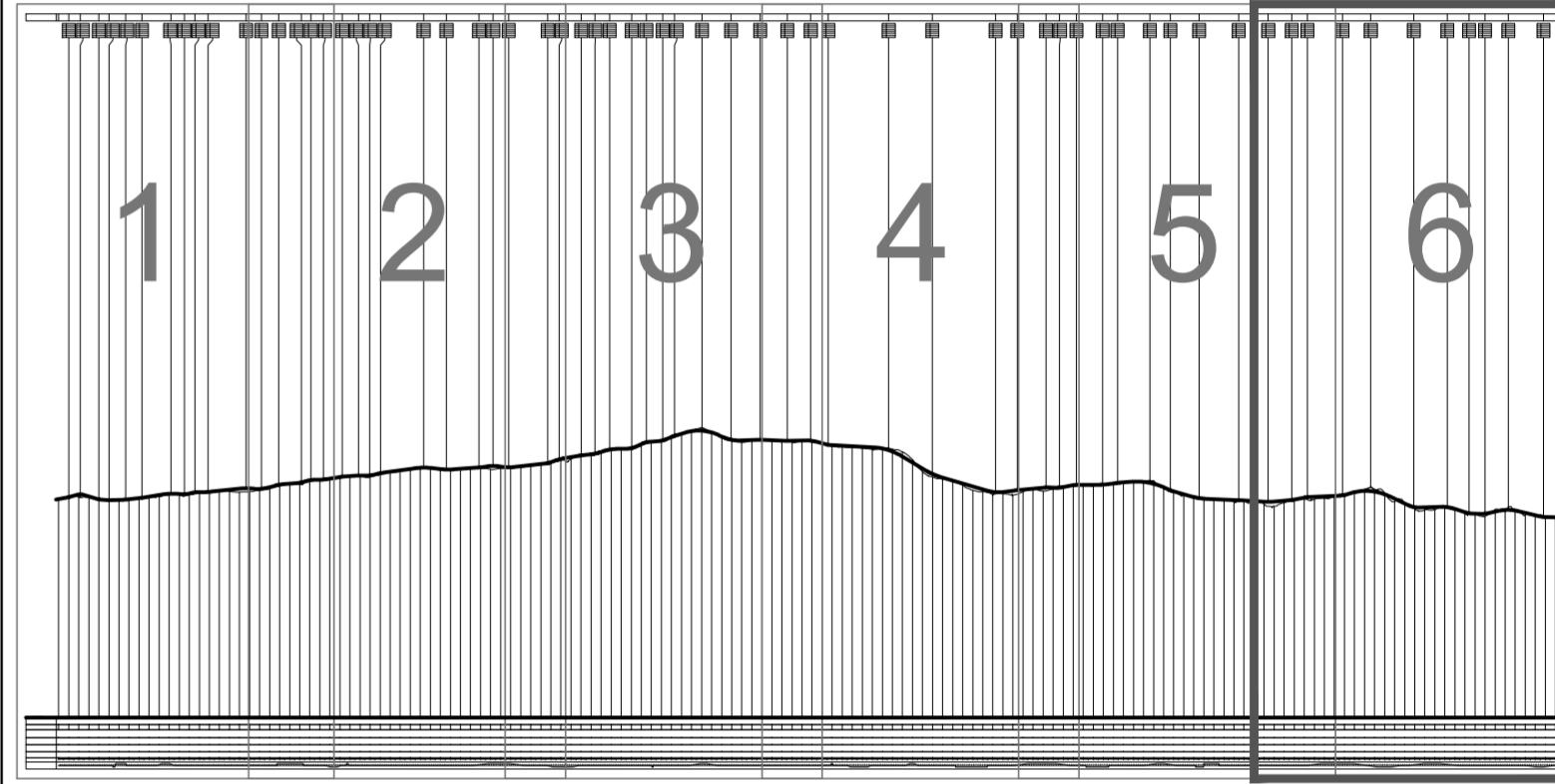
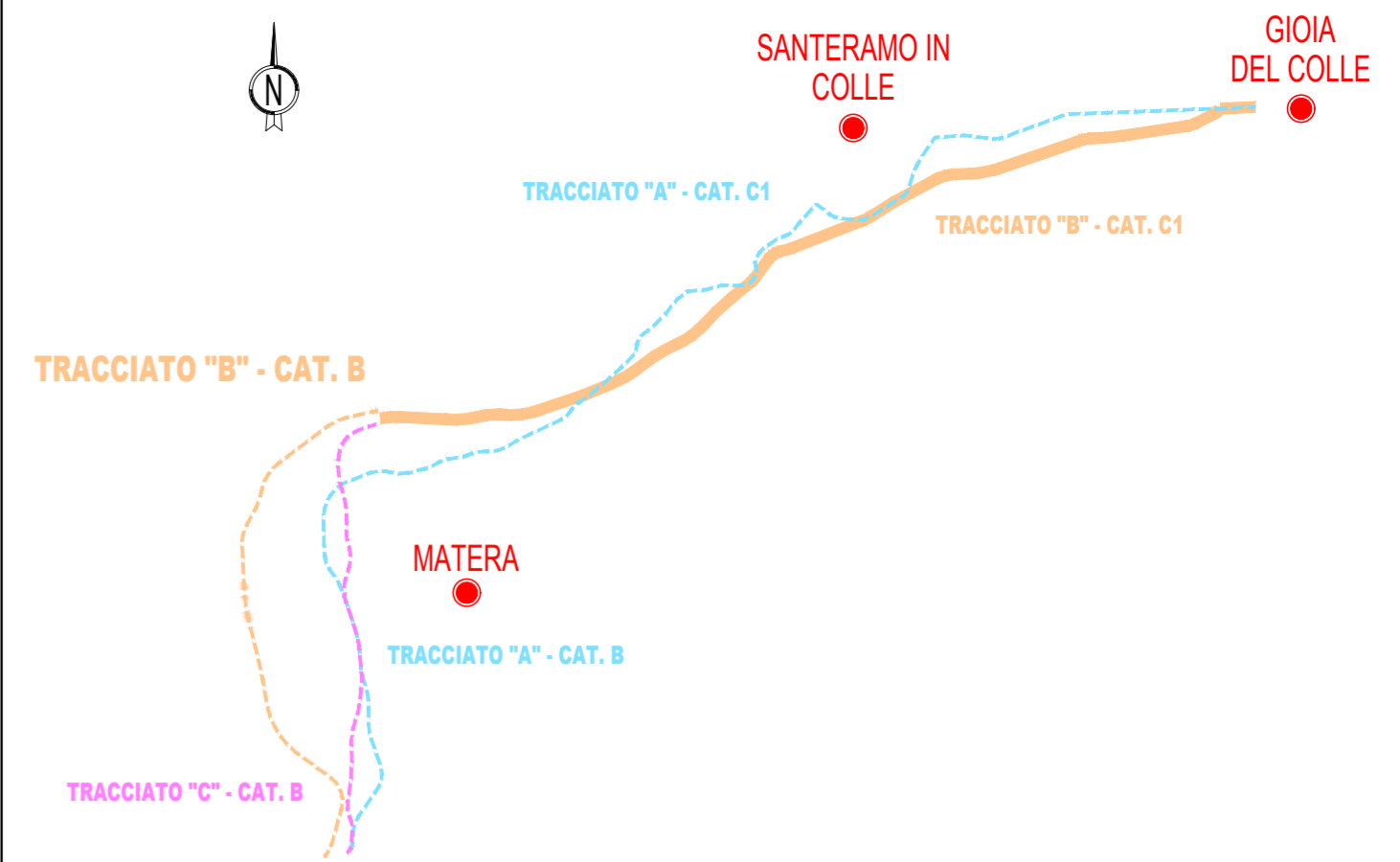
LIVELLETTA	DIFF. DI QUOTA DISTANZA PENDEZA	h = 6,030 L = 313,205 i = 0,019	h = 3,200 L = 702,541 i = 0,005	h = 15,762 L = 560,875 i = 0,028	h = -40,235 L = 853,781 i = -0,047	h = 2,324 L = 671,082 i = 0,003	h = -13,928 L = 432,570 i = -0,032	h = -0,559 L = 315,712 i = -0,002	h = 10,023 L = 464,945 i = 0,022	h = -16,565 L = 699,223 i = -0,024	h = -0,454 L = 333,532 i = -0,001
Num	56	57	58	59	60	61	62	63	64		
Pr	24861,943	25564,484	26125,359	26979,140	27650,222	28082,892	28398,604	28863,549	29562,772		
Qt	364,388	367,588	383,350	343,115	345,439	331,511	330,952	340,875	324,410		
R	8000,000	5000,000	10000,000	4285,000	8000,000	5000,000	8041,000	8000,000	8000,000		
T	58,791	58,869	376,141	108,866	142,616	76,051	58,320	181,919	89,318		
Fr	0,216	0,347	7,074	1,371	1,271	0,578	0,340	2,058	0,499		
Sv	117,591	117,757	752,493	216,847	285,276	152,129	116,648	363,870	178,653		



TRACCIATO "B" - CATEGORIA C1
TRATTO B₁ - B₂ LUNGH. 29.9 Km

TRATTO IN VARIANTE - L=28.9 Km

NUMERO SEZIONI	124	125	126	127	128	129	130	131	132	133	134	135	136	137	138	139	140	141	142	143	144	145	146	147	148	149	150	151																									
DISTANZE PARZIALI		200,00	200,00	200,00	200,00	200,00	200,00	200,00	200,00	200,00	200,00	200,00	200,00	200,00	200,00	200,00	200,00	200,00	200,00	200,00	200,00	200,00	200,00	200,00	200,00	200,00	96,30																										
DISTANZE PROGRESSIVE		24800,00	25000,00	25200,00	25400,00	25600,00	25800,00	26000,00	26200,00	26400,00	26600,00	26800,00	27000,00	27200,00	27400,00	27600,00	27800,00	28000,00	28200,00	28400,00	28600,00	28800,00	29000,00	29200,00	29400,00	29600,00	29800,00	29996,30																									
QUOTE TERRENO		-361,384	-361,031	-361,830	-365,000	-366,641	-371,427	-378,588	-378,970	-372,843	-355,000	-352,890	-340,562	-338,635	-339,380	-347,182	-339,673	-331,539	-332,663	-326,017	-328,784	-335,290	-326,932	-325,782	-322,885	-322,855	-322,855																										
QUOTE PROGETTO		-359,345	-363,195	-365,017	-366,928	-368,839	-374,078	-378,588	-378,970	-372,843	-355,000	-351,557	-344,081	-343,880	-344,572	-344,732	-340,618	-334,179	-331,304	-331,306	-328,286	-338,724	-337,614	-333,004	-328,286	-324,529	-324,087	-323,956																									
DIFFERENZA DI QUOTA		-2,019	-2,165	-5,017	-4,098	-1,839	-1,322	-2,651	-1,886	-3,683	-2,751	-1,333	-3,519	-5,245	-5,192	-2,430	-0,945	-2,640	-1,349	-5,289	-4,481	-3,444	-2,085	-4,073	-2,484	-1,644	-1,195	-1,001																									
ETTOMETRICHE	246	247	248	249	250	251	252	253	254	255	256	257	258	259	260	261	262	263	264	265	266	267	268	269	270	271	272	273	274	275	276	277	278	279	280	281	282	283	284	285	286	287	288	289	290	291	292	293	294	295	296	297	298
ANDAMENTO PLANIMETRICO	<p>Curves: A=800,000, R=2400,000, A=800,000, A=800,000, A=1800,000, L=164,272, A=870,000, R=2600,000, A=950,000, L=1342,468, A=670,000, R=2000,000, A=670,000, L=113,476</p>																																																				





Anas SpA

Direzione Centrale Progettazione

COLLEGAMENTO MEDIANO "MURCIA - POLLINO"

TRATTO GIOIA DEL COLLE - MATERA - FERRANDINA - PISTICCI
BY-PASS DI MATERA

PROGETTO DI FATTIBILITÀ TECNICO ECONOMICA

IL PROGETTISTA Dott. Ing. Dino Bonadies Ordine Ingegneri Provincia di Perugia n° AS29	IL GRUPPO DI PROGETTAZIONE:  MANDATARIA VAMS Ing. N. SARACA Ing. A. NUNZIATI Ing. E. CAPANNA	IL GEOLOGO: Dott. Geol. Stefano Pizzali Ordine Geologi Regione Umbria n° 107	IL RESPONSABILE DEL S.I.A. Dott. Arch. Enrica Rasimelli Ordine Architetti, Paesaggisti, Pianificatori e Conservatori Provincia di Perugia n° 430
IL COORDINATORE PER LA SICUREZZA IN FASE DI PROGETTAZIONE Dott. Ing. Dino Bonadies Ordine Ingegneri Provincia di Perugia n° AS29	MANDANTE  SETAC S.r.l. Servizi di Ingegneria, Supporto Ambientale e Consulenza Via Perugia 104 - 00198 Roma Ing. L. MONTERISI Ing. G. CIORIELLO	MANDANTE  studio R.B.A. Studio Romano - Bonelli & Associati snc Via Perugia 104 - 00198 Roma Ing. F. PACCAPELO Ing. S. GIOTTA	

ISTO: IL RESPONSABILE DEL PROCEDIMENTO

ISTO: IL VICE DIRETTORE AREA INGEGNERIA SPECIALISTICA DI AREA

ISTO: IL RESPONSABILE DI AREA

PROTOCOLLO

DATA

PROGETTO STRADALE

ALTERNATIVE DI TRACCIATO - PROFILI LONGITUDINALI
 PROFILO LONGITUDINALE TRACCIATO "B"
 TRATTO CATEGORIA C1 - TAV. 6 DI 6

CODICE PROGETTO PZ138 - PZ139	CODICE FILE P00_PS00_TRA_FL15_B	REVISIONE	SCALA:
PROGETTO L0715Z	IN. PROC. P	N. PROC. 0020	1:10.000/1.000
CODICE ELAB. P00_PS00_TRA_FL15			

B	REVISIONE A SEGUITO ISTRUTTORIA	DICEMBRE 2021	CARAFFINI	LOSPENNATO	BONADIES
A	PRIMA EMISSIONE	SETTEMBRE 2020	CARAFFINI	LOSPENNATO	BONADIES
Revisione	Descrizione	Data	Redatto	Verificato	Approvato