





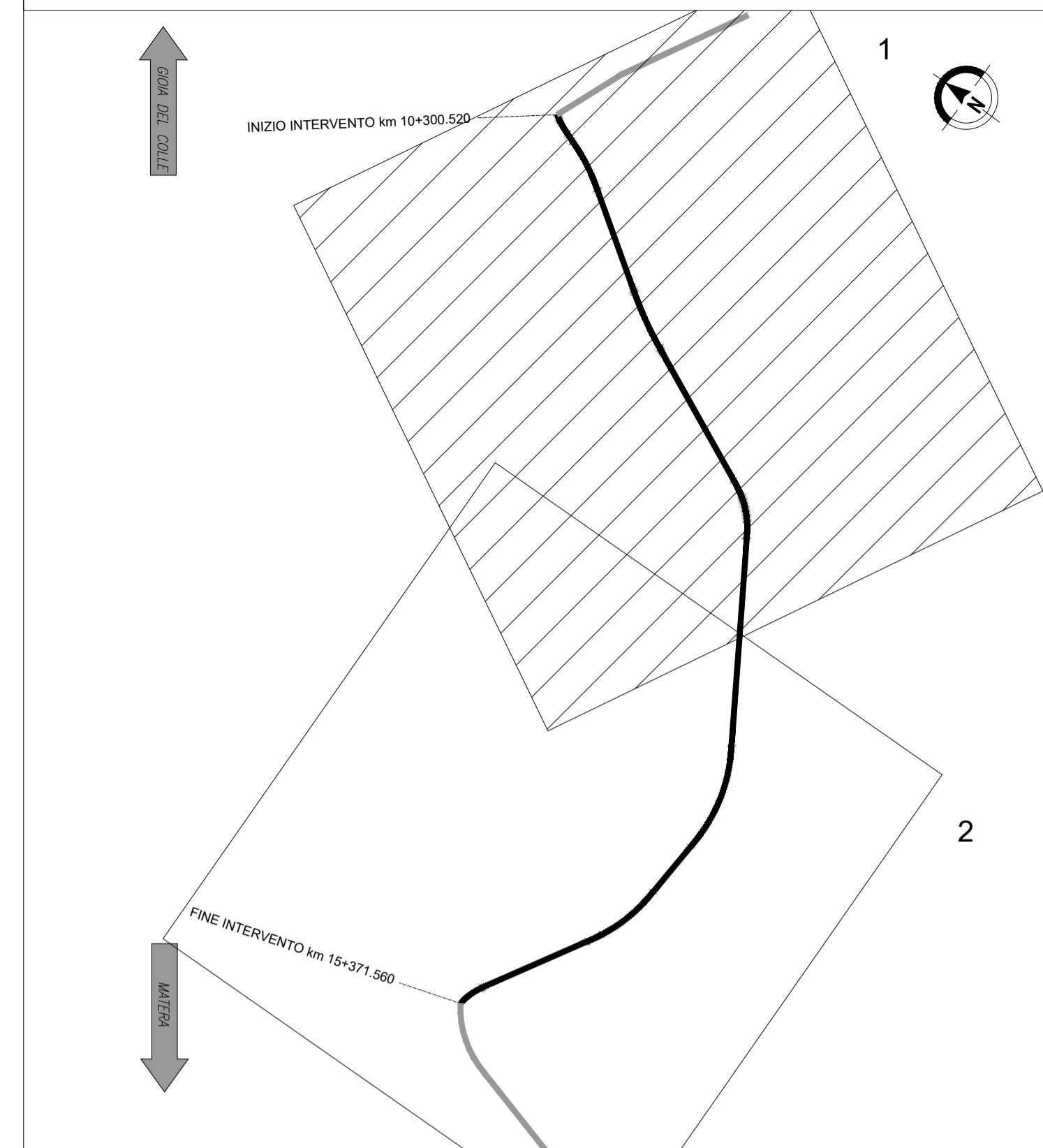



LEGENDA SEGNALETICA

-  Barriera di ritenuta esistente
-  Barriera di ritenuta bordo laterale H2BL
-  Barriera di ritenuta bordo ponte H3BP
-  Rete paramassi su cavalcavia
-  Barriera di transizione
-  Terminale barriera di ritenuta

NOTA:
Per i dettagli della segnaletica orizzontale e verticale, vedere gli elaborati:
- P01PS00TRAST07B
- P01PS00TRAST08B
- P01PS00TRAST09B

QUADRO D'UNIONE "TRATTO C"






Anas SpA

Direzione Centrale Progettazione

COLLEGAMENTO MEDIANO "MURGIA - POLLINO"

TRATTO GIOIA DEL COLLE - MATERA - FERRANDINA - PISTICCI
BY-PASS DI MATERA

PROGETTO DI FATTIBILITÀ TECNICO ECONOMICA

<p>IL PROGETTISTA Dott. Ing. Dino Bonadies Ordine Ingegneri Provincia di Perugia n° A829</p>	<p>IL GRUPPO DI PROGETTAZIONE:</p> <div style="display: flex; justify-content: space-between;"> <div style="text-align: center;">  MANDATARIA </div> <div style="text-align: center;">  MANDANTE </div> <div style="text-align: center;">  MANDANTE </div> </div>	<p>Ing. D. BONADIES Ing. M. RASIMELLI Ing. P. LOSPENNATO Ing. S. PELLEGRINI Ing. M. PROCCACCI Ing. R. CERQUIGLINI Ing. M. CARAFFINI Geom. M. BINAGLIA</p> <p>Ing. N. SARACA Ing. A. NUNZIATI Ing. M. PROIETTI</p> <p>Ing. L. MONTERISI Ing. G. CICIRIELLO</p> <p>Ing. F. PACCAPELO Ing. S. GIOTTA</p>		
<p>IL GEOLOGO: Dott. Geol. Stefano Piazzoli Ordine Geologi Regione Umbria n° 107</p>	<p>IL RESPONSABILE DEL S.I.A.: Dott. Arch. Enrica Rasimelli Ordine Architetti, Pianificatori e Conservatori Provincia di Perugia n° 430</p>	<p>IL COORDINATORE PER LA SICUREZZA IN FASE DI PROGETTAZIONE: Dott. Ing. Dino Bonadies Ordine Ingegneri Provincia di Perugia n° A829</p>		
<p>VISTO: IL RESPONSABILE DEL PROCEDIMENTO</p>	<p>VISTO: IL VICE DIRETTORE AREA INGEGNERIA SPECIALISTICA</p>	<p>VISTO: IL RESPONSABILE DI AREA</p>	<p>PROTOCOLLO</p>	<p>DATA</p>

PROGETTO STRADALE

TRACCIATO SELEZIONATO - TRATTO IN ADEGUAMENTO CATEGORIA C1
PLANIMETRIA SEGNALETICA E BARRIERE DI SICUREZZA
PLANIMETRIA DI SEGNALETICA E BARRIERE DI SICUREZZA - TAV. 05 DI 12

CODICE PROGETTO PZ138	CODICE FILE P01_PS00_TRA_PN05_B	REVISIONE	SCALA: 1:5.000
PROGETTO L07115Z	LV. PROG. 0020	CODICE ELAB. P01PS00TRA PN05	B
C			
B	REVISIONE A SEGUITO DI ISTRUTTORIA	GENNAIO 2022	RIZZO
A	PRIMA EMISSIONE	SETTEMBRE 2020	PISICCHIO
Revisione	Descrizione	Data	Redatto
			Verificato
			Approvato