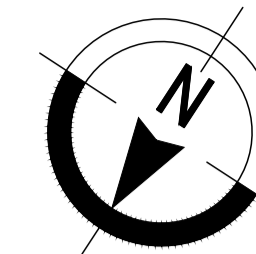
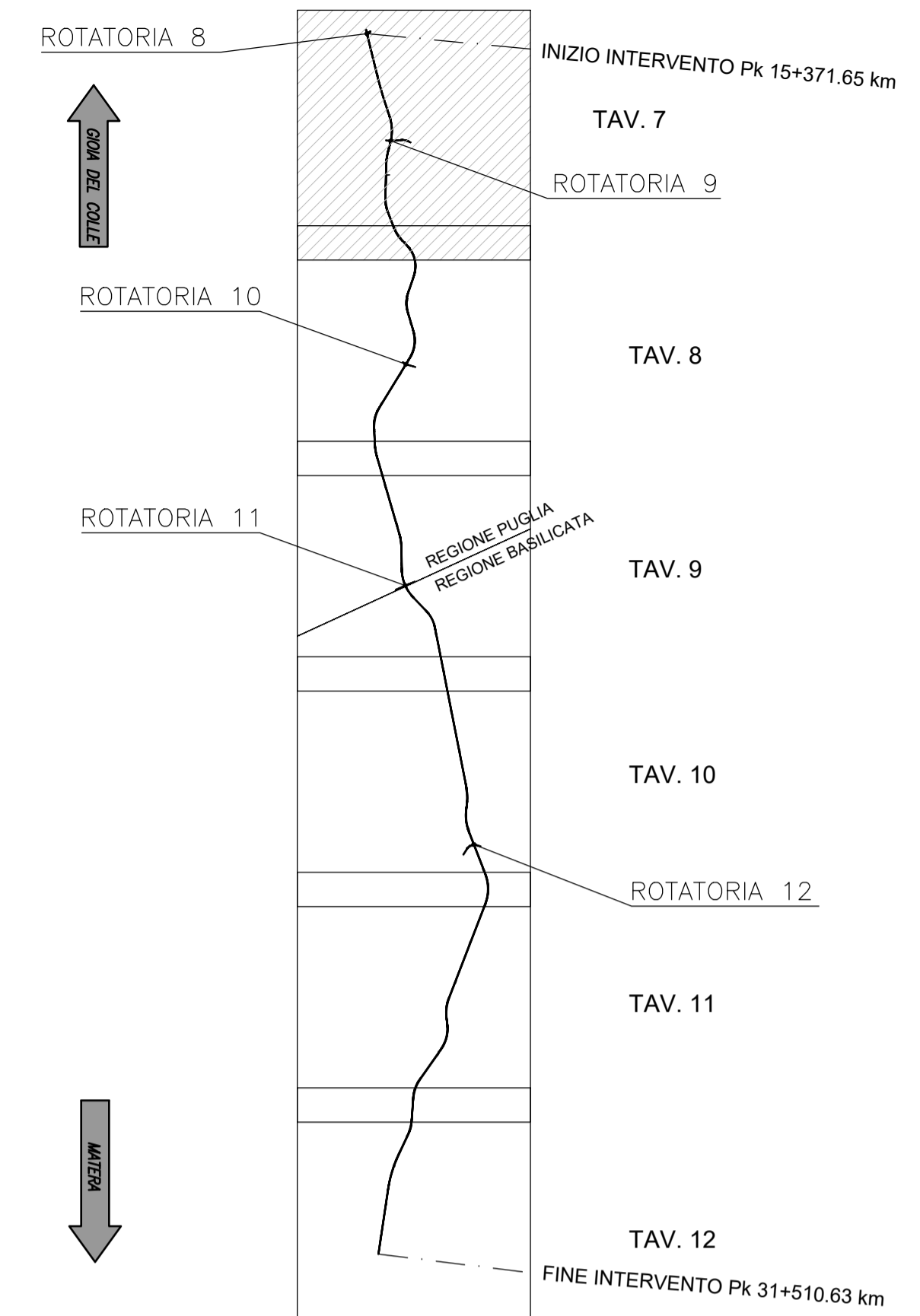



← GIOIA DEL COLLE

MATERA →



QUADRO DI UNIONE








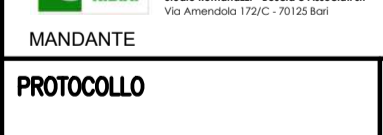
Anas SpA

Direzione Centrale Progettazione







COLLEGAMENTO MEDIANO "MURCIA - POLLINO"

TRATTO GIOIA DEL COLLE - MATERA - FERRANDINA - PISTICCI
BY-PASS DI MATERA

PROGETTO DI FATTIBILITÀ TECNICO ECONOMICA

<p>IL PROGETTISTA Dott. Ing. <i>Dino Bonadies</i> Ordine Ingegneri Provincia di Perugia n° 4829</p>	<p>IL GRUPPO DI PROGETTAZIONE:</p> <div style="display: flex; justify-content: space-between;"> <div style="text-align: center;">  MANDATARIA </div> <div style="text-align: center;">  MANDANTE </div> <div style="text-align: center;">  MANDANTE </div> <div style="text-align: center;">  MANDANTE </div> </div>	<p>Ing. D. BONADIES Ing. M. RASIMELLI Ing. P. LOSPENNATO Ing. S. PELLEGRINI Ing. M. PROCACCI Ing. R. CERQUIGLINI Ing. M. CARAFFINI Geom. M. SIRAGLIA</p> <p>Ing. N. SARACA Ing. A. NUNZIATI Ing. M. PROIETTI</p> <p>Ing. L. MONTERISI Ing. G. CIORIELLO</p> <p>Ing. F. PACCAPELO Ing. S. GIOTTA</p>		
<p>IL GEOLOGO: Dott. Geol. <i>Stefano Pizzani</i> Ordine Geologi Regione Umbra n° 107</p>				
<p>IL RESPONSABILE DEL S.I.A. Dott. Arch. <i>Enrico Raimondi</i> Ordine Architetti, Pianificatori, Paesaggisti e Conservatori Provincia di Perugia n° 430</p>				
<p>IL COORDINATORE PER LA SICUREZZA IN FASE DI PROGETTAZIONE Dott. Ing. <i>Dino Bonadies</i> Ordine Ingegneri Provincia di Perugia n° 4829</p>				
<p>VEDO: IL RESPONSABILE DEL PROCEDIMENTO</p>	<p>VEDO: IL VICE DIRETTORE AREA INGEGNERIA SPECIALISTICA DI AREA</p>	<p>VEDO: IL RESPONSABILE DI AREA</p>	<p>PROTOCOLLO</p>	<p>DATA</p>

LEGENDA SEGNALETICA

	Barriera di ritenuta esistente
	Barriera di ritenuta bordo laterale H2BL
	Barriera di ritenuta bordo ponte H3BP
	Rete paramassi su cavalcavia
	Barriera di transizione
	Terminale barriera di ritenuta

NOTA:
Per i dettagli della segnaletica orizzontale e verticale, vedere gli elaborati:

- P01PS00TRAST07B
- P01PS00TRAST08B
- P01PS00TRAST09B

PROGETTO STRADALE					
TRACCIATO SELEZIONATO – TRATTO IN ADEGUAMENTO CATEGORIA C1					
PLANIMETRIE DI SEGNALETICA E BARRIERE DI SICUREZZA					
PLANIMETRIA DI SEGNALETICA E BARRIERE DI SICUREZZA – TAV. 7					
CODICE PROGETTO PZ138	CODICE FILE P01_PS00_TRA_PN07_C	REVISIONE	SCALA:		
PROGETTO LAB.	ELAB.				1:5000
L0715Z	0020	P01PS00TRA_PN07	C		
C	REVISIONE A SEGUITO DI ISTRUTTORIA	DICEMBRE 2021	PROIETTI	SARACA	BONADIES
B	REVISIONE A SEGUITO DI ISTRUTTORIA	NOVEMBRE 2020	PROIETTI	SARACA	BONADIES
A	PRIMA EMISSIONE	SETTEMBRE 2020	PROIETTI	SARACA	BONADIES
Revisione	Descrizione	Data	Redatto	Verificato	Approvato