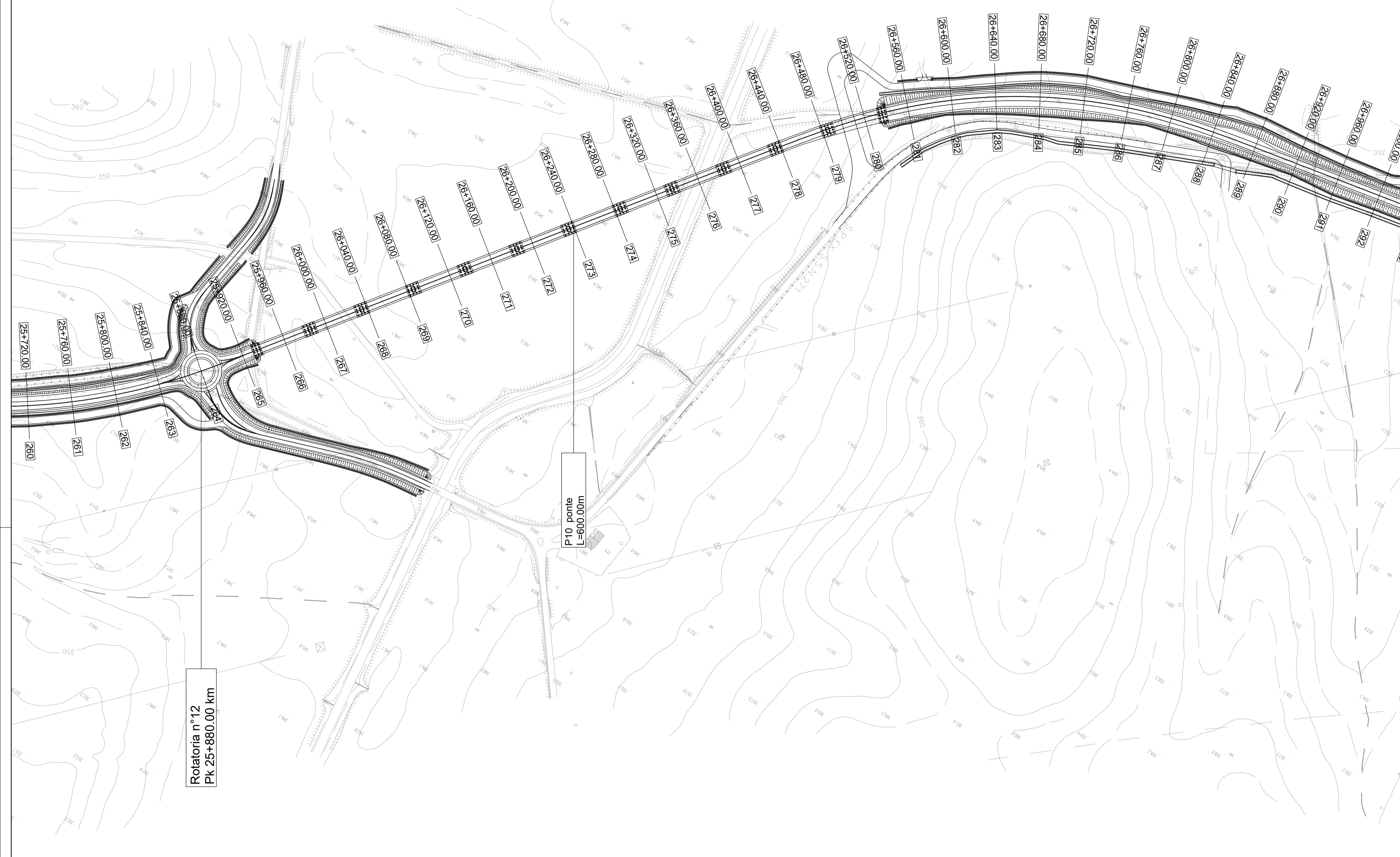


**PLANIMETRIA**  
scala 1:2000




Rotatoria n°12  
Pk 25+880.00 km

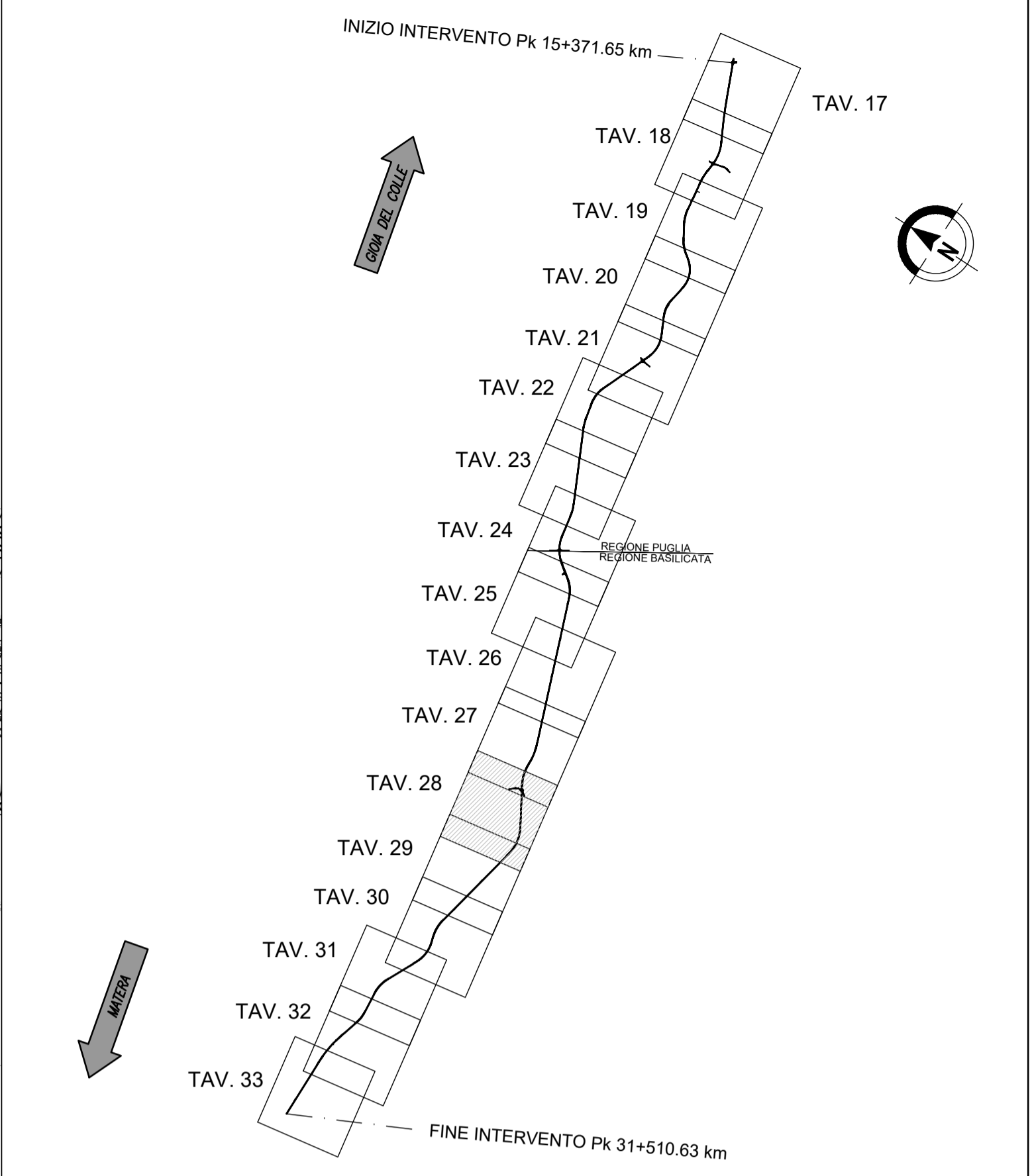
P10 ponte  
L=600.00m

← GIOIA DEL COLLE

MATERA →



**QUADRO DI UNIONE**



**Anas SpA**

Direzione Centrale Progettazione

**COLLEGAMENTO MEDIANO "MURCIA - POLLINO"**  
TRATTO GIOIA DEL COLLE - MATERA - FERRANDINA - PISTICCI  
BY-PASS DI MATERA

PROGETTO DI FATTIBILITÀ TECNICO ECONOMICA

<b>IL PROGETTISTA</b> Dott. Ing. <b>Dino Bonadies</b> Ordine Ingegneri Provincia di Perugia n° 4829		<b>IL GRUPPO DI PROGETTAZIONE:</b> Ing. D. BONADIES Ing. M. RASIMELLI Ing. P. LOSPENNATO Ing. S. PELLEGRINI Ing. M. PROCACCI Ing. R. CERQUIGLINI Ing. M. CARAFFINI Geom. M. SINAGLIA		
<b>IL GEOLOGO:</b> Dott. Geol. <b>Stefano Pizzanti</b> Ordine Geologi Regione Umbra n° 107		MANDATARIA VAMS Ingegneria Via Gramsci 34, 00197 Roma		
<b>IL RESPONSABILE DEL S.I.A.</b> Dott. Arch. <b>Enrico Raimondi</b> Ordine Architetti, Pianeggianti, Pianificatori e Conservatori Provincia di Perugia n° 430		MANDANTE SETAC S.r.l. Servizi di Engineering, Supporto Ambiente e Comunità Via Umbra 100C - 00138 Roma		
<b>IL COORDINATORE PER LA SICUREZZA IN FASE DI PROGETTAZIONE</b> Dott. Ing. <b>Dino Bonadies</b> Ordine Ingegneri Provincia di Perugia n° 4829		MANDANTE studio R.B.A. Studio di Architettura, Ricerca e Assistenza Via Umbra 100C - 00138 Roma		
NOME IL RESPONSABILE DEL PROCEDIMENTO	NOME IL VICE DIRETTORE AREA INGEGNERIA SPECIALISTICA DI AREA	NOME IL RESPONSABILE DI AREA	PROTOCOLLO	DATA

PROGETTO STRADALE  
 TRACCIATO SELEZIONATO - TRATTO IN ADEGUAMENTO CATEGORIA C1  
 PLANIMETRIE  
 PLANIMETRIA DI PROGETTO - TAV. 28

CODICE PROGETTO PZ138	CODICE FILE P01_PS00_TRA_PP28_C	REVISIONE	SCALA:
PROGETTO L0715Z	ELAB. P01_PS00_TRA_PP28	C	1:2000
C	REVISIONE A SEGUITO DI ISTRUTTORIA	DICEMBRE 2021	PROIETTI SARACA BONADIES
B	REVISIONE A SEGUITO DI ISTRUTTORIA	NOVEMBRE 2020	PROIETTI SARACA BONADIES
A	PRIMA EMISSIONE	SETTEMBRE 2020	PROIETTI SARACA BONADIES
Revisione	Descrizione	Data	Redatto Verificato Approvato