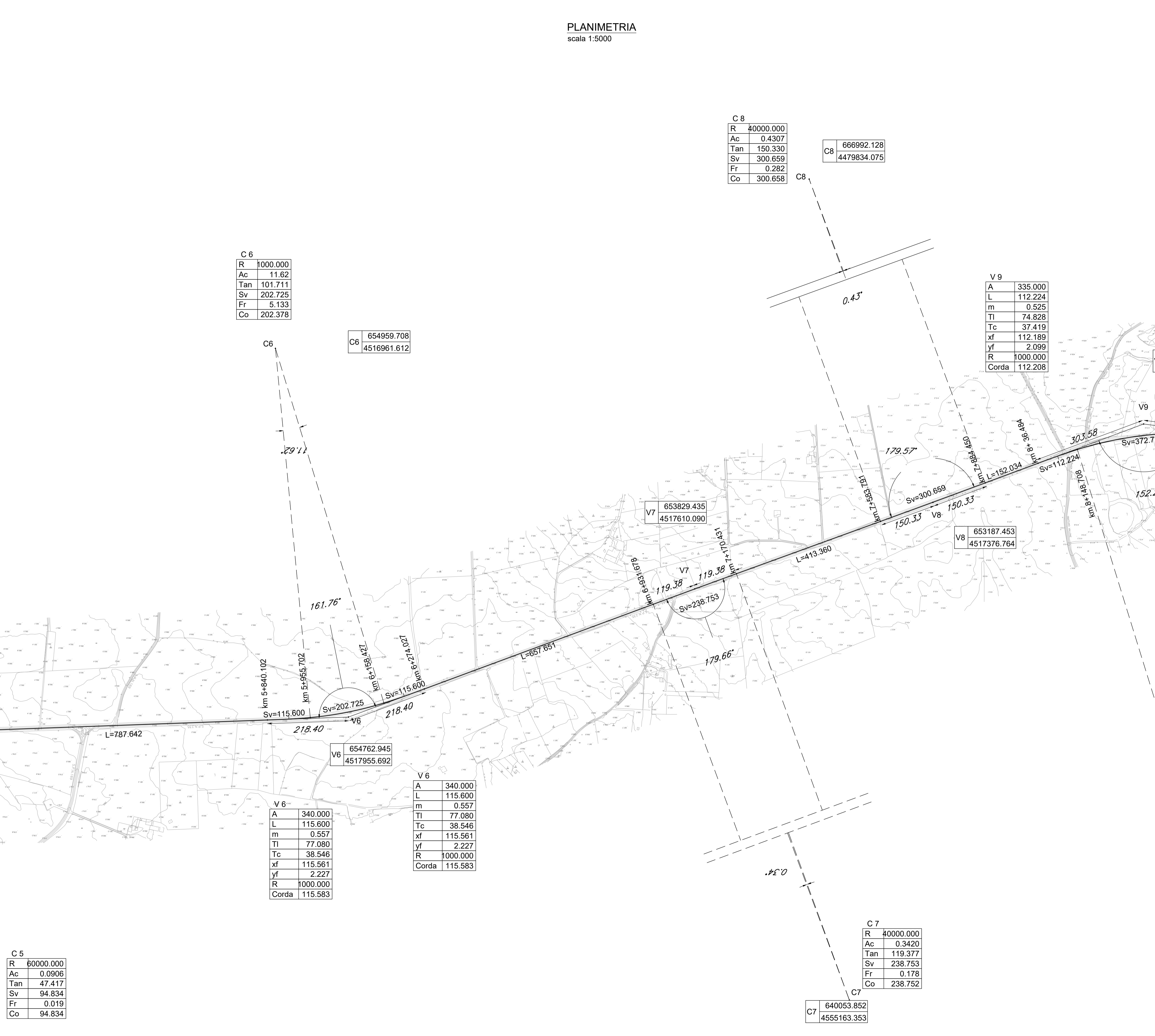


PLANIMETRIA
scala 1:5000



C 5

R	60000.000
Ac	0.0906
Tan	47.417
Sv	94.834
Fr	0.019
Co	94.834

C 6

R	1000.000
Ac	11.62
Tan	101.711
Sv	202.725
Fr	5.133
Co	202.378

C6

654959.708
4516961.612

V 6

654762.945
4517955.692

V 6

A	340.000
L	115.600
m	0.557
Tl	77.080
Tc	38.546
xf	115.561
yf	2.227
R	1000.000
Corda	115.583

V 6

A	340.000
L	115.600
m	0.557
Tl	77.080
Tc	38.546
xf	115.561
yf	2.227
R	1000.000
Corda	115.583

C 8

R	40000.000
Ac	0.4307
Tan	150.330
Sv	300.659
Fr	0.282
Co	300.658

C8

666992.128
4479834.075

V 9

A	335.000
L	112.224
m	0.525
Tl	74.828
Tc	37.419
xf	112.189
yf	2.099
R	1000.000
Corda	112.208

V 8

653187.453
4517376.764


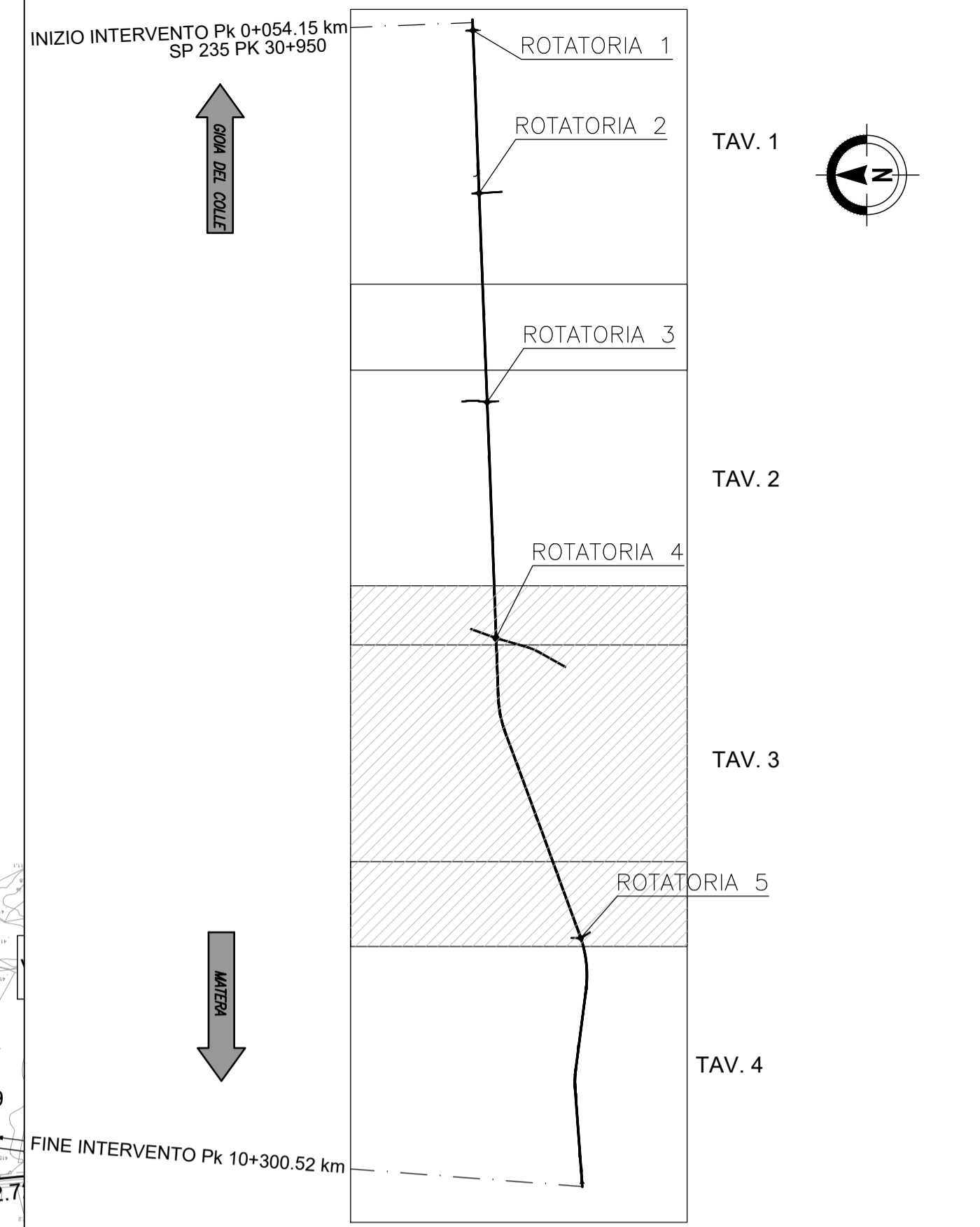
C 7

R	40000.000
Ac	0.3420
Tan	119.377
Sv	238.753
Fr	0.178
Co	238.752

C7

640053.852
4555163.353

QUADRO DI UNIONE



Anas SpA

Direzione Centrale Progettazione

COLLEGAMENTO MEDIANO "MURCIA - POLLINO"
TRATTO GIOIA DEL COLLE - MATERA - FERRANDINA - PISTICCI
BY-PASS DI MATERA

PROGETTO DI FATTIBILITÀ TECNICO ECONOMICA

<p>IL PROGETTISTA Dott. Ing. Dino Bonadies Ordine Ingegneri Provincia di Perugia n° A229</p>	<p>IL GRUPPO DI PROGETTAZIONE:</p> <p>rpa MANDATARIA</p> <p>VAMS MANDANTE</p> <p>SETAC S.r.l. MANDANTE</p> <p>studio R.B.A. MANDANTE</p>	<p>Ing. D. BONADIES Ing. M. RASIMELLI Ing. P. LOSPENNATO Ing. S. PELLEGRINI Ing. M. PROCACCI Ing. R. CERQUIGLINI Ing. M. CARAFFINI Geom. M. SINAGLIA</p> <p>Ing. N. SARACA Ing. A. NUNZIATI Ing. M. PROIETTI</p> <p>Ing. L. MONTERISI Ing. G. CICIRIELLO</p> <p>Ing. F. PACCAPELO Ing. S. GIOTTA</p>
<p>IL GEOLOGO: Dott. Geol. Stefano Pizzani Ordine Geologi Regione Umbria n° 107</p>		
<p>IL RESPONSABILE DEL S.I.A. Dott. Arch. Enrico Rinaldi Ordine Architetti, Pianificatori e Conservatori Provincia di Perugia n° 430</p>		
<p>IL COORDINATORE PER LA SICUREZZA IN FASE DI PROGETTAZIONE Dott. Ing. Dino Bonadies Ordine Ingegneri Provincia di Perugia n° A229</p>		
<p>NETO: IL RESPONSABILE DEL PROCEDIMENTO</p>	<p>NETO: IL VICE DIRETTORE AREA INGEGNERIA SPECIALISTICA DI AREA</p>	<p>NETO: IL RESPONSABILE DI AREA</p>
PROTOCOLLO	DATA	

PROGETTO STRADALE
TRACCIATO SELEZIONATO - TRATTO IN ADEGUAMENTO CATEGORIA C1
PLANIMETRIE DI TRACCIAMENTO
PLANIMETRIA DI TRACCIAMENTO - TAV. 3

CODICE PROGETTO PZ138	CODICE FILE P01_PS00_TRA_PT03_C	REVISIONE	SCALA:
PROGETTO L0715Z	ELAB. P01_PS00_TRA_PT03	C	1:5000
C	REVISIONE A SEGUITO DI ISTRUTTORIA	DICEMBRE 2021	PROIETTI SARACA BONADIES
B	REVISIONE A SEGUITO DI ISTRUTTORIA	NOVEMBRE 2020	PROIETTI SARACA BONADIES
A	PRIMA EMISSIONE	SETTEMBRE 2020	PROIETTI SARACA BONADIES
Revisione	Descrizione	Data	Redatto Verificato Approvato