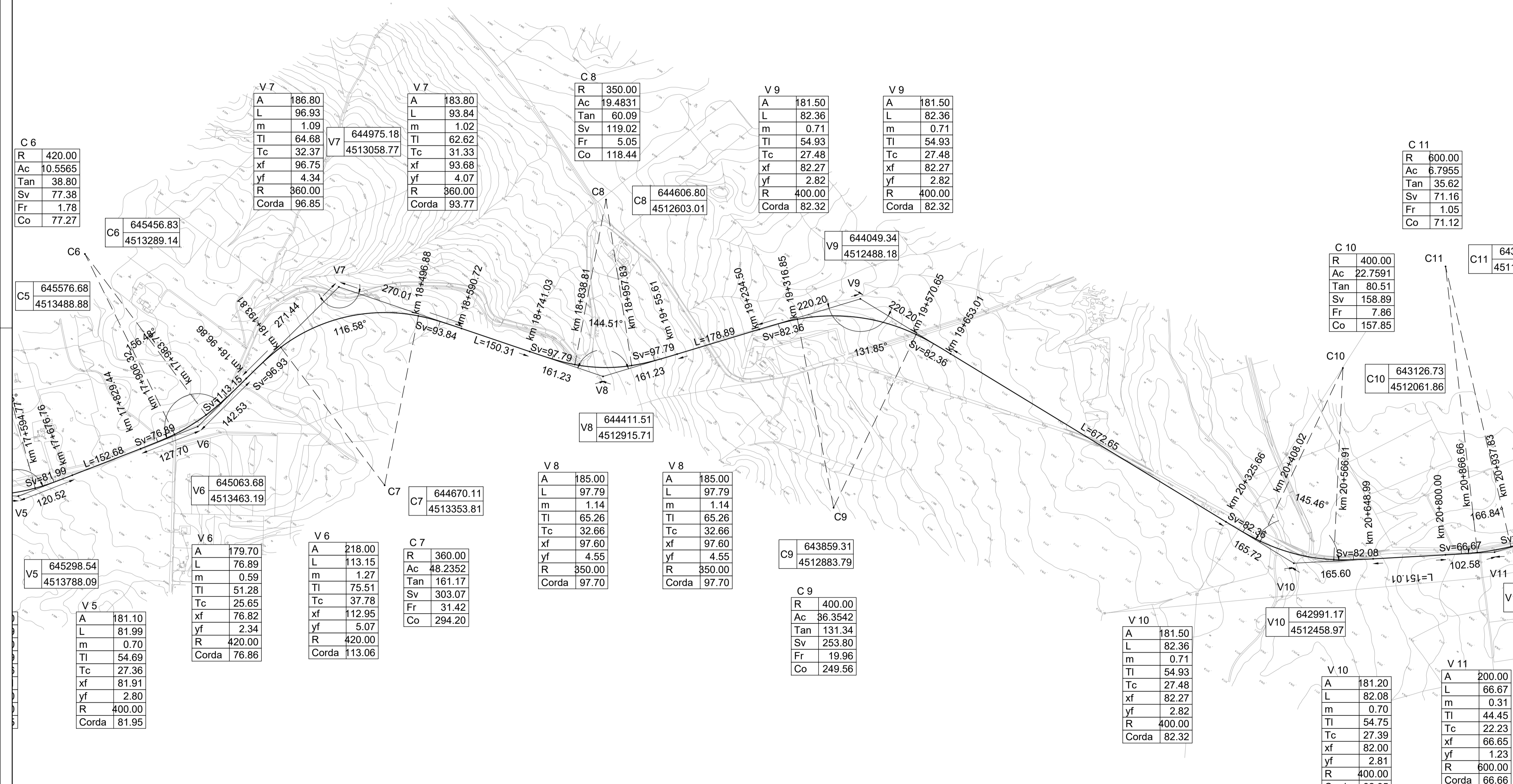
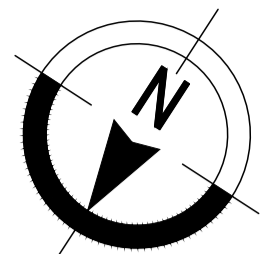
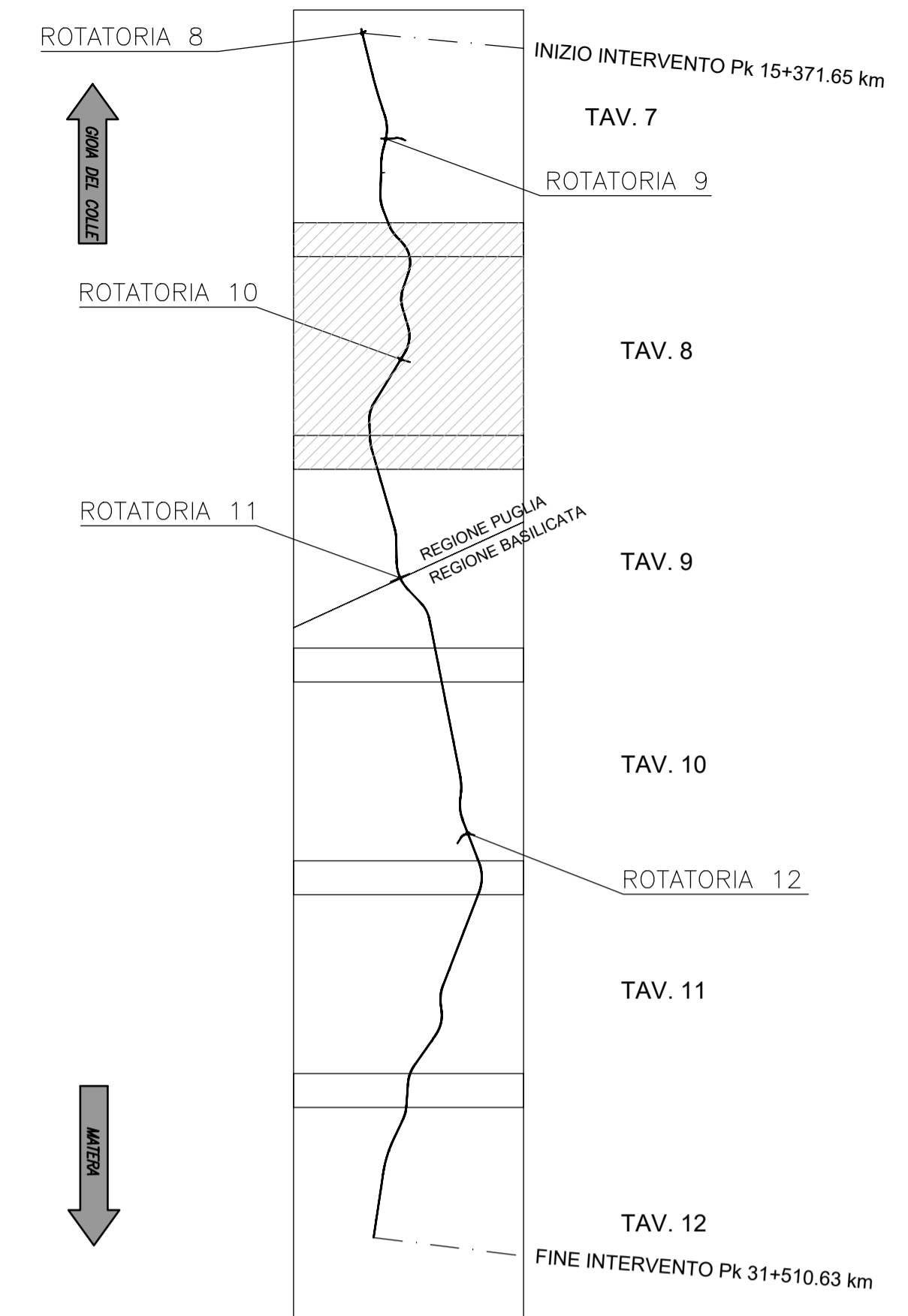



PLANIMETRIA
scala 1:5000



QUADRO DI UNIONE





Anas SpA

Direzione Centrale Progettazione

COLLEGAMENTO MEDIANO "MURCIA - POLLINO"

TRATTO GIOIA DEL COLLE - MATERA - FERRANDINA - PISTICCI
BY-PASS DI MATERA

PROGETTO DI FATTIBILITÀ TECNICO ECONOMICA

<p>IL PROGETTISTA Dott. Ing. Dino Bonadies Ordine Ingegneri Provincia di Perugia n° A229</p>	<p>IL GRUPPO DI PROGETTAZIONE:</p> <table style="width: 100%;"> <tr> <td style="width: 50%; vertical-align: top;"> <p>IL GEOLOGO: Dott. Geol. Stefano Pizzetti Ordine Geologi Regione Umbria n° 107</p> </td> <td style="width: 50%; vertical-align: top;"> <p>Ing. D. BONADIES Ing. M. RASIMELLI Ing. P. LOSPENNATO Ing. S. PELLEGRINI Ing. M. PROCACCI Ing. R. CERQUIGLINI Ing. M. CARAFFINI Geom. M. BIRAGLIA</p> </td> </tr> <tr> <td style="vertical-align: top;"> <p>IL RESPONSABILE DEL S.I.A. Dott. Arch. Enrico Rinaldi Ordine Architetti, Pianificatori e Conservatori Provincia di Perugia n° 430</p> </td> <td style="vertical-align: top;"> <p>Ing. N. SARACA Ing. A. NUNZIATI Ing. M. PROIETTI</p> </td> </tr> <tr> <td style="vertical-align: top;"> <p>IL COORDINATORE PER LA SICUREZZA IN FASE DI PROGETTAZIONE Dott. Ing. Dino Bonadies Ordine Ingegneri Provincia di Perugia n° A229</p> </td> <td style="vertical-align: top;"> <p>Ing. L. MONTERISIO Ing. G. CIORIELLO</p> </td> </tr> </table>	<p>IL GEOLOGO: Dott. Geol. Stefano Pizzetti Ordine Geologi Regione Umbria n° 107</p>	<p>Ing. D. BONADIES Ing. M. RASIMELLI Ing. P. LOSPENNATO Ing. S. PELLEGRINI Ing. M. PROCACCI Ing. R. CERQUIGLINI Ing. M. CARAFFINI Geom. M. BIRAGLIA</p>	<p>IL RESPONSABILE DEL S.I.A. Dott. Arch. Enrico Rinaldi Ordine Architetti, Pianificatori e Conservatori Provincia di Perugia n° 430</p>	<p>Ing. N. SARACA Ing. A. NUNZIATI Ing. M. PROIETTI</p>	<p>IL COORDINATORE PER LA SICUREZZA IN FASE DI PROGETTAZIONE Dott. Ing. Dino Bonadies Ordine Ingegneri Provincia di Perugia n° A229</p>	<p>Ing. L. MONTERISIO Ing. G. CIORIELLO</p>
<p>IL GEOLOGO: Dott. Geol. Stefano Pizzetti Ordine Geologi Regione Umbria n° 107</p>	<p>Ing. D. BONADIES Ing. M. RASIMELLI Ing. P. LOSPENNATO Ing. S. PELLEGRINI Ing. M. PROCACCI Ing. R. CERQUIGLINI Ing. M. CARAFFINI Geom. M. BIRAGLIA</p>						
<p>IL RESPONSABILE DEL S.I.A. Dott. Arch. Enrico Rinaldi Ordine Architetti, Pianificatori e Conservatori Provincia di Perugia n° 430</p>	<p>Ing. N. SARACA Ing. A. NUNZIATI Ing. M. PROIETTI</p>						
<p>IL COORDINATORE PER LA SICUREZZA IN FASE DI PROGETTAZIONE Dott. Ing. Dino Bonadies Ordine Ingegneri Provincia di Perugia n° A229</p>	<p>Ing. L. MONTERISIO Ing. G. CIORIELLO</p>						
<p>MANDATARIO: M.P.A. (Ministero delle Infrastrutture e dei Trasporti)</p>	<p>MANDANTE: SETAC S.r.l. Servizi di Ingegneria, Supporto Ambientale e Consulenza Via Salaria 100 - 00197 Roma</p>						
<p>MANDATARIO: M.P.A. (Ministero delle Infrastrutture e dei Trasporti)</p>	<p>MANDANTE: studio R.B.A. Via Salaria 100 - 00197 Roma</p>						

NETO: IL RESPONSABILE DEL PROCEDIMENTO	NETO: IL VICE DIRETTORE AREA INGEGNERIA SPECIALISTICA DI AREA	NETO: IL RESPONSABILE DI AREA	PROTOCOLLO	DATA
---	---	---		

PROGETTO STRADALE

TRACCIATO SELEZIONATO - TRATTO IN ADEGUAMENTO CATEGORIA C1

PLANIMETRIE DI TRACCIAMENTO

PLANIMETRIA DI TRACCIAMENTO - TAV. 8