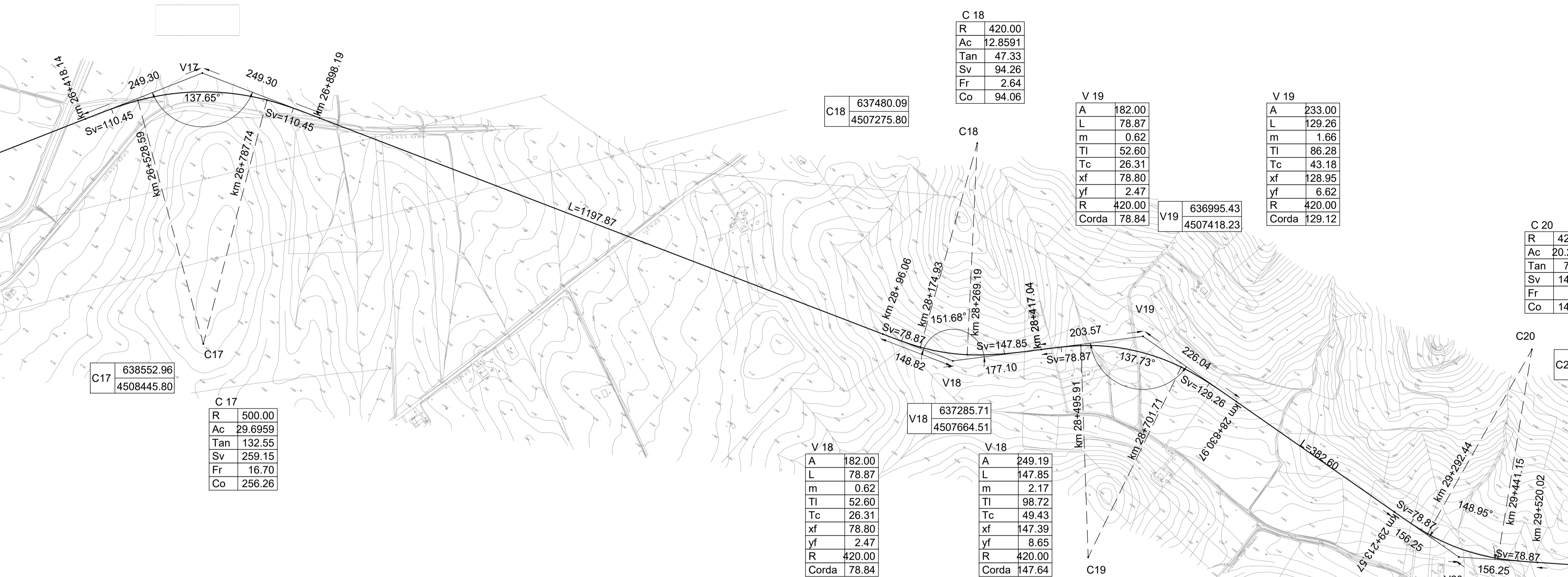



V 17	
A	235.00
L	110.45
m	1.02
TI	73.68
Tc	36.86
xf	110.32
yf	4.06
R	500.00
Corda	110.39

V 17	
A	235.00
L	110.45
m	1.02
TI	73.68
Tc	36.86
xf	110.32
yf	4.06
R	500.00
Corda	110.39

PLANIMETRIA
scala 1:5000



C17	
A	638552.96
Corda	4508445.80

C 17	
R	500.00
Ac	29.6959
Tan	132.55
Sv	259.15
Fr	16.70
Co	256.26

C18	
A	637480.09
Corda	4507275.80

C 18	
R	420.00
Ac	12.8591
Tan	47.33
Sv	94.26
Fr	2.64
Co	94.06

V 19	
A	182.00
L	78.87
m	0.62
TI	52.60
Tc	26.31
xf	78.80
yf	2.47
R	420.00
Corda	78.84

V 19	
A	233.00
L	129.26
m	1.66
TI	86.28
Tc	43.18
xf	128.95
yf	6.62
R	420.00
Corda	129.12

C 20	
R	420.00
Ac	20.00
Tan	7.00
Sv	14.00
Fr	14.00
Co	14.00

V18	
A	637285.71
Corda	4507664.51

V 18	
A	182.00
L	78.87
m	0.62
TI	52.60
Tc	26.31
xf	78.80
yf	2.47
R	420.00
Corda	78.84

V 18	
A	249.19
L	147.85
m	2.17
TI	98.72
Tc	49.43
xf	147.39
yf	8.65
R	420.00
Corda	147.64

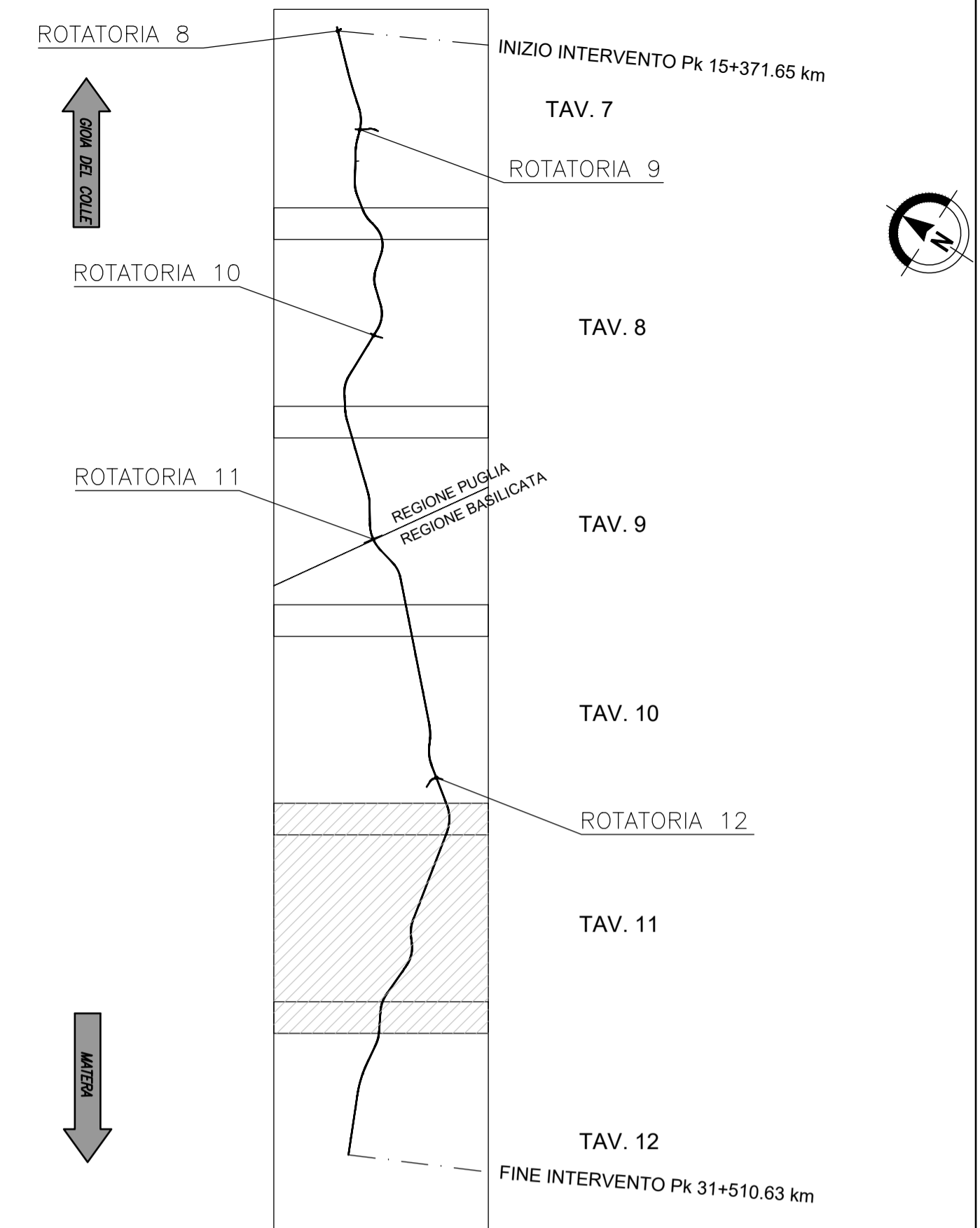
C19	
A	636848.48
Corda	4507845.16

C 19	
R	420.00
Ac	28.0760
Tan	105.01
Sv	205.81
Fr	12.54
Co	203.76

V 20	
A	182.00
L	78.87
m	0.62
TI	52.60
Tc	26.31
xf	78.80
yf	2.47
R	420.00
Corda	78.84

V 20	
A	182.00
L	78.87
m	0.62
TI	52.60
Tc	26.31
xf	78.80
yf	2.47
R	420.00
Corda	78.84

QUADRO DI UNIONE



Anas SpA

Direzione Centrale Progettazione

COLLEGAMENTO MEDIANO "MURCIA - POLLINO"
TRATTO GIOIA DEL COLLE - MATERA - FERRANDINA - PISTICCI
BY-PASS DI MATERA

PROGETTO DI FATTIBILITÀ TECNICO ECONOMICA

IL PROGETTISTA Dott. Ing. Dino Bonadies Ordine Ingegneri Provincia di Perugia n° 4829		IL GRUPPO DI PROGETTAZIONE:	
IL GEOLOGO: Dott. Geol. Stefano Pizzani Ordine Geologi Regione Umbria n° 107		Ing. D. BONADIES Ing. M. RASIMELLI Ing. P. LOSPENNATO Ing. S. PELLEGRINI Ing. M. PROCACCI Ing. R. CERQUIGLINI Ing. M. CARAFFINI Geom. M. SINAGLIA	
IL RESPONSABILE DEL S.I.A. Dott. Arch. Cirio Raimelli Ordine Architetti, Pianificatori, Paesaggisti e Conservatori Provincia di Perugia n° 430		Ing. N. SARACA Ing. A. NUNZIATI Ing. M. PROIETTI	
IL COORDINATORE PER LA SICUREZZA IN FASE DI PROGETTAZIONE Dott. Ing. Dino Bonadies Ordine Ingegneri Provincia di Perugia n° 4829		Ing. L. MONTERISI Ing. G. CIORIELLO	
NOTE: IL RESPONSABILE DEL PROCEDIMENTO		NOTE: IL VICE DIRETTORE AREA INGEGNERIA SPECIALISTICA DI AREA	
NOTE: IL RESPONSABILE AREA INGEGNERIA SPECIALISTICA DI AREA		NOTE: IL RESPONSABILE AREA INGEGNERIA SPECIALISTICA DI AREA	
PROTOCOLLO		DATA	

PROGETTO STRADALE					
TRACCIATO SELEZIONATO - TRATTO IN ADEGUAMENTO CATEGORIA C1					
PLANIMETRIE DI TRACCIAMENTO					
PLANIMETRIA DI TRACCIAMENTO - TAV. 11					
CODICE PROGETTO PZ138	CODICE FILE P01_PS00_TRA_PT11_C	REVISIONE	SCALA:		
PROGETTO L0715Z	ELAB. 0020	CODICE ELAB. P01PS00TRAPT11	REVISIONE C	1:5000	
C	REVISIONE A SEGUITO DI ISTRUTTORIA	DICEMBRE 2021	PROIETTI	SARACA	BONADIES
B	REVISIONE A SEGUITO DI ISTRUTTORIA	NOVEMBRE 2020	PROIETTI	SARACA	BONADIES
A	PRIMA EMISSIONE	SETTEMBRE 2020	PROIETTI	SARACA	BONADIES
Revisione	Descrizione	Data	Redatto	Verificato	Approvato