

Anas SpA

Direzione Centrale Progettazione

COLLEGAMENTO MEDIANO "MURGIA – POLLINO"

TRATTO GIOIA DEL COLLE – MATERA – FERRANDINA – PISTICCI
BY-PASS DI MATERA

PROGETTO DI FATTIBILITÀ TECNICO ECONOMICA

IL PROGETTISTA

Dott. Ing. Dino Bonadies
Ordine Ingegneri Provincia di Perugia n° A829

IL GEOLOGO:

Dott. Geol. Stefano Piazzoli
Ordine Geologi Regione Umbria n° 107

IL RESPONSABILE DEL S.I.A.

Dott. Arch. Enrica Rasimelli
Ordine Architetti, Paesaggisti, Pianificatori e Conservatori
Provincia di Perugia n° 430

IL COORDINATORE PER LA SICUREZZA IN FASE DI PROGETTAZIONE

Dott. Ing. Dino Bonadies
Ordine Ingegneri Provincia di Perugia n° A829

IL GRUPPO DI PROGETTAZIONE:



MANDATARIA



MANDANTE



MANDANTE



MANDANTE

Ing. D. BONADIES
Ing. M. RASIMELLI
Ing. P. LOSPENNATO
Ing. S. PELLEGRINI
Ing. M. PROCACCI
Ing. R. CERQUIGLINI
Ing. M. CARAFFINI
Geom. M. BINAGLIA

Ing. N. SARACA
Ing. A. NUNZIATI
Ing. M. PROIETTI

Ing. L. MONTERISI
Ing. G. CICIRIELLO

Ing. F. PACCAPELO
Ing. S. GIOTTA

VISTO: IL RESPONSABILE
DEL PROCEDIMENTO

--

VISTO: IL VICE DIRETTORE
AREA INGEGNERIA SPECIALISTICA

--

VISTO: IL RESPONSABILE
DI AREA

--

PROTOCOLLO

DATA

PROGETTO STRADALE

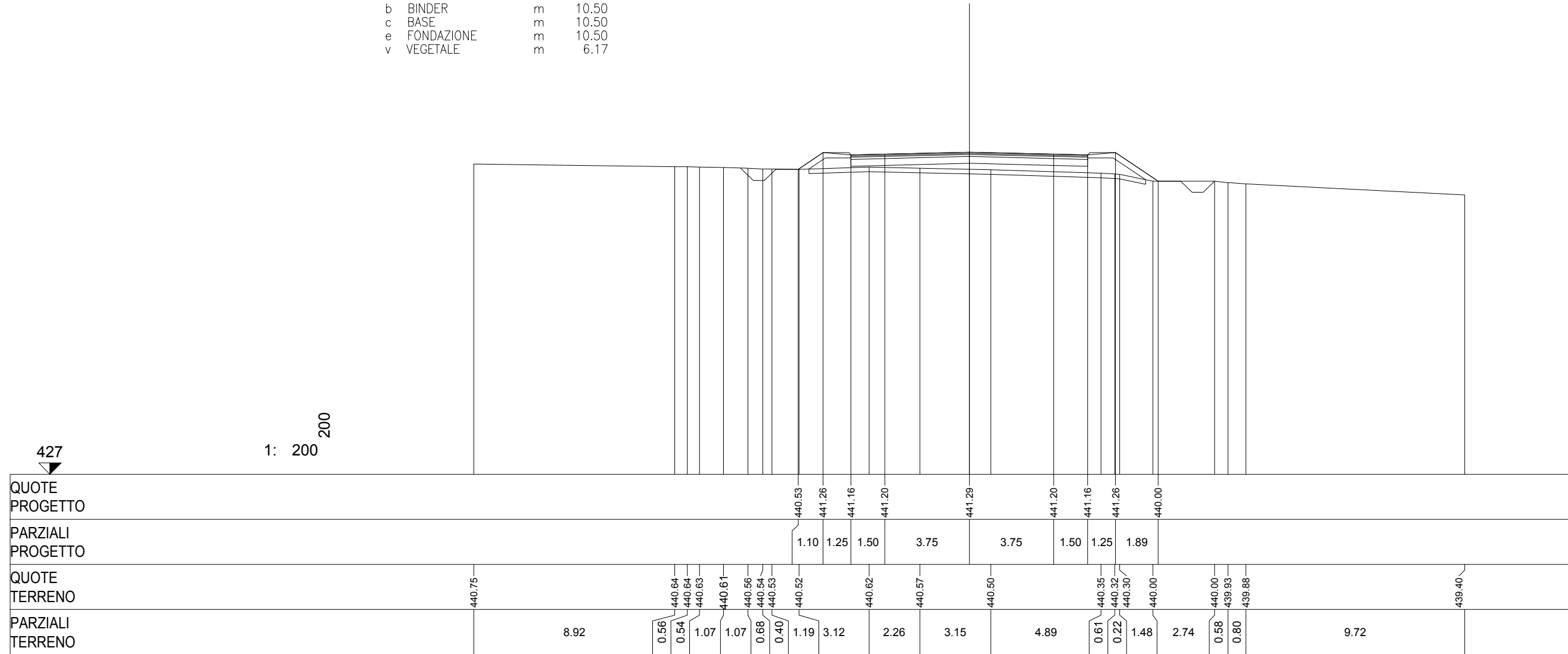
TRACCIATO SELEZIONATO – TRATTO IN ADEGUAMENTO CATEGORIA C1
SEZIONI TRASVERSALI
SEZIONI TRASVERSALI ASSE PRINCIPALE – PARTE 2

CODICE PROGETTO PZ138		CODICE FILE P02_PS00_TRA_SZ02_B		REVISIONE	SCALA:
PROGETTO	LIV. PROG.	N. PROG.	CODICE ELAB.		
L0715Z	-	0020	P02 PS00 TRA SZ02	B	1:200
C					
B	REVISIONE A SEGUITO DI ISTRUTTORIA	GENNAIO 2022	RIZZO	SARACA	BONADIES
A	PRIMA EMISSIONE	SETTEMBRE 2020	PISICCHIO	SARACA	BONADIES
Revisione	Descrizione	Data	Redatto	Verificato	Approvato

CIRCONVALLAZIONE

A	RILEVATI	3.33	4.18
B	STERRO	3.33	0.01
C	STERRO FOSSI	3.33	0.94
SC	SCOTICO	3.33	1.66
a	USURA	3.33	10.50
b	BINDER	3.33	10.50
c	BASE	3.33	10.50
e	FONDAZIONE	3.33	10.50
v	VEGETALE	3.33	6.17

SEZIONE 1
PROGRESSIVA 10300.52



CIRCONVALLAZIONE

A	RILEVATI	m ²	27.01
C	STERRO FOSSI	m ²	0.97
SC	SCOTICO	m ²	2.00
a	USURA	m	10.50
b	BINDER	m	10.50
c	BASE	m	10.50
e	FONDAZIONE	m	10.50
v	VEGETALE	m	10.59

SEZIONE 2

PROGRESSIVA 10340.52

427

1: 200
200

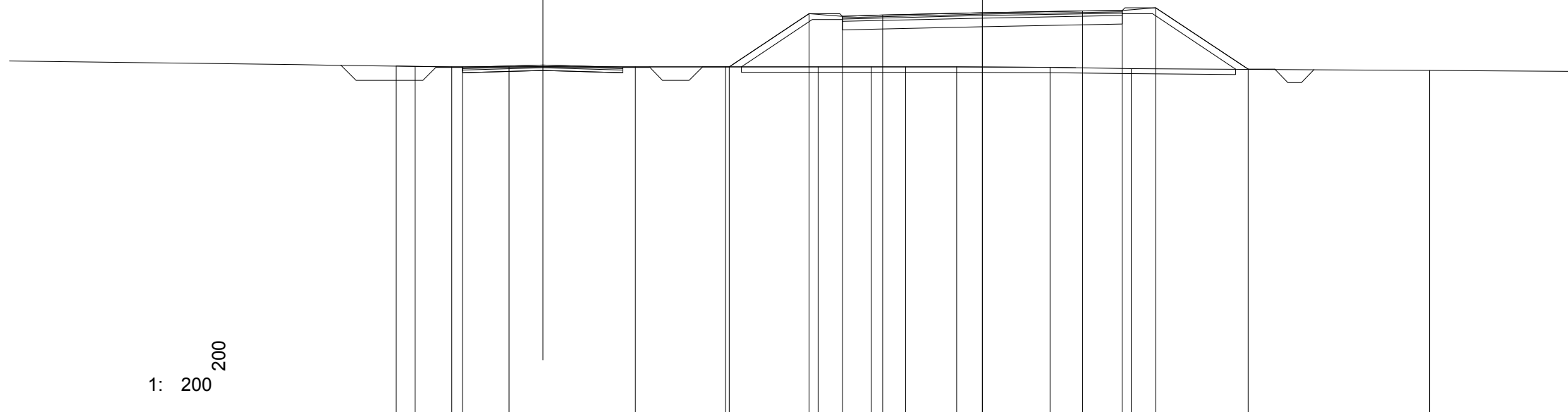
QUOTE PROGETTO			439.66	441.63	441.53	441.57		441.66	441.75	441.79	441.89		439.42
PARZIALI PROGETTO				2.95	1.25	1.50	3.75	3.75	1.50	1.25	3.71		
QUOTE TERRENO	439.91		439.66	439.66	439.66	439.66						439.34	439.23
PARZIALI TERRENO		11.55		4.11	0.36	0.31	0.57		20.03			7.07	

CIRCONVALLAZIONE

A	RILEVATI	m ²	25.81
C	STERRO FOSSI	m ²	1.23
SC	SCOTICO	m ²	2.06
a	USURA	m	10.50
b	BINDER	m	10.50
c	BASE	m	10.50
e	FONDAZIONE	m	10.50
v	VEGETALE	m	10.35

SEZIONE 3

PROGRESSIVA 10380.52



427

1: 200 200

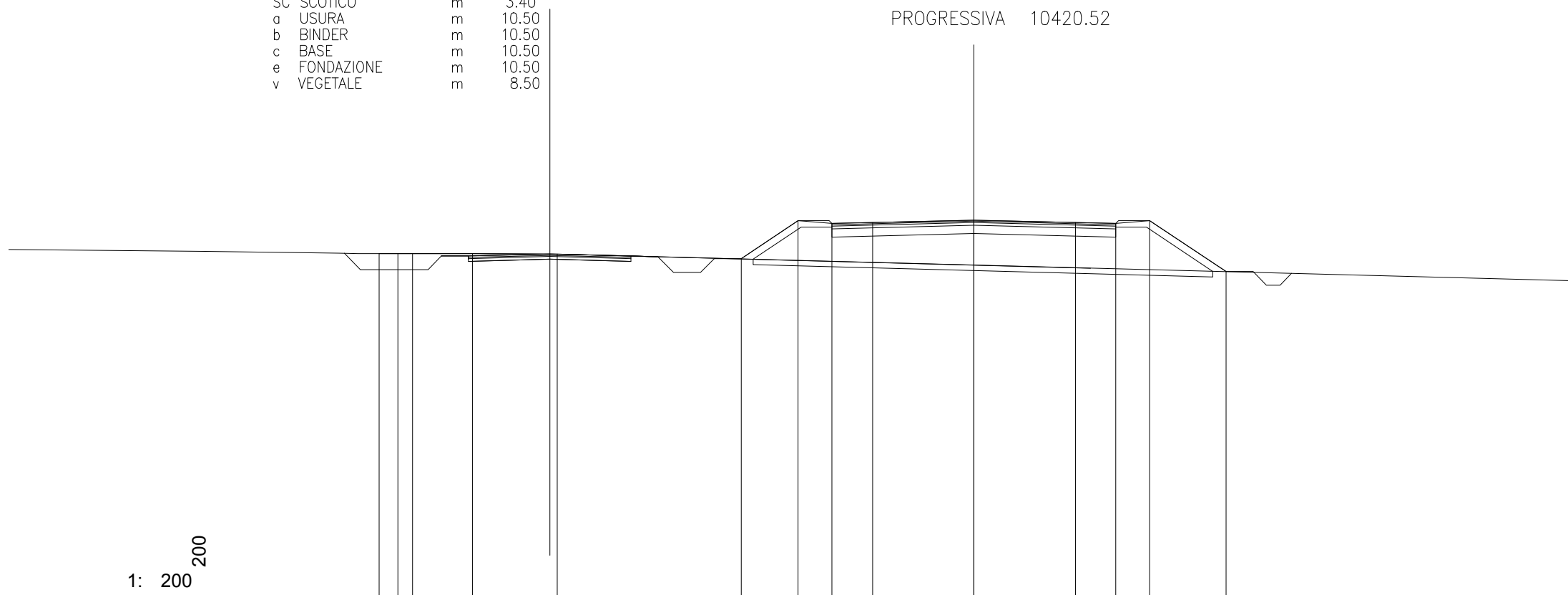
QUOTE PROGETTO							440.00	442.00	441.90	441.94		442.03	442.09	442.12	442.22	439.91		
PARZIALI PROGETTO								3.00	1.25	1.50		3.75	3.75	1.50	1.25	3.46		
QUOTE TERRENO	440.03	440.02	440.00	440.00		440.00	440.00	440.00	440.00	440.00		439.99	439.98	439.94		439.87		439.83
PARZIALI TERRENO	0.71	1.37	0.42	1.74	4.74	3.38	3.47	2.00	1.29	1.92		3.49	3.06		11.19		5.22	

CIRCONVALLAZIONE

A	RILEVATI	m ²	17.79
C	STERRO FOSSI	m ²	1.28
SC	SCOTICO	m ²	3.40
a	USURA	m	10.50
b	BINDER	m	10.50
c	BASE	m	10.50
e	FONDAZIONE	m	10.50
v	VEGETALE	m	8.50

SEZIONE 4

PROGRESSIVA 10420.52



428

1: 200

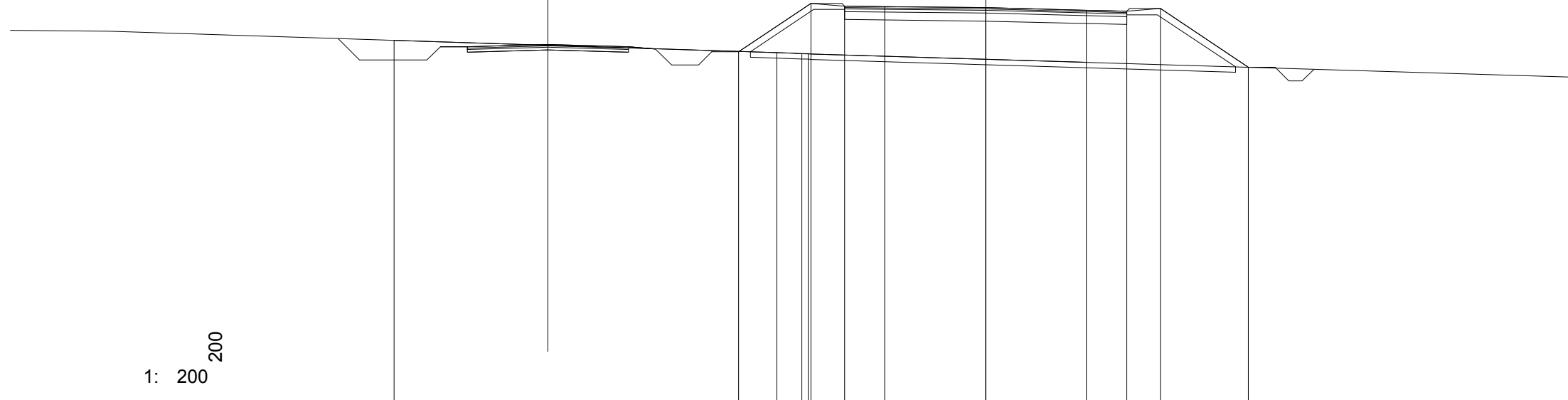
QUOTE PROGETTO						440.97	442.37	442.27	442.31		442.40	442.31	442.27	442.37	440.49	
PARZIALI PROGETTO							2.11	1.25	1.50	3.75		3.75	1.50	1.25	2.82	
QUOTE TERRENO			441.16	441.16	441.16		441.15		441.15							440.15
PARZIALI TERRENO		0.70	0.53	2.23	3.13							37.41				

CIRCONVALLAZIONE

A	RILEVATI	m ²	23.34
C	STERRO FOSSI	m ²	1.32
SC	SCOTICO	m ²	3.47
a	USURA	m	10.50
b	BINDER	m	10.50
c	BASE	m	10.50
e	FONDAZIONE	m	10.50
v	VEGETALE	m	9.74

SEZIONE 5

PROGRESSIVA 10460.52



428

1: 200 200

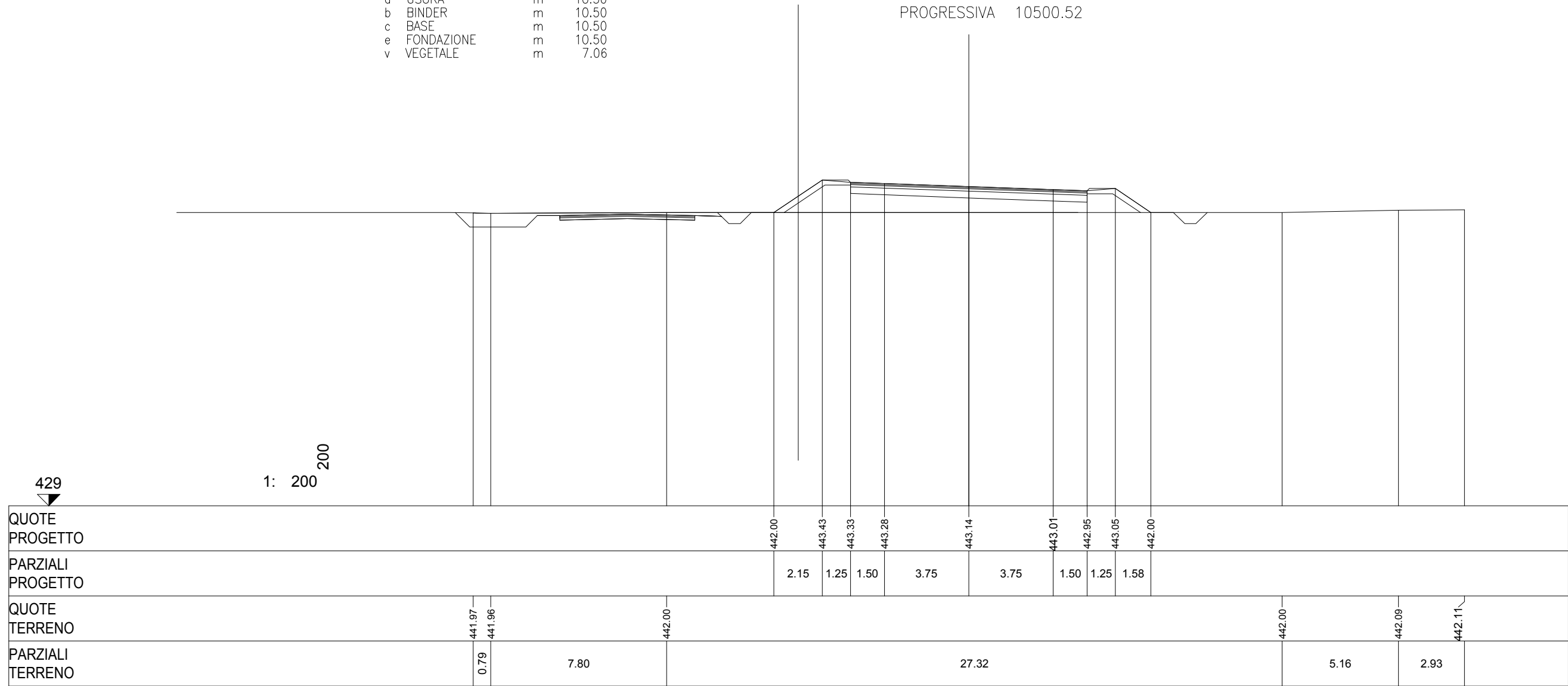
QUOTE PROGETTO		441.14		442.93	442.83	442.81		442.77		442.68	442.64	442.74		440.55
PARZIALI PROGETTO			2.68	1.25	1.50	3.75		3.75		1.50	1.25	3.28		
QUOTE TERRENO	441.55			441.09	441.06	441.06								440.18
PARZIALI TERRENO		14.24		0.93	0.23							28.60		

CIRCONVALLAZIONE

A	RILEVATI	m ²	10.60
C	STERRO FOSSI	m ²	0.98
a	USURA	m	10.50
b	BINDER	m	10.50
c	BASE	m	10.50
e	FONDAZIONE	m	10.50
v	VEGETALE	m	7.06

SEZIONE 6

PROGRESSIVA 10500.52

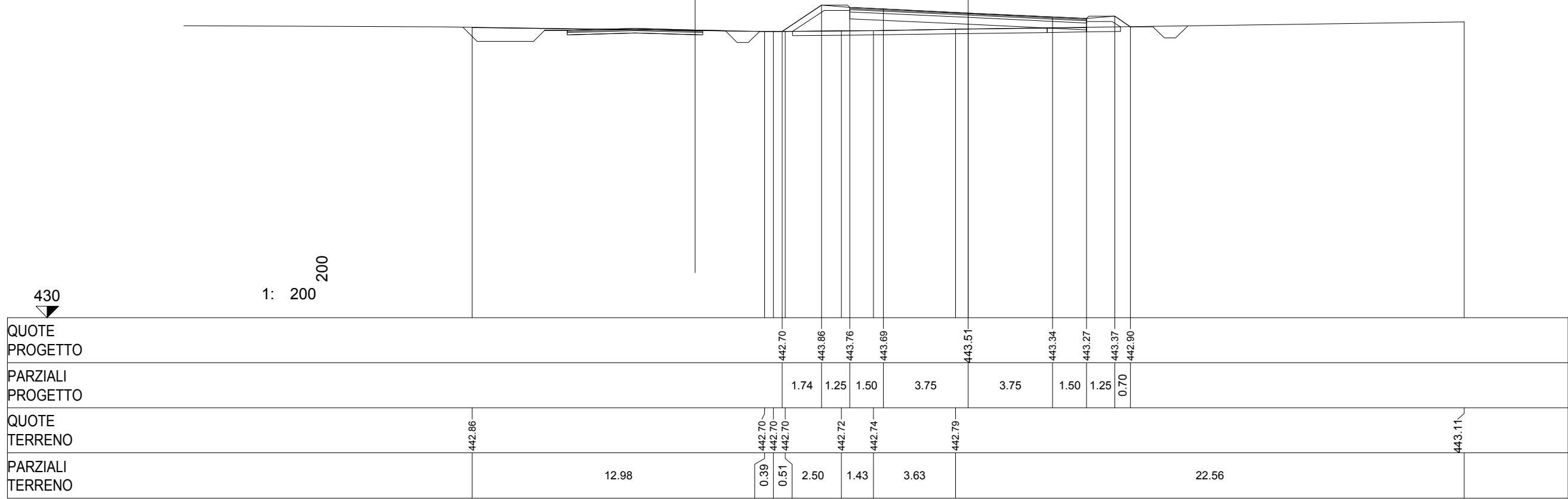


CIRCONVALLAZIONE

A	RILEVATI	m ²	4.36
B	STERRO	m ²	0.08
C	STERRO FOSSI	m ²	1.06
SC	SCOTICO	m ²	1.82
a	USURA	m	10.50
b	BINDER	m	10.52
c	BASE	m	10.52
e	FONDAZIONE	m	10.52
v	VEGETALE	m	5.51

SEZIONE 7

PROGRESSIVA 10540.52



430

1: 200

QUOTE PROGETTO

PARZIALI PROGETTO

QUOTE TERRENO

PARZIALI TERRENO

CIRCONVALLAZIONE

A	RILEVATI	m ²	0.32
B	STERRO	m ²	5.06
C	STERRO FOSSI	m ²	0.35
SC	SCOTICO	m ²	0.31
a	USURA	m	10.50
b	BINDER	m	10.52
c	BASE	m	10.52
e	FONDAZIONE	m	10.52
v	VEGETALE	m	3.66

SEZIONE 8

PROGRESSIVA 10580.52

431

1: 200

200

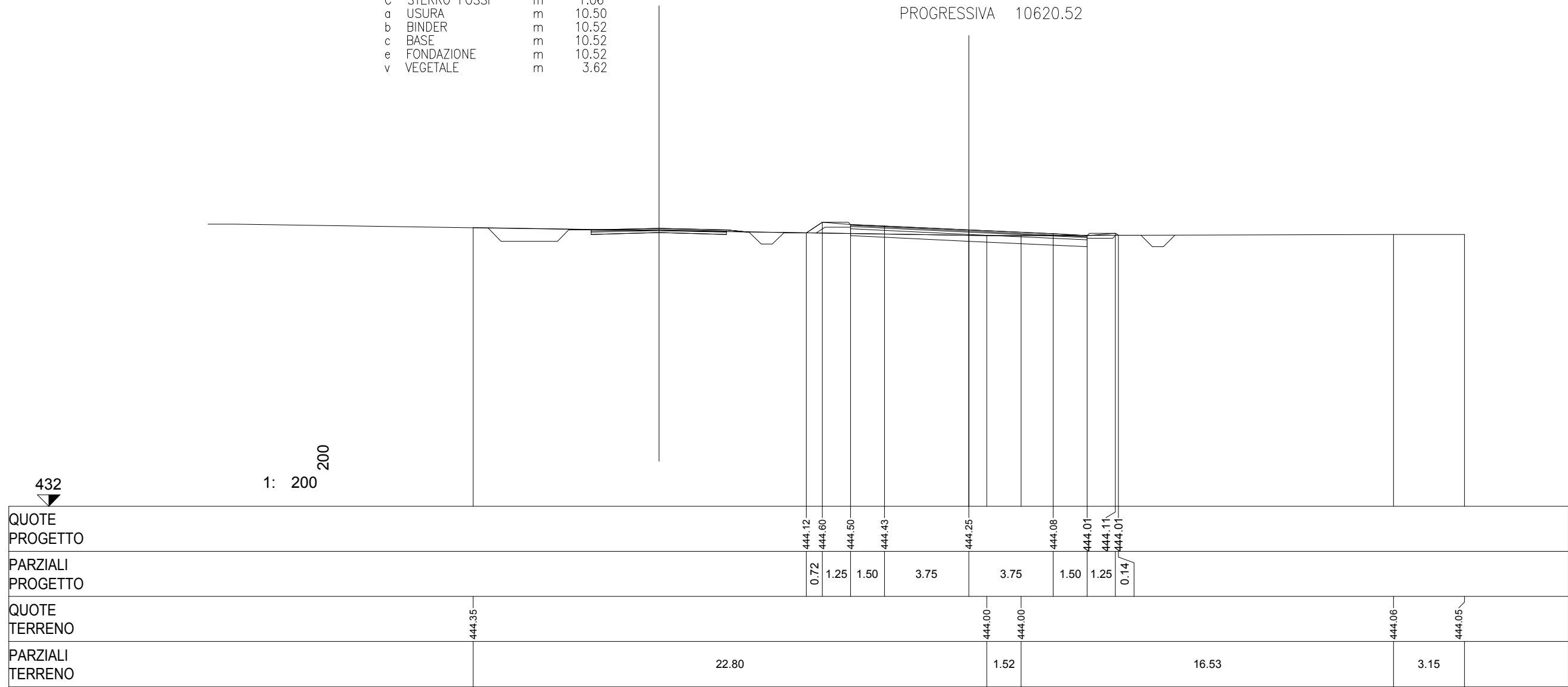
QUOTE PROGETTO			443.74	444.23	444.13	444.06		443.88		443.71	443.64	443.74	443.61						
PARZIALI PROGETTO			0.73	1.25	1.50		3.75		3.75	1.50	1.25	0.15							
QUOTE TERRENO		443.71		443.73		443.77		443.83		443.88		443.95		444.00	444.00	444.00	444.00	444.00	444.01
PARZIALI TERRENO			13.30		4.11		5.68		3.91		5.95		4.22	2.37	2.33	0.81	0.30	1.02	

CIRCONVALLAZIONE

A	RILEVATI	m ²	0.35
B	STERRO	m ²	3.04
C	STERRO FOSSI	m ²	1.06
a	USURA	m	10.50
b	BINDER	m	10.52
c	BASE	m	10.52
e	FONDAZIONE	m	10.52
v	VEGETALE	m	3.62

SEZIONE 9

PROGRESSIVA 10620.52



432

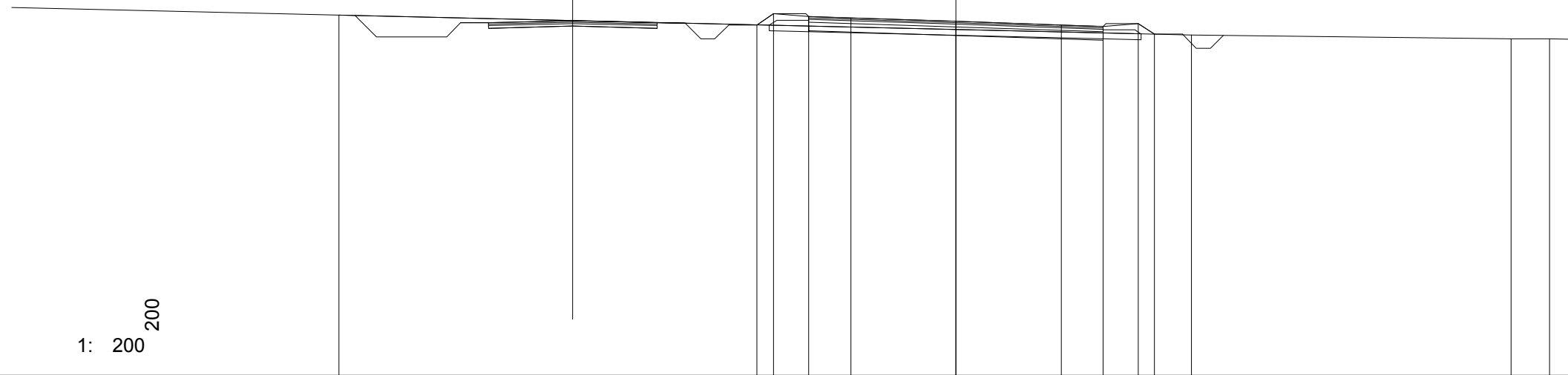
1: 200
200

CIRCONVALLAZIONE

A	RILEVATI	3.33	0.40
B	STERRO	3.33	2.18
C	STERRO FOSSI	3.33	0.89
SC	SCOTICO	3.33	2.65
a	USURA	3.33	10.50
b	BINDER	3.33	10.50
c	BASE	3.33	10.50
e	FONDAZIONE	3.33	10.50
v	VEGETALE	3.33	3.99

SEZIONE 10

PROGRESSIVA 10660.52



432

1: 200
200

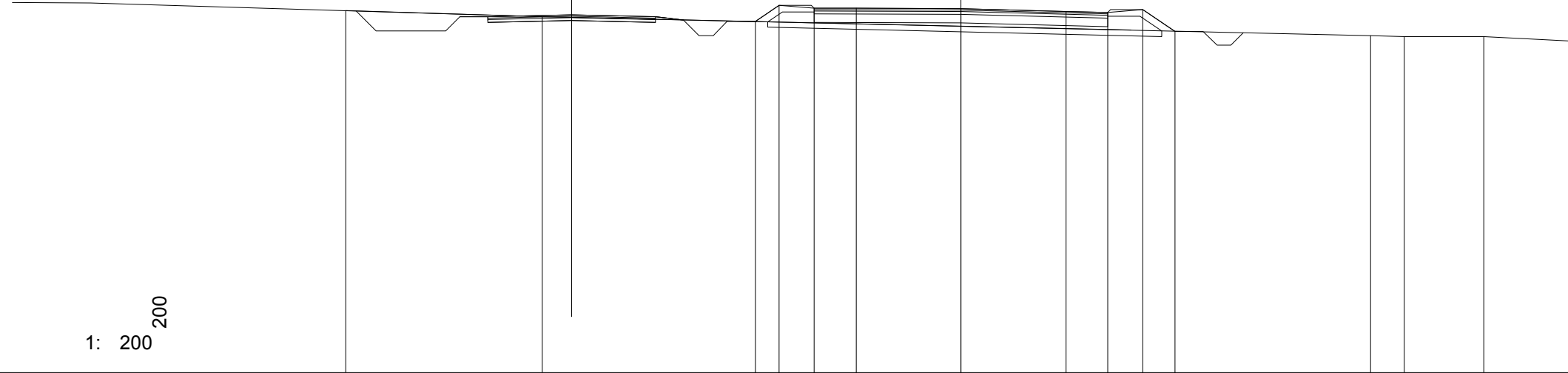
QUOTE PROGETTO		444.50	444.90	444.80	444.75	444.63	444.50	444.45	444.55	444.17				
PARZIALI PROGETTO		0.60	1.25	1.50	3.75	3.75	1.50	1.25	0.57					
QUOTE TERRENO	444.85									444.14		444.00	444.00	443.99
PARZIALI TERRENO					30.40						11.39		1.37	0.84

CIRCONVALLAZIONE

A	RILEVATI	m ²	2.29
C	STERRO FOSSI	m ²	1.00
SC	SCOTICO	m ²	2.82
a	USURA	m	10.50
b	BINDER	m	10.50
c	BASE	m	10.50
e	FONDAZIONE	m	10.50
v	VEGETALE	m	5.00

SEZIONE 11

PROGRESSIVA 10700.52



432

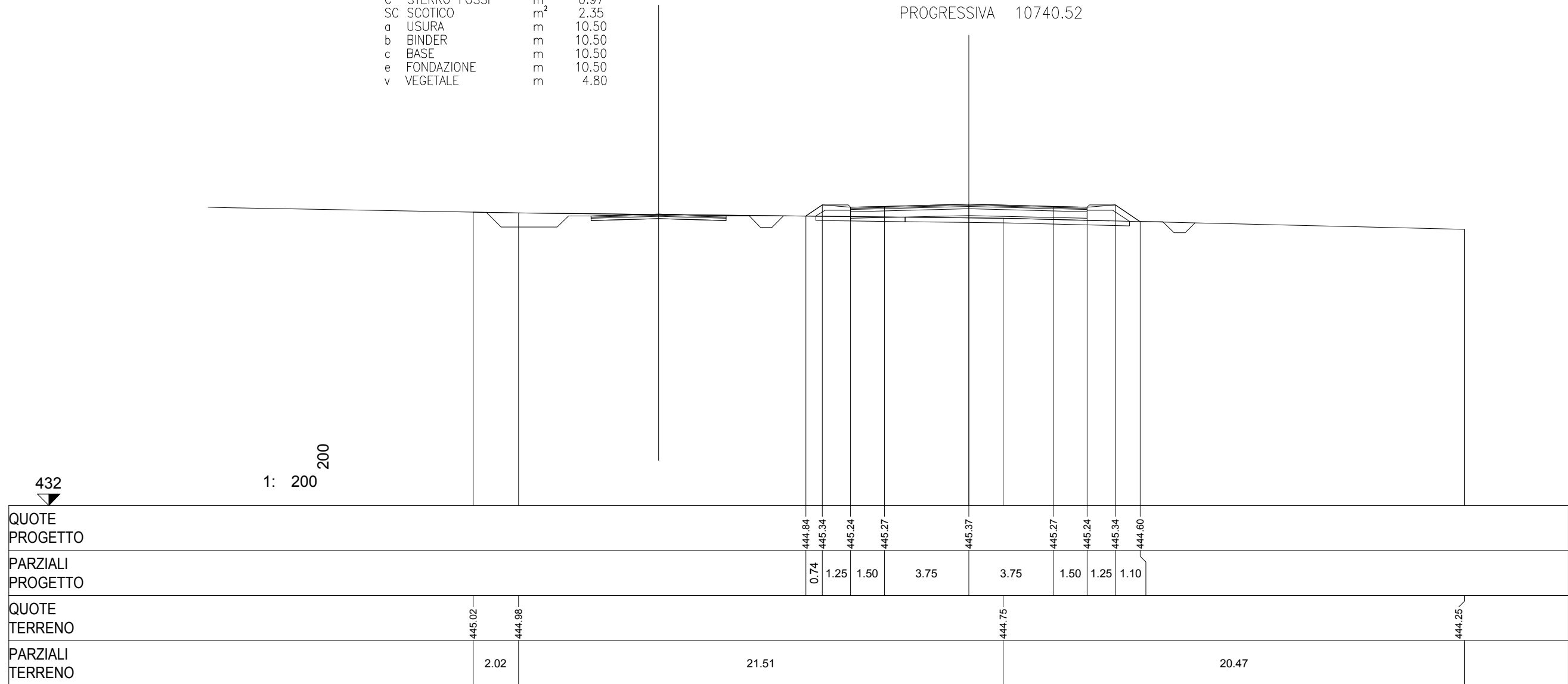
1: 200

QUOTE PROGETTO				444.54	445.12	445.02	445.01	445.00	444.90	444.86	444.96	444.20				
PARZIALI PROGETTO				0.86	1.25	1.50	3.75	3.75	1.50	1.25	1.15					
QUOTE TERRENO	444.93		444.72									444.04	444.00	444.00		443.84
PARZIALI TERRENO		7.03					29.60					1.21	2.85	3.31		

CIRCONVALLAZIONE

A	RILEVATI	m ²	1.69
B	STERRO	m ²	0.10
C	STERRO FOSSI	m ²	0.97
SC	SCOTICO	m ²	2.35
a	USURA	m	10.50
b	BINDER	m	10.50
c	BASE	m	10.50
e	FONDAZIONE	m	10.50
v	VEGETALE	m	4.80

SEZIONE 12
PROGRESSIVA 10740.52



432

1: 200
200

CIRCONVALLAZIONE

A	RILEVATI	m ²	0.19
B	STERRO	m ²	2.71
C	STERRO FOSSI	m ²	1.02
a	USURA	m	10.50
b	BINDER	m	10.50
c	BASE	m	10.50
e	FONDAZIONE	m	10.50
v	VEGETALE	m	3.53

SEZIONE 13

PROGRESSIVA 10780.52

1: 200
200

433

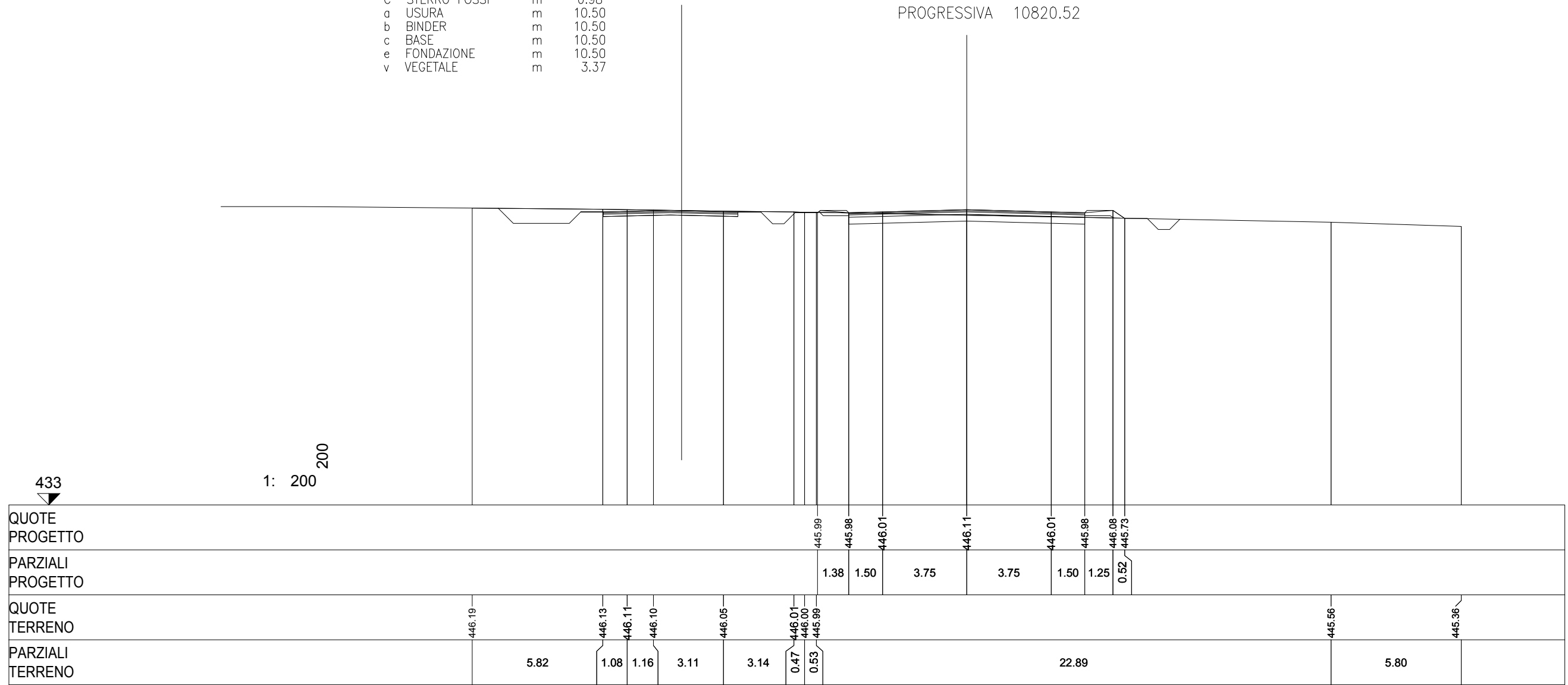
QUOTE PROGETTO				445.58	445.61	445.64	445.74	445.64	445.61	445.71	445.31		
PARZIALI PROGETTO				1.45	1.50	3.75	3.75	1.50	1.25	0.59			
QUOTE TERRENO	445.81	445.80	445.70				445.40			445.30		445.16	444.96
PARZIALI TERRENO	1.04		9.28			12.33		7.42		7.20		6.73	

CIRCONVALLAZIONE

A	RILEVATI	m ²	0.13
B	STERRO	m ²	3.39
C	STERRO FOSSI	m ²	0.98
a	USURA	m ²	10.50
b	BINDER	m ²	10.50
c	BASE	m ²	10.50
e	FONDAZIONE	m ²	10.50
v	VEGETALE	m ²	3.37

SEZIONE 14

PROGRESSIVA 10820.52



433

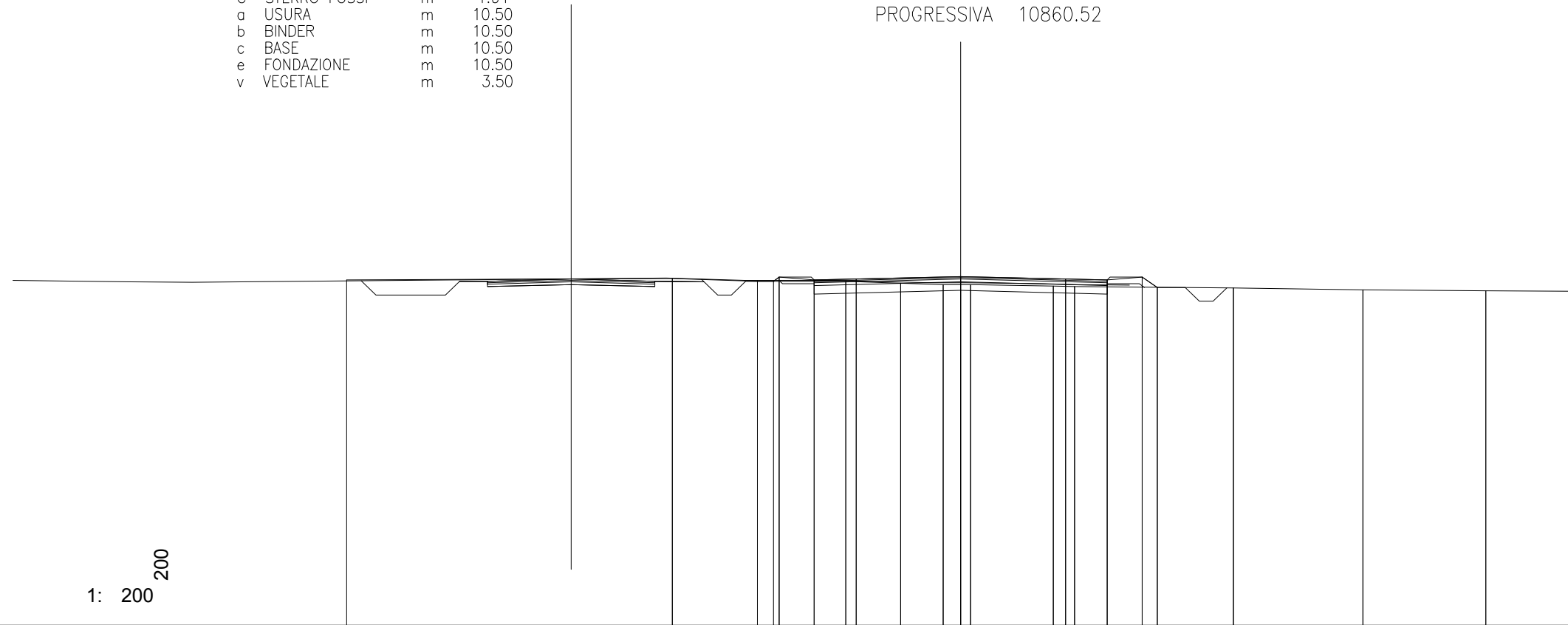
1: 200 200

CIRCONVALLAZIONE

A	RILEVATI	m ²	0.15
B	STERRO	m ²	2.53
C	STERRO FOSSI	m ²	1.04
a	USURA	m	10.50
b	BINDER	m	10.50
c	BASE	m	10.50
e	FONDAZIONE	m	10.50
v	VEGETALE	m	3.50

SEZIONE 15

PROGRESSIVA 10860.52



434

1: 200

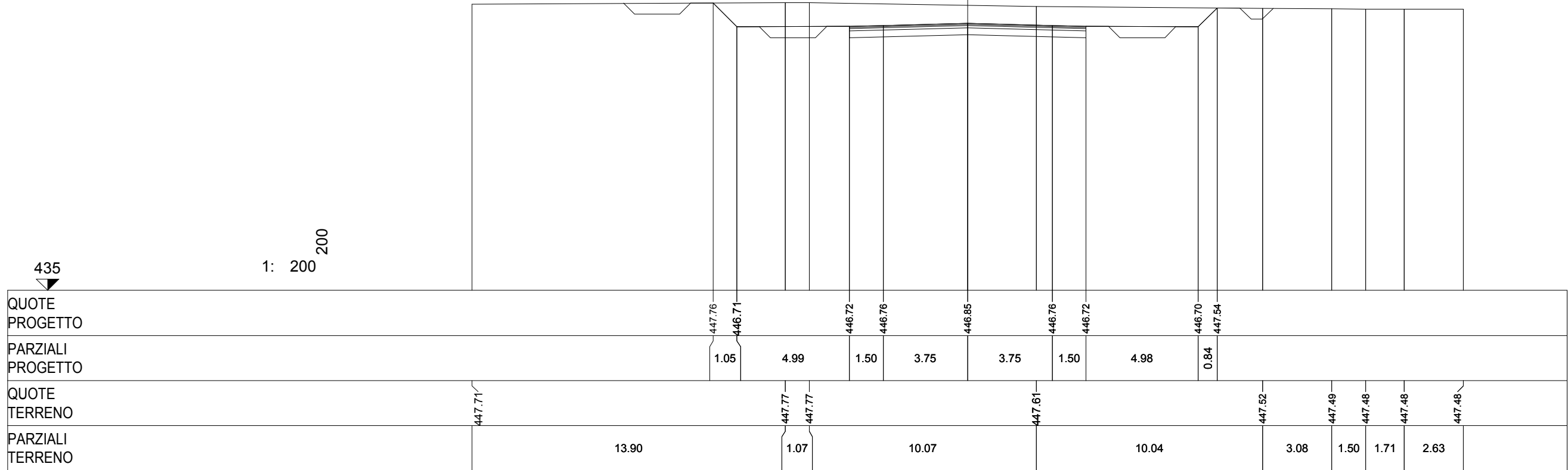
QUOTE PROGETTO				446.30	446.45	446.35	446.38		446.48	446.38	446.35	446.45	446.09				
PARZIALI PROGETTO				0.22	1.25	1.50	3.75		3.75	1.50	1.25	0.54					
QUOTE TERRENO	446.35		446.41	446.31		446.30	446.23	446.19	446.18	446.13	446.11		446.06	446.00	445.97	445.94	
PARZIALI TERRENO		11.66	3.06	3.16	1.96	1.53	0.99	2.96	0.76	5.69	4.63	4.41	3.19				

CIRCONVALLAZIONE

B	STERRO	m ²	24.84
C	STERRO FOSSI	m ²	1.55
a	USURA	m	10.50
b	BINDER	m	10.50
c	BASE	m	10.50
e	FONDAZIONE	m	10.50

SEZIONE 16

PROGRESSIVA 10900.52

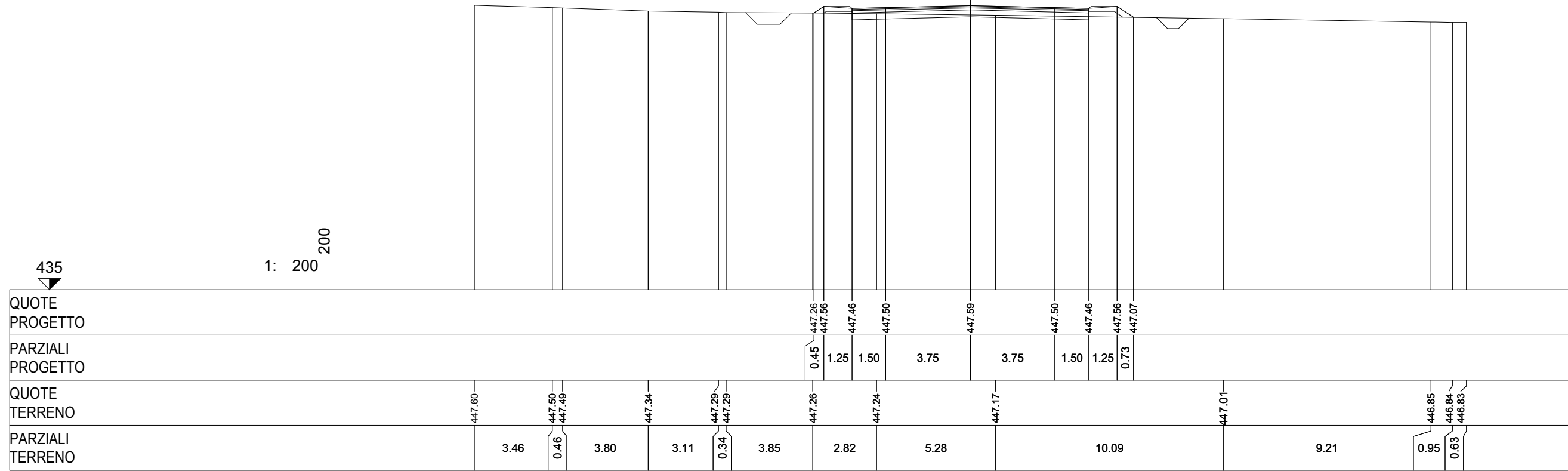


CIRCONVALLAZIONE

A	RILEVATI	m ²	0.40
B	STERRO	m ²	1.65
C	STERRO FOSSI	m ²	1.24
a	USURA	m	10.50
b	BINDER	m	10.50
c	BASE	m	10.50
e	FONDAZIONE	m	10.50
v	VEGETALE	m	4.00

SEZIONE 18

PROGRESSIVA 10980.52



435

1: 200 200

CIRCONVALLAZIONE

A	RILEVATI	m ²	28.96
C	STERRO FOSSI	m ²	1.57
SC	SCOTICO	m ²	2.00
a	USURA	m	10.50
b	BINDER	m	10.50
c	BASE	m	10.50
e	FONDAZIONE	m	10.50
v	VEGETALE	m	10.69


SEZIONE 19

PROGRESSIVA 11020.52

433

1: 200

200



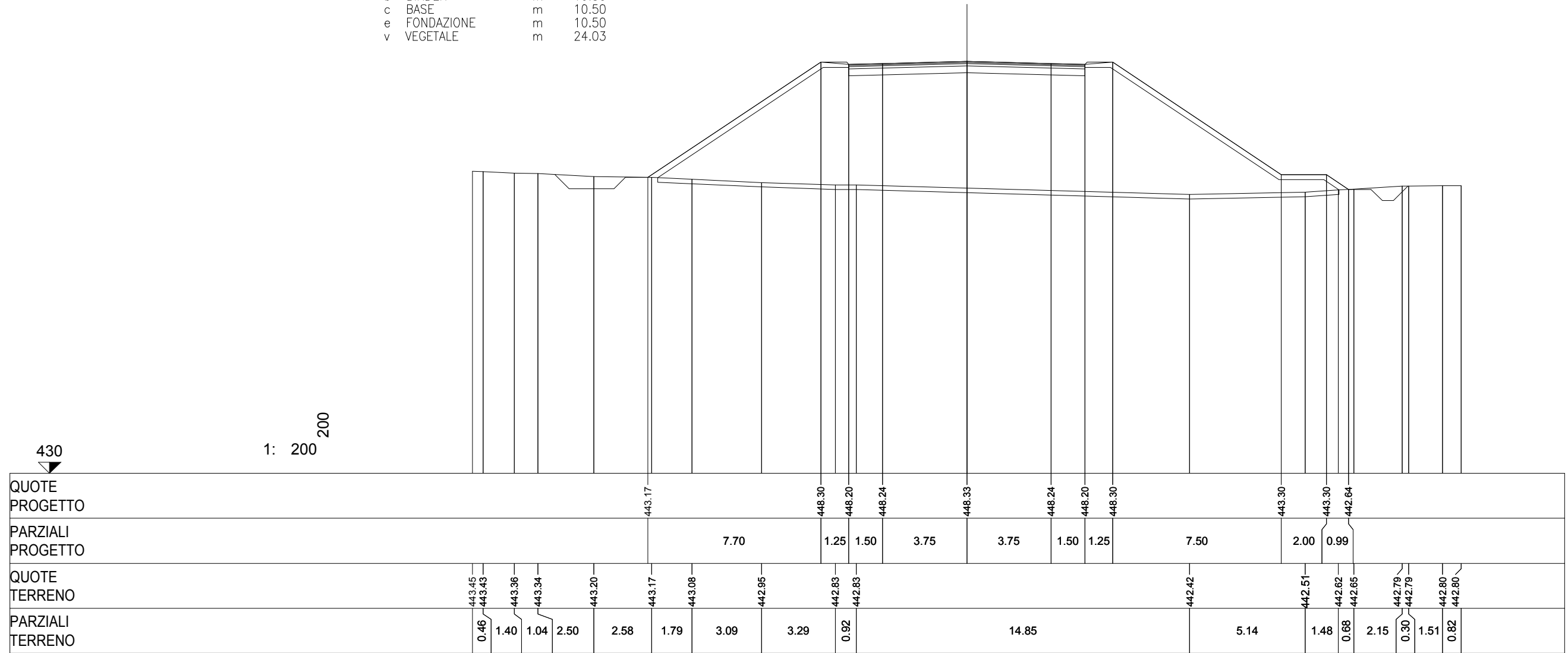
QUOTE PROGETTO					445.98	447.93	447.83	447.87		447.96		447.87	447.83	447.93		445.38								
PARZIALI PROGETTO					2.93	1.25	1.50	3.75		3.75		1.50	1.25	3.82										
QUOTE TERRENO	446.41	446.06	446.02	446.00	446.00			445.93	445.90	445.82	445.79		445.68	445.64		445.51	445.47		445.34	445.25	445.30	445.29	445.22	445.22
PARZIALI TERRENO	7.85	0.86	1.62	0.91	3.64	1.07	1.67	0.86	2.37	1.02	5.58	0.83	6.15	2.10	2.71	0.90	3.30	0.56						

CIRCONVALLAZIONE

A	RILEVATI	m ²	109.42
C	STERRO FOSSI	m ²	1.99
SC	SCOTICO	m ²	3.05
a	USURA	m	10.50
b	BINDER	m	10.50
c	BASE	m	10.50
e	FONDAZIONE	m	10.50
v	VEGETALE	m	24.03

SEZIONE 20

PROGRESSIVA 11060.52



430

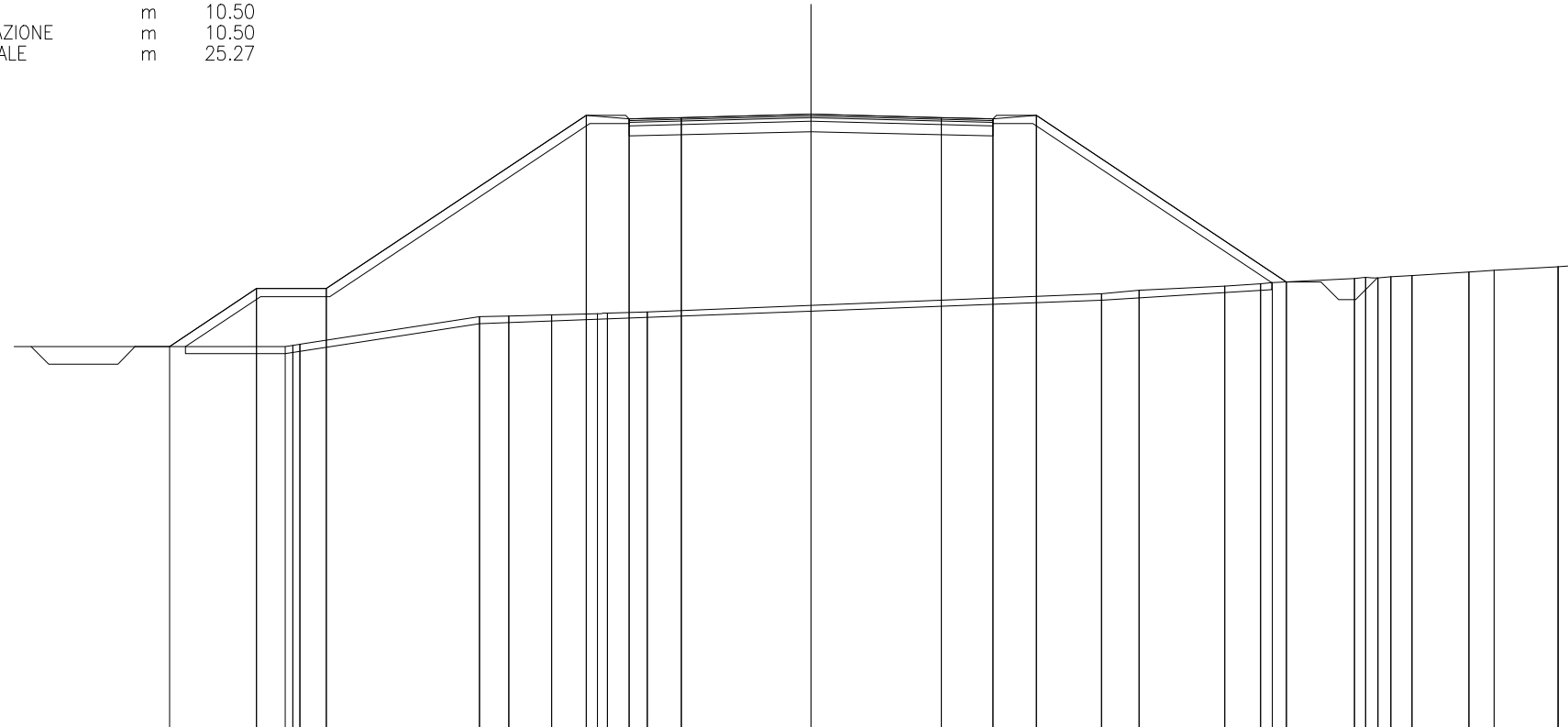
1: 200
200

CIRCONVALLAZIONE

A	RILEVATI	m ²	109.82
C	STERRO FOSSI	m ²	1.78
SC	SCOTICO	m ²	1.95
a	USURA	m	10.50
b	BINDER	m	10.50
c	BASE	m	10.50
e	FONDAZIONE	m	10.50
v	VEGETALE	m	25.27

SEZIONE 21

PROGRESSIVA 11100.52



431

1: 200 200

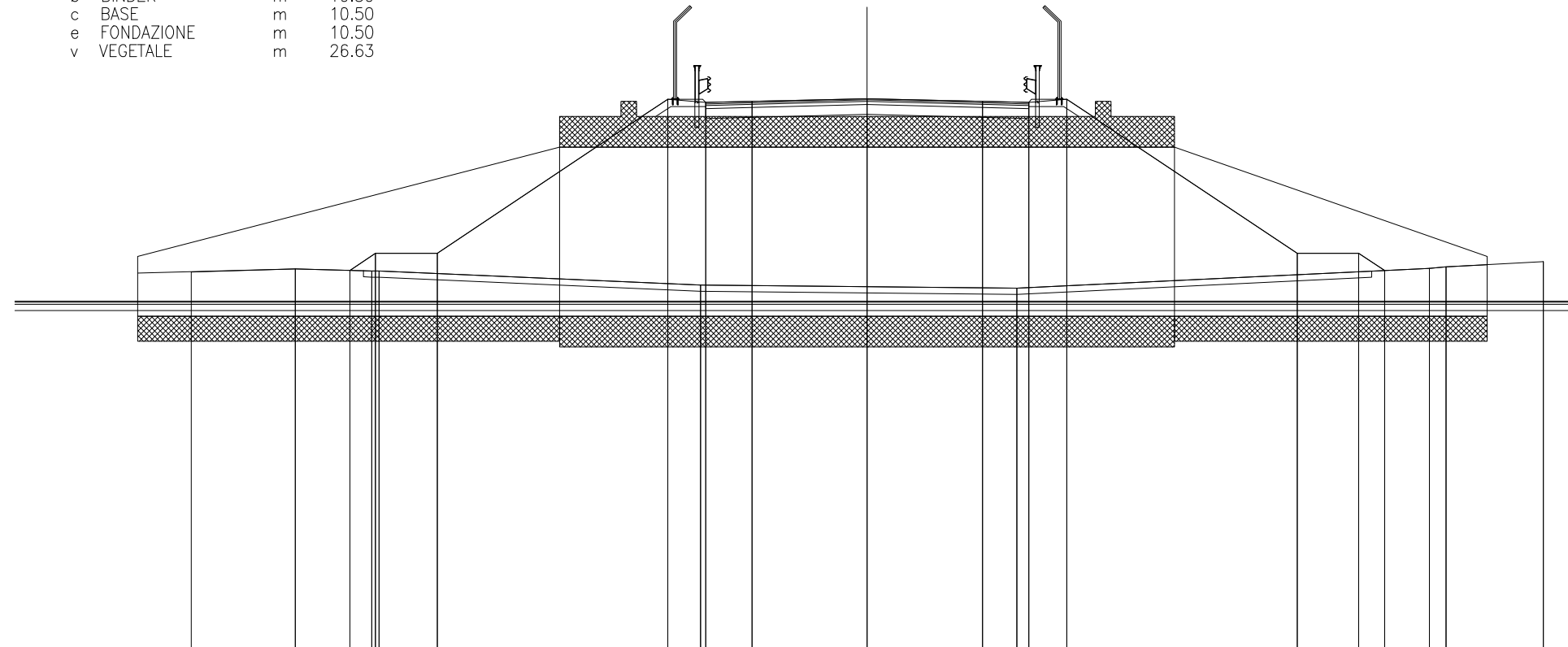
QUOTE PROGETTO	442.00	443.67	443.67		448.67	448.57	448.61	448.70	448.61	448.57	448.67		443.86												
PARZIALI PROGETTO		2.51	2.00	7.50	1.25	1.50	3.75	3.75	1.50	1.25	7.21														
QUOTE TERRENO		442.00	442.04	442.08	442.86	442.88	442.91	442.96	442.97	443.00		443.53	443.63	443.75	443.81	443.84	443.97	443.99	443.99	444.02	444.05	444.15	444.20	444.31	444.33
PARZIALI TERRENO	7.82	0.21	0.22	5.17	0.85	1.24	1.32	0.29	1.14		13.11	1.09	2.47	1.04	0.33	2.37	0.33	0.35	0.38	0.59	1.65	0.73	1.85	0.45	

CIRCONVALLAZIONE

A	RILEVATI	m ²	118.53
C	STERRO FOSSI	m ²	1.06
SC	SCOTICO	m ²	4.34
a	USURA	mm	10.50
b	BINDER	mm	10.50
c	BASE	mm	10.50
e	FONDAZIONE	mm	10.50
v	VEGETALE	m	26.63

SEZIONE SOTTOPASSO

PROGRESSIVA 11122.55



431

1: 200

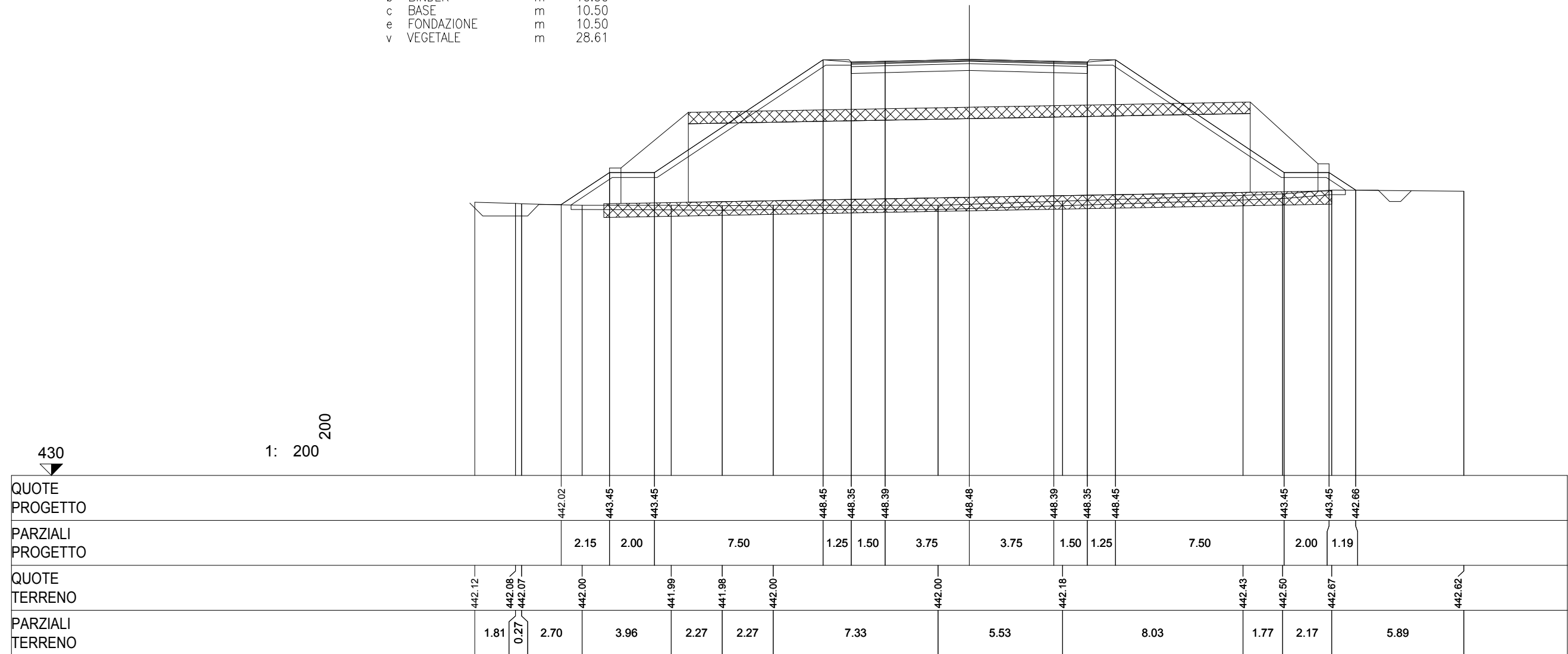
QUOTE PROGETTO			443.32	443.88	443.88		448.88	448.78	448.81	448.91	448.81	448.78	448.88		443.88	443.88	443.31	
PARZIALI PROGETTO			0.84	2.00		7.50	1.25	1.50	3.75	3.75	1.50	1.25	7.50		2.00	0.85		
QUOTE TERRENO	443.27	443.36	443.30	443.29			442.83				442.74					443.38	443.43	443.60
PARZIALI TERRENO		3.39	2.48	0.24		10.47			10.28				13.44			0.53	3.17	

CIRCONVALLAZIONE

A	RILEVATI	m ²	133.48
C	STERRO FOSSI	m ²	1.85
SC	SCOTICO	m ²	4.08
a	USURA	m	10.50
b	BINDER	m	10.50
c	BASE	m	10.50
e	FONDAZIONE	m	10.50
v	VEGETALE	m	28.61

SEZIONE TOMBINO P3

PROGRESSIVA 11077.01




CIRCONVALLAZIONE

A	RILEVATI	m ²	107.95
C	STERRO FOSSI	m ²	3.59
SC	SCOTICO	m ²	3.33
a	USURA	m	10.50
b	BINDER	m	10.50
c	BASE	m	10.50
e	FONDAZIONE	m	10.50
v	VEGETALE	m	24.54

SEZIONE 22

PROGRESSIVA 11140.52



431

1: 200
200

QUOTE PROGETTO				444.13				449.04	448.94	448.98		449.07		448.98	448.94	449.04			444.04	444.04	442.88	
PARZIALI PROGETTO						7.37		1.25	1.50		3.75		3.75	1.50	1.25		7.50		2.00	1.74		
QUOTE TERRENO	444.84	444.74		444.21	444.19	444.15	444.13	444.12		444.00	444.00		443.73			443.25	443.13		442.98	442.90	442.84	442.80
PARZIALI TERRENO	1.57		5.34	0.25	0.51	0.23	0.92	2.18	1.73		5.87		10.24			2.43	2.94		1.65	1.24	0.75	9.15

CIRCONVALLAZIONE

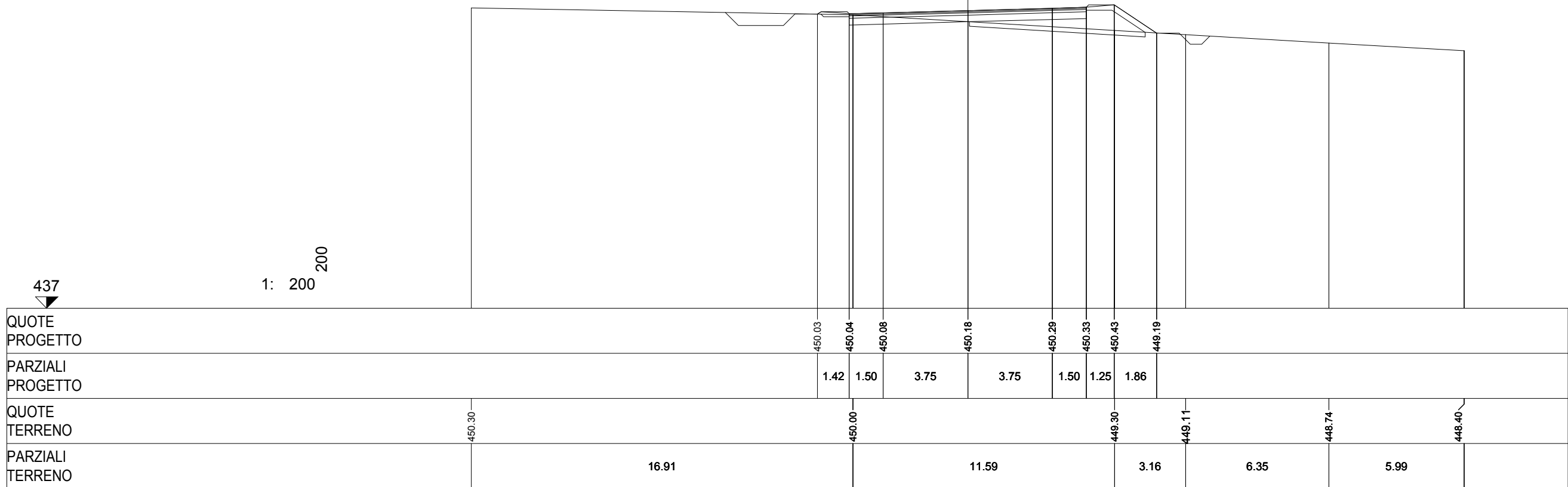
A	RILEVATI	333333	2.79
B	STERRO	333333	1.37
C	STERRO FOSSI	333333	1.70
SC	SCOTICO	333333	0.91
a	USURA	333333	10.50
b	BINDER	333333	10.50
c	BASE	333333	10.50
e	FONDAZIONE	333333	10.50
v	VEGETALE	333333	5.02

SEZIONE 25

PROGRESSIVA 11260.52

437

1: 200
200

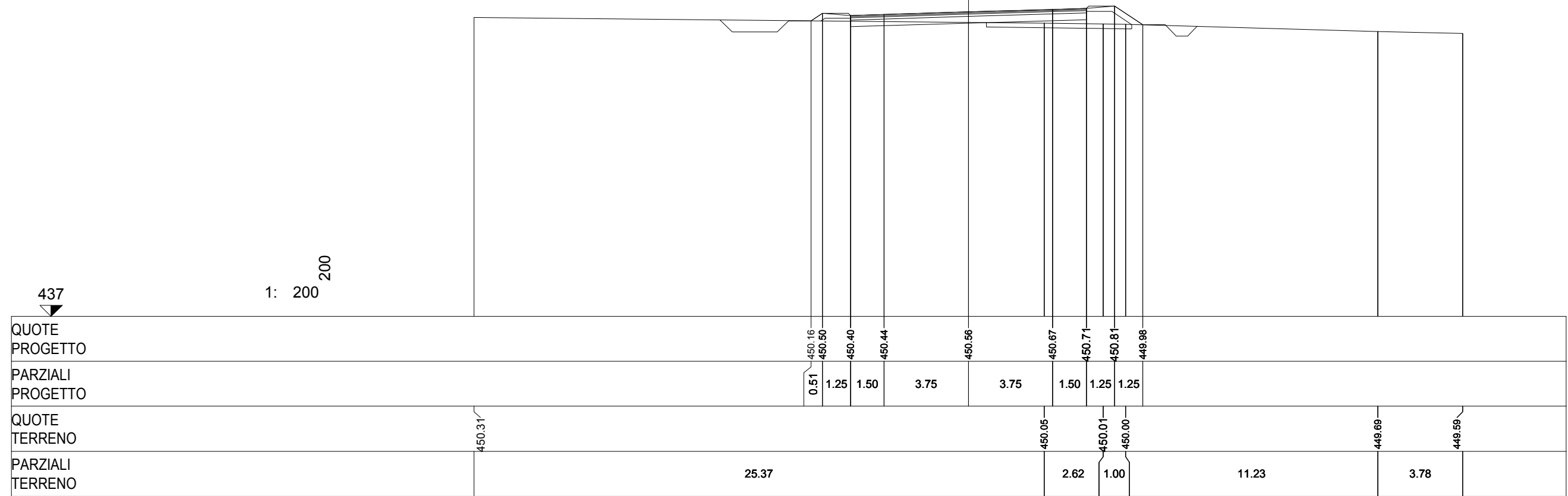


CIRCONVALLAZIONE

A	RILEVATI	m ²	1.47
B	STERRO	m ²	0.72
C	STERRO FOSSI	m ²	1.74
SC	SCOTICO	m ²	0.92
a	USURA	m	10.50
b	BINDER	m	10.50
c	BASE	m	10.50
e	FONDAZIONE	m	10.50
v	VEGETALE	m	4.69

SEZIONE 26

PROGRESSIVA 11300.52

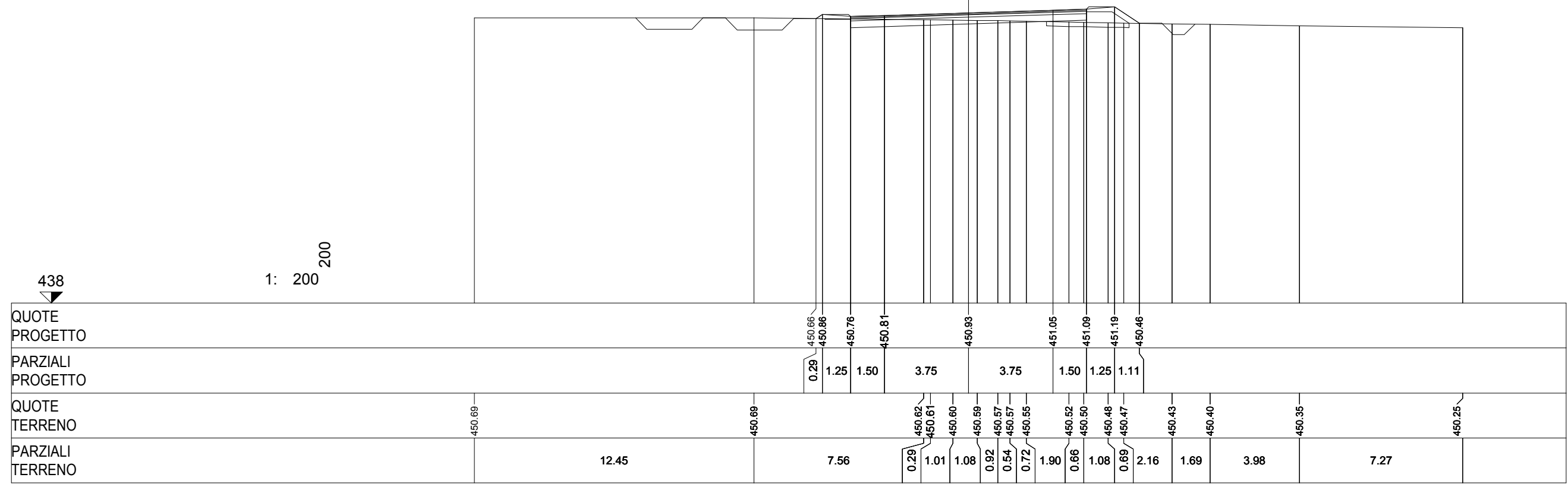


CIRCONVALLAZIONE

A	RILEVATI	m ²	0.57
B	STERRO	m ²	1.44
C	STERRO FOSSI	m ²	2.90
SC	SCOTICO	m ²	0.49
a	USURA	m	10.50
b	BINDER	m	10.50
c	BASE	m	10.50
e	FONDAZIONE	m	10.50
v	VEGETALE	m	4.26

SEZIONE 27

PROGRESSIVA 11340.52



438

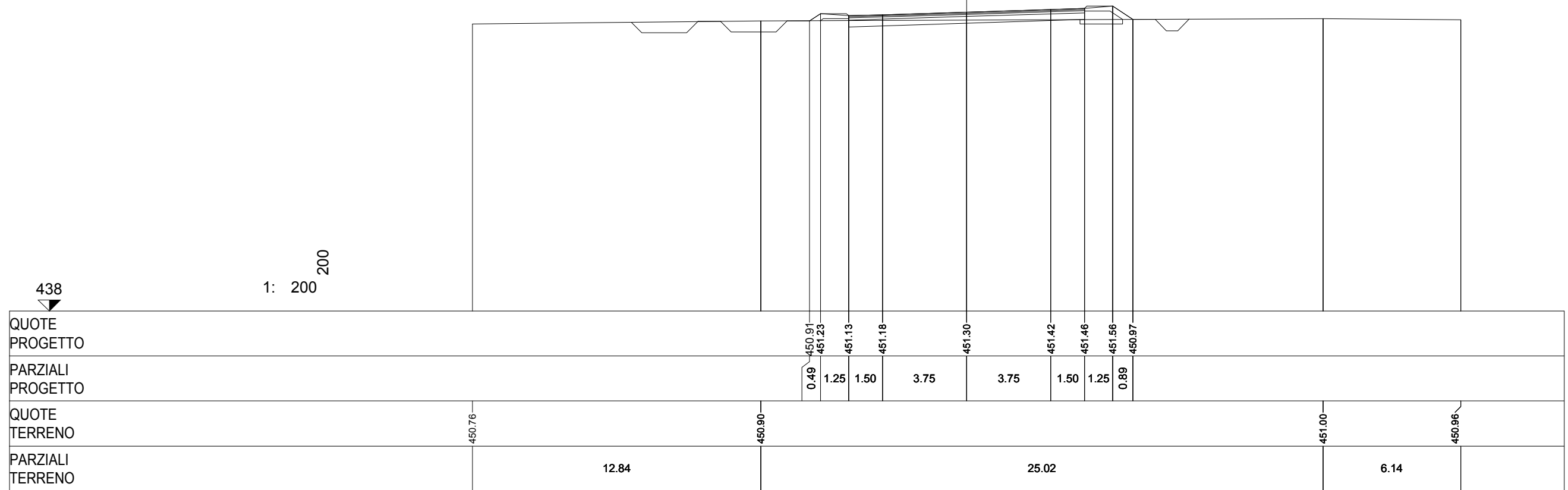
1: 200 200

CIRCONVALLAZIONE

A	RILEVATI	m ²	0.63
B	STERRO	m ²	1.43
C	STERRO FOSSI	m ²	2.87
SC	SCOTICO	m ²	0.38
a	USURA	m	10.50
b	BINDER	m	10.50
c	BASE	m	10.50
e	FONDAZIONE	m	10.50
v	VEGETALE	m	4.24

SEZIONE 28

PROGRESSIVA 11380.52

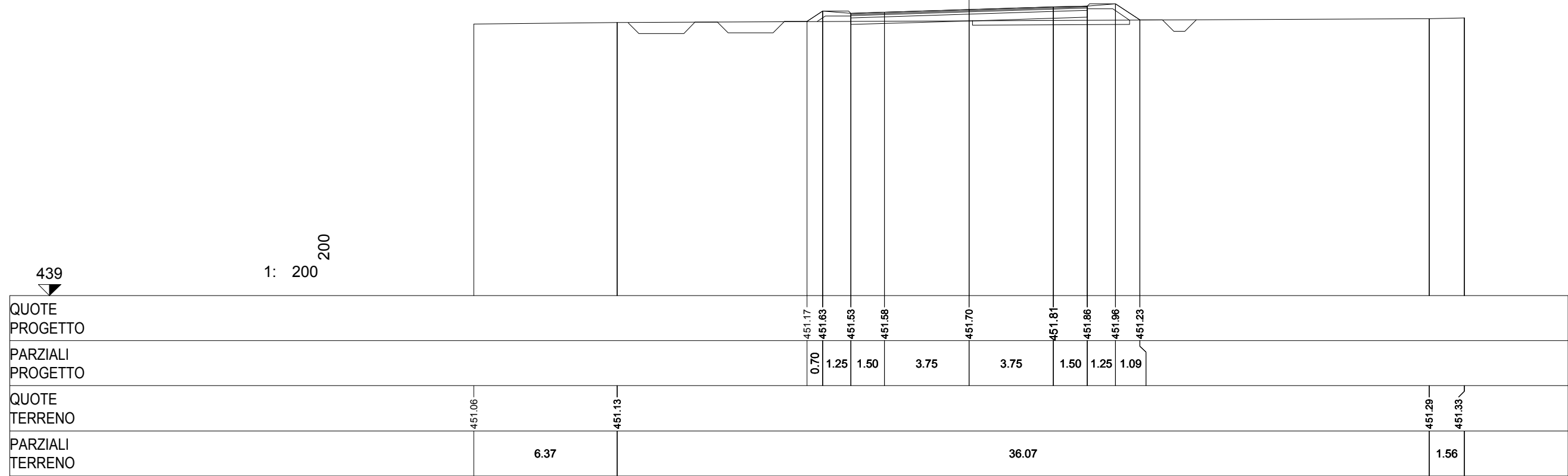


CIRCONVALLAZIONE

A	RILEVATI	m ²	1.44
B	STERRO	m ²	0.41
C	STERRO FOSSI	m ²	2.96
SC	SCOTICO	m ²	1.40
a	USURA	m	10.50
b	BINDER	m	10.50
c	BASE	m	10.50
e	FONDAZIONE	m	10.50
v	VEGETALE	m	4.73

SEZIONE 29

PROGRESSIVA 11420.52



CIRCONVALLAZIONE

A	RILEVATI	m ²	0.86
B	STERRO	m ²	0.49
C	STERRO FOSSI	m ²	2.14
SC	SCOTICO	m ²	1.20
a	USURA	m	10.50
b	BINDER	m	10.50
c	BASE	m	10.50
e	FONDAZIONE	m	10.50
v	VEGETALE	m	4.71

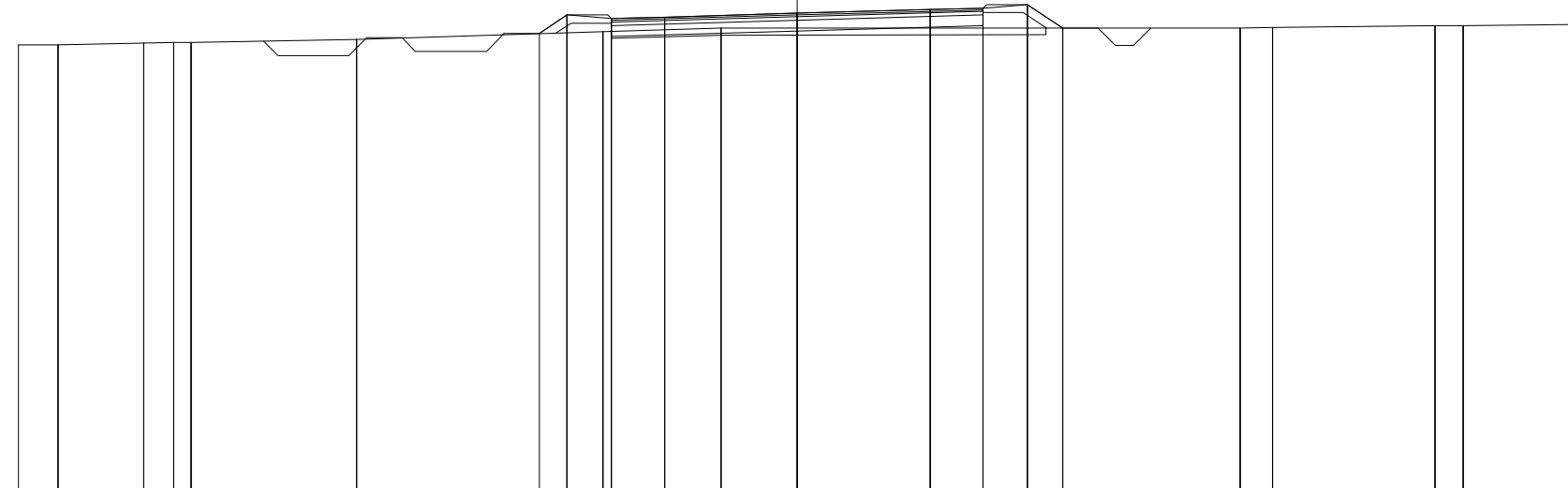
SEZIONE 30

PROGRESSIVA 11460.52

439

1: 200

200



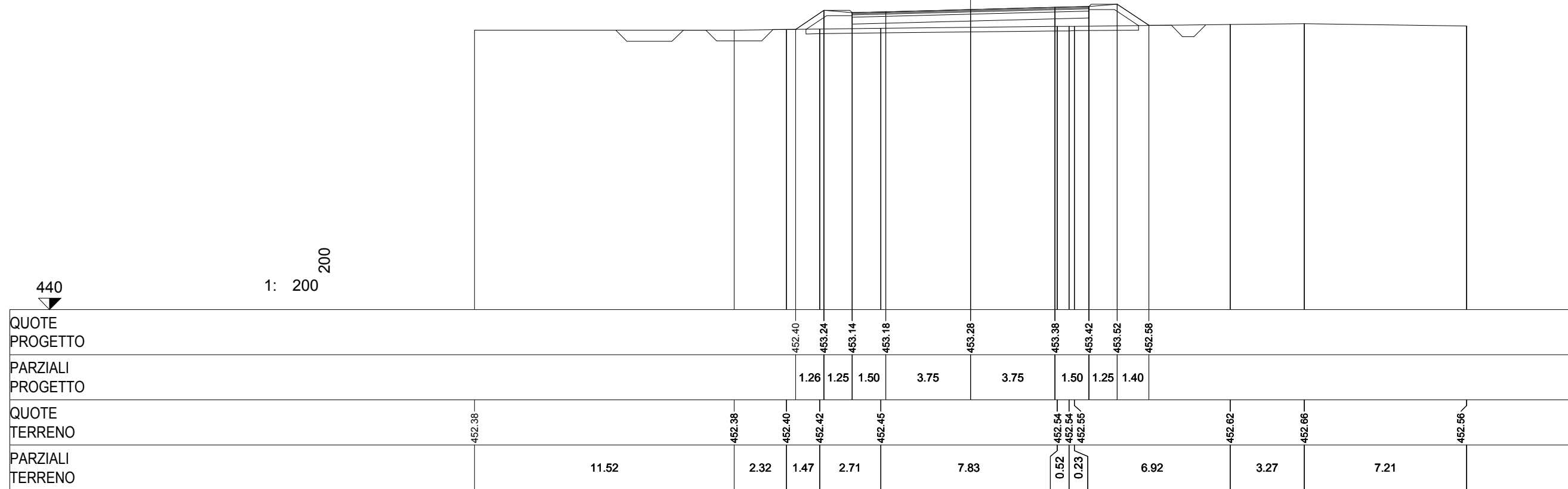
QUOTE PROGETTO						451.84	452.36	452.26	452.31	452.41	452.52	452.56	452.66	452.00				
PARZIALI PROGETTO						0.78	1.25	1.50	3.75	3.75	1.50	1.25	0.99					
QUOTE TERRENO	451.52	451.52	451.57	451.59	451.59	451.68	451.90	452.00			452.00	452.01	452.06	452.06	452.10			
PARZIALI TERRENO	1.12	2.43	0.84	0.49	4.67	6.96	3.34			14.66	0.92	4.59	0.79	3.19				

CIRCONVALLAZIONE

A	RILEVATI	m ²	5.12
C	STERRO FOSSI	m ²	2.99
SC	SCOTICO	m ²	2.03
a	USURA	m	10.50
b	BINDER	m	10.50
c	BASE	m	10.50
e	FONDAZIONE	m	10.50
v	VEGETALE	m	5.78

SEZIONE 31

PROGRESSIVA 11500.52



440

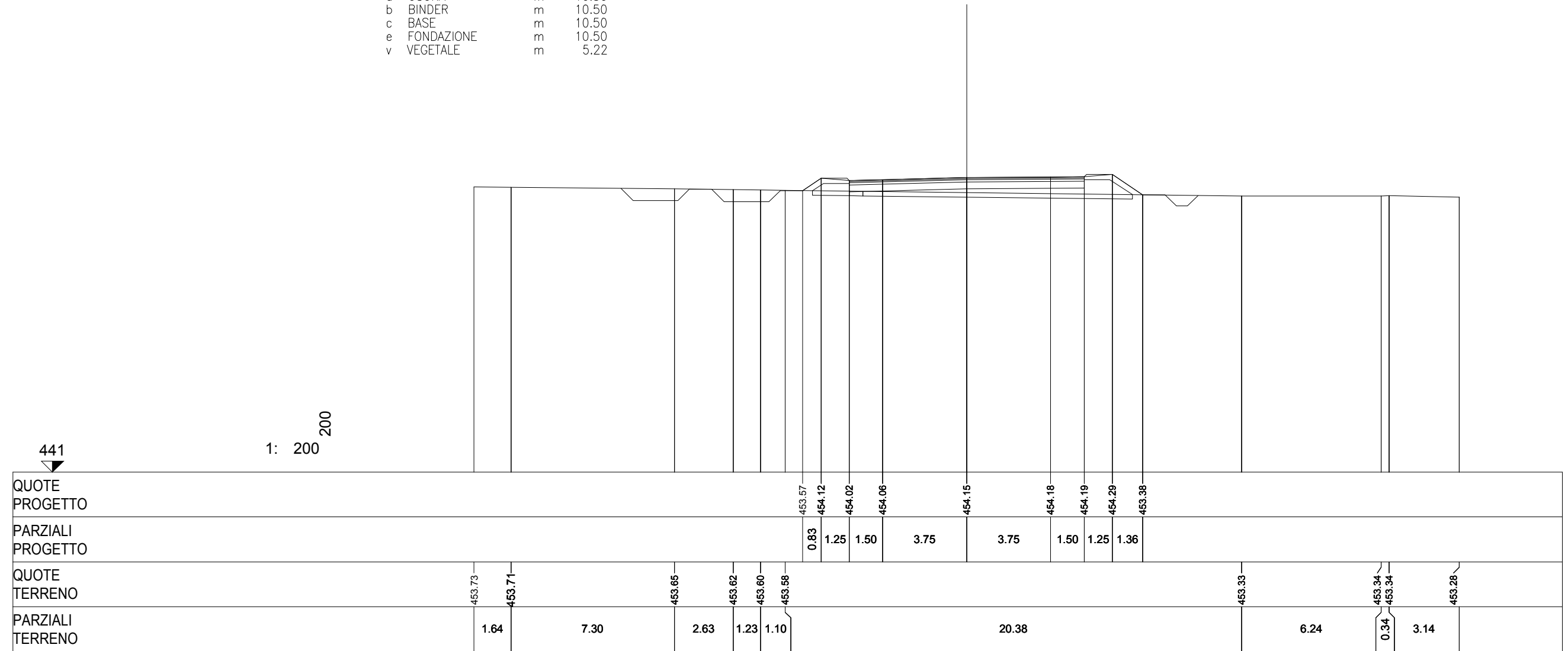
1: 200 200

CIRCONVALLAZIONE

A	RILEVATI	m ²	3.13
B	STERRO	m ²	0.01
C	STERRO FOSSI	m ²	3.17
SC	SCOTICO	m ²	2.87
a	USURA	m	10.50
b	BINDER	m	10.50
c	BASE	m	10.50
e	FONDAZIONE	m	10.50
v	VEGETALE	m	5.22

SEZIONE 32

PROGRESSIVA 11540.52

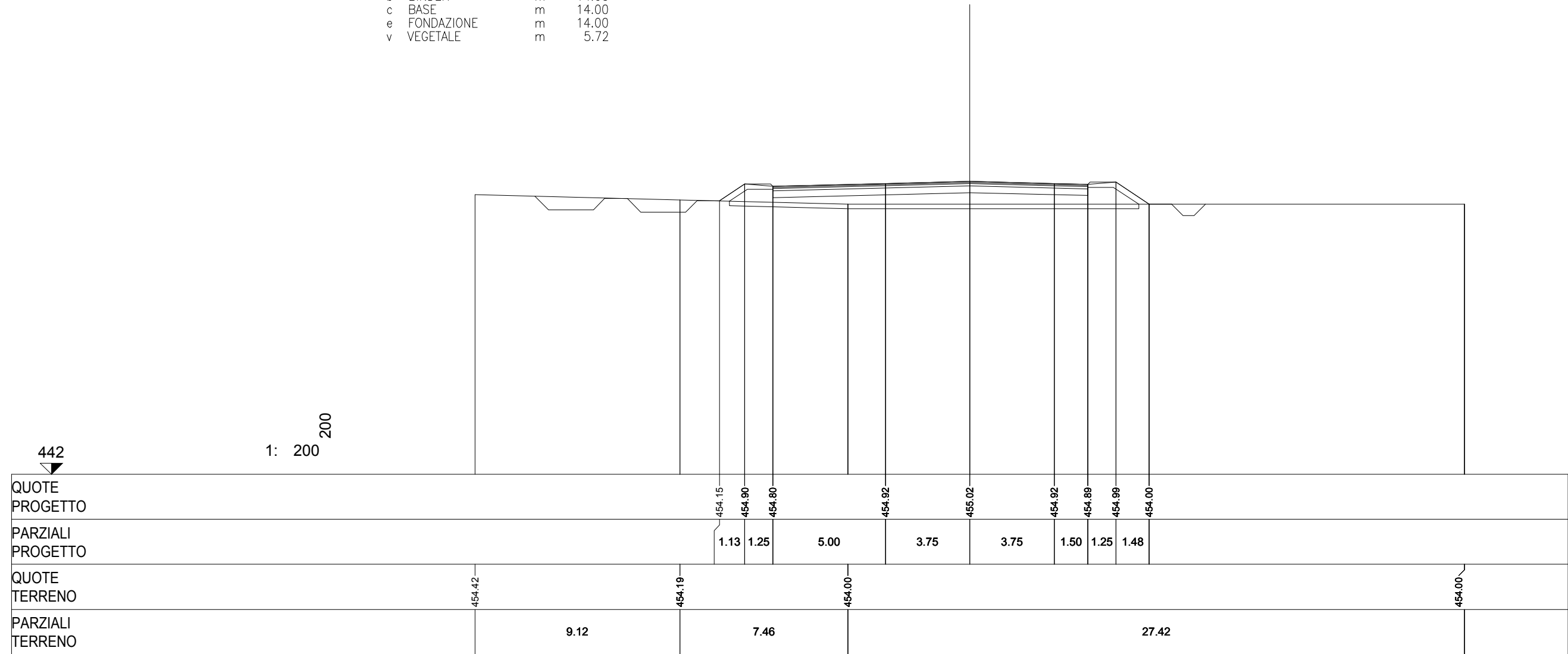


CIRCONVALLAZIONE

A	RILEVATI	m ²	7.99
C	STERRO FOSSI	m ²	3.39
SC	SCOTICO	m ²	3.12
a	USURA	m	14.00
b	BINDER	m	14.00
c	BASE	m	14.00
e	FONDAZIONE	m	14.00
v	VEGETALE	m	5.72

SEZIONE 33

PROGRESSIVA 11580.52



442

1: 200 200

QUOTE PROGETTO

PARZIALI PROGETTO

QUOTE TERRENO

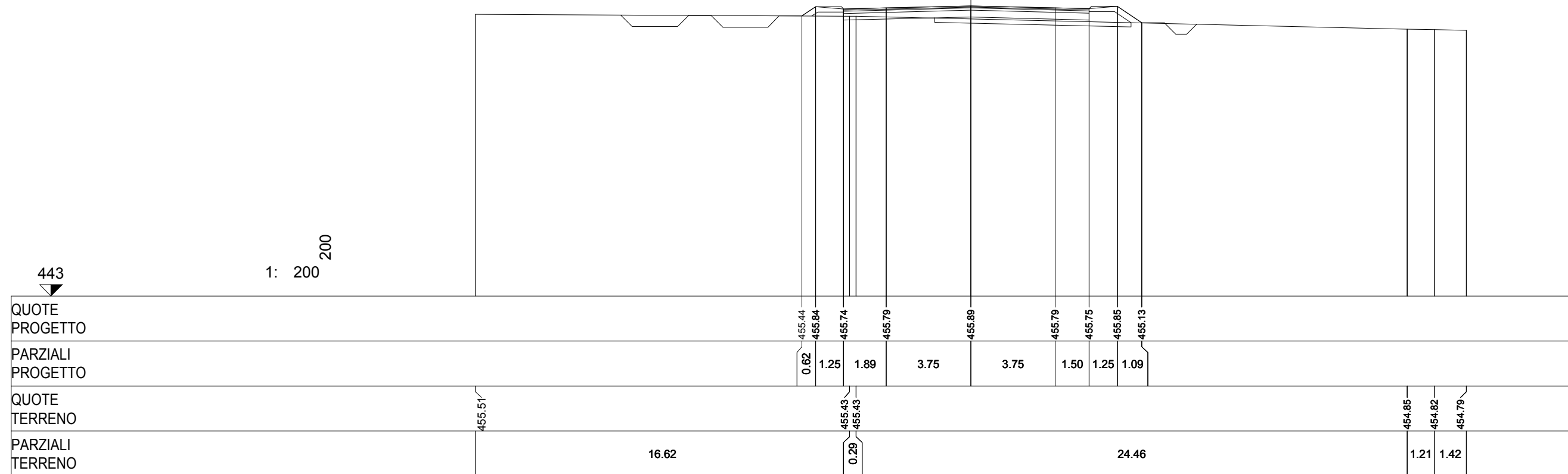
PARZIALI TERRENO

CIRCONVALLAZIONE

A	RILEVATI	m ²	1.27
B	STERRO	m ²	0.06
C	STERRO FOSSI	m ²	3.00
SC	SCOTICO	m ²	1.74
a	USURA	m	10.89
b	BINDER	m	10.89
c	BASE	m	10.89
e	FONDAZIONE	m	10.89
v	VEGETALE	m	4.63

SEZIONE 34

PROGRESSIVA 11620.52



CIRCONVALLAZIONE

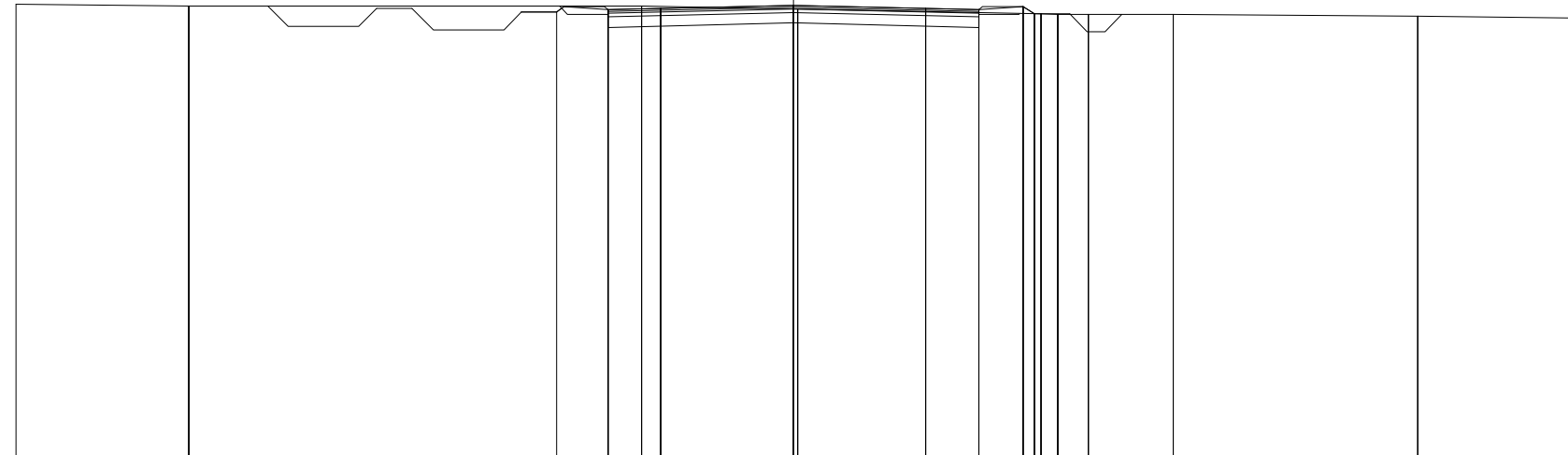
B	STERRO	m ²	4.13
C	STERRO FOSSI	m ²	3.63
a	USURA	m	10.50
b	BINDER	m	10.50
c	BASE	m	10.50
e	FONDAZIONE	m	10.50
v	VEGETALE	m	3.21

SEZIONE 35

PROGRESSIVA 11660.52

444

1: 200
200



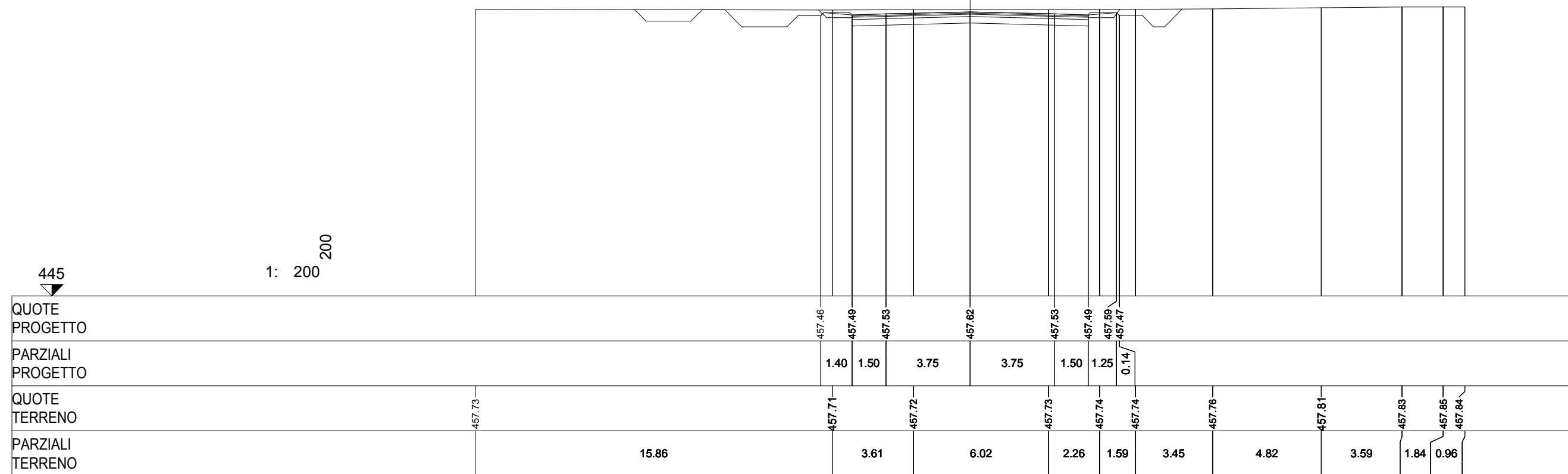
QUOTE PROGETTO			456.56	456.62	456.66	456.75	456.66	456.62	456.72	456.51				
PARZIALI PROGETTO			1.44	1.50	3.75	3.75	1.50	1.25	0.32					
QUOTE TERRENO	456.79	456.74		456.73	456.64				456.50	456.50	456.49	456.49	456.44	456.39
PARZIALI TERRENO	4.89		12.81		4.42		6.89		0.48	0.87	2.39	6.93	4.32	

CIRCONVALLAZIONE

B	STERRO	m ²	7.77
C	STERRO FOSSI	m ²	3.59
a	USURA	m	10.50
b	BINDER	m	10.50
c	BASE	m	10.50
e	FONDAZIONE	m	10.50
v	VEGETALE	m	2.96

SEZIONE 36

PROGRESSIVA 11700.52

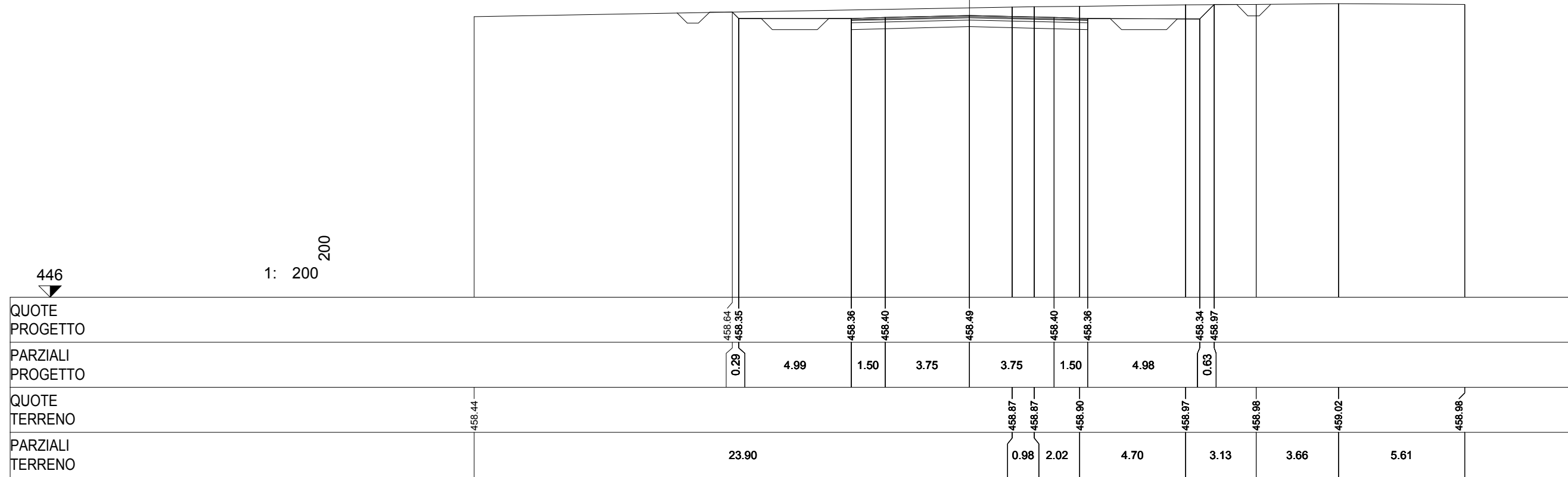


CIRCONVALLAZIONE

B	STERRO	m ²	14.35
C	STERRO FOSSI	m ²	3.68
a	USURA	m	10.50
b	BINDER	m	10.50
c	BASE	m	10.50
e	FONDAZIONE	m	10.50

SEZIONE 37

PROGRESSIVA 11740.52

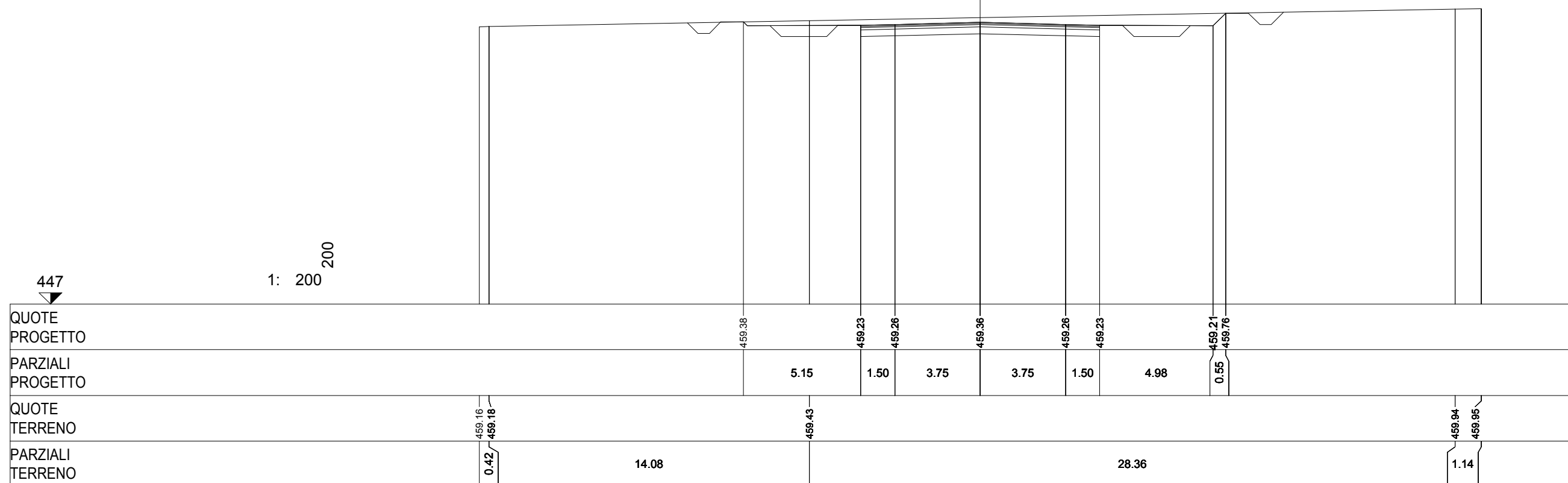


CIRCONVALLAZIONE

B	STERRO	m ²	11.65
C	STERRO FOSSI	m ²	3.68
a	USURA	m	10.50
b	BINDER	m	10.50
c	BASE	m	10.50
e	FONDAZIONE	m	10.50

SEZIONE 38

PROGRESSIVA 11780.52

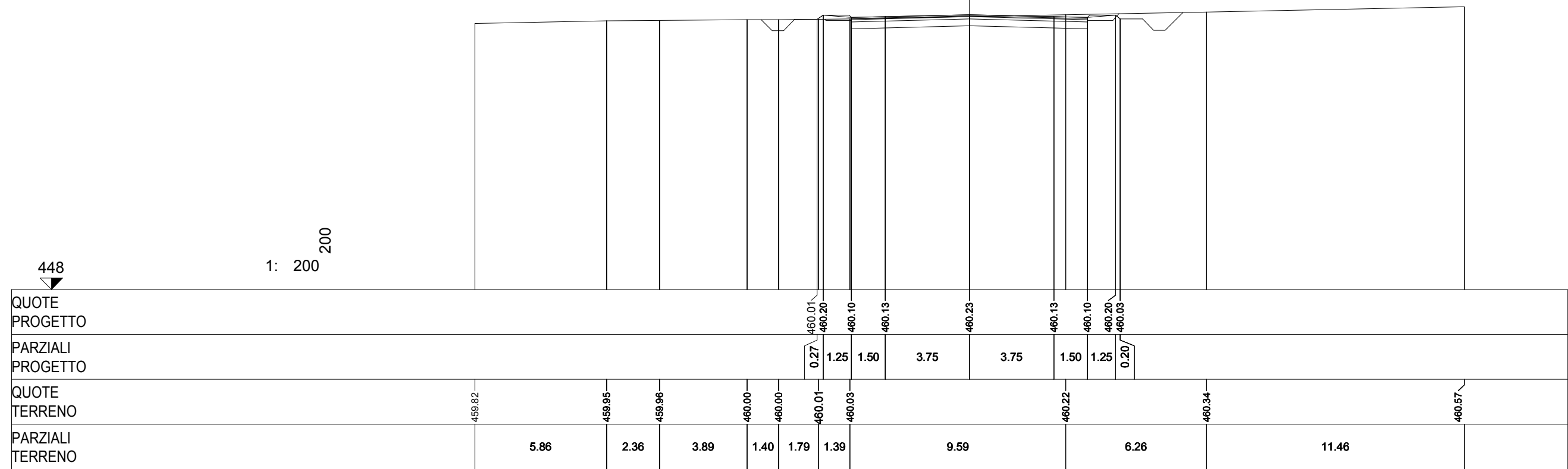


CIRCONVALLAZIONE

B	STERRO	m ²	4.22
C	STERRO FOSSI	m ²	1.71
a	USURA	m	10.50
b	BINDER	m	10.50
c	BASE	m	10.50
e	FONDAZIONE	m	10.50
v	VEGETALE	m	3.17

SEZIONE 39

PROGRESSIVA 11820.52

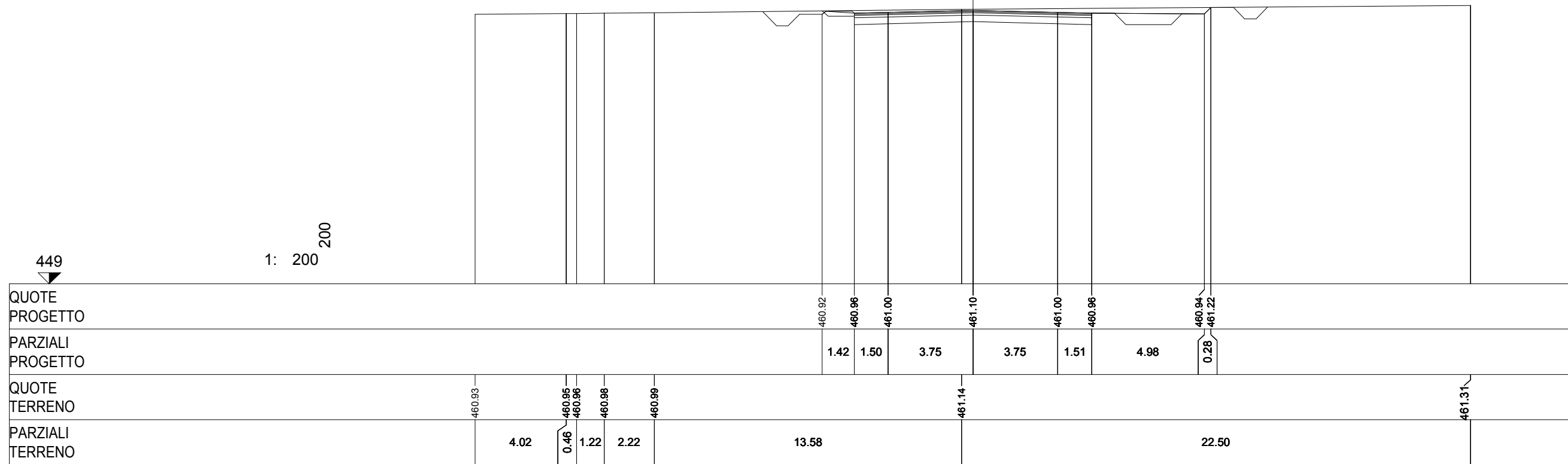


CIRCONVALLAZIONE

B	STERRO	m ²	7.99
C	STERRO FOSSI	m ²	2.58
a	USURA	m	10.51
b	BINDER	m	10.51
c	BASE	m	10.51
e	FONDAZIONE	m	10.51
v	VEGETALE	m	1.51

SEZIONE 40

PROGRESSIVA 11860.52

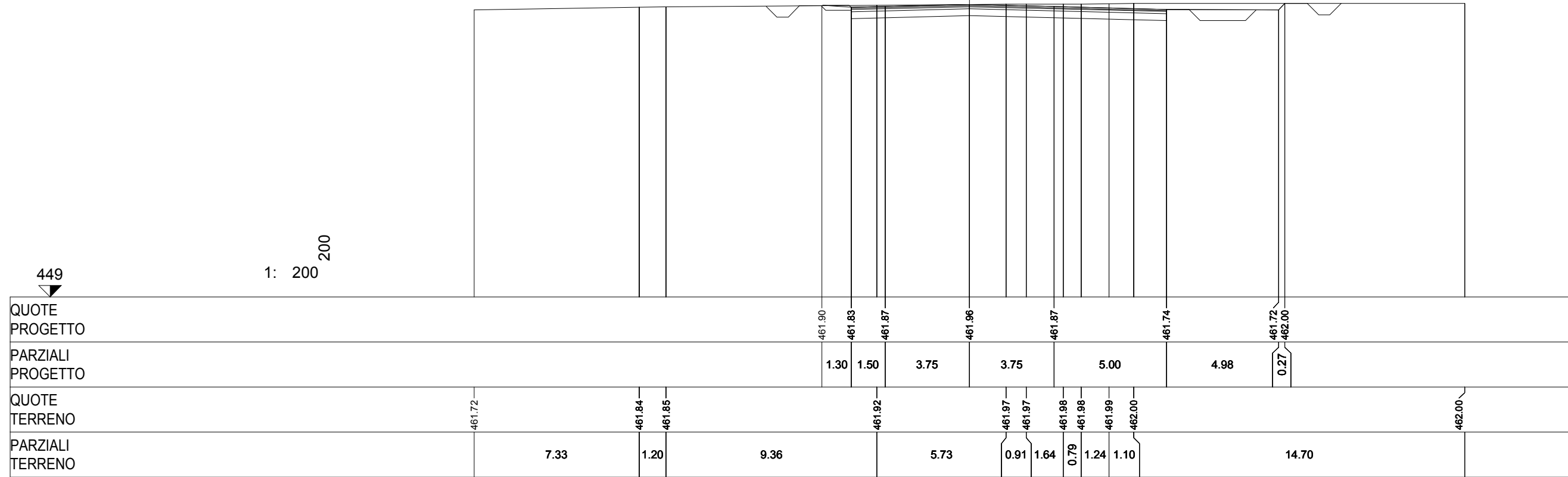


CIRCONVALLAZIONE

B	STERRO	m ²	9.96
C	STERRO FOSSI	m ²	2.31
a	USURA	m	14.00
b	BINDER	m	14.00
c	BASE	m	14.00
e	FONDAZIONE	m	14.00
v	VEGETALE	m	1.35

SEZIONE 41

PROGRESSIVA 11900.52



449

1: 200 200

CIRCONVALLAZIONE

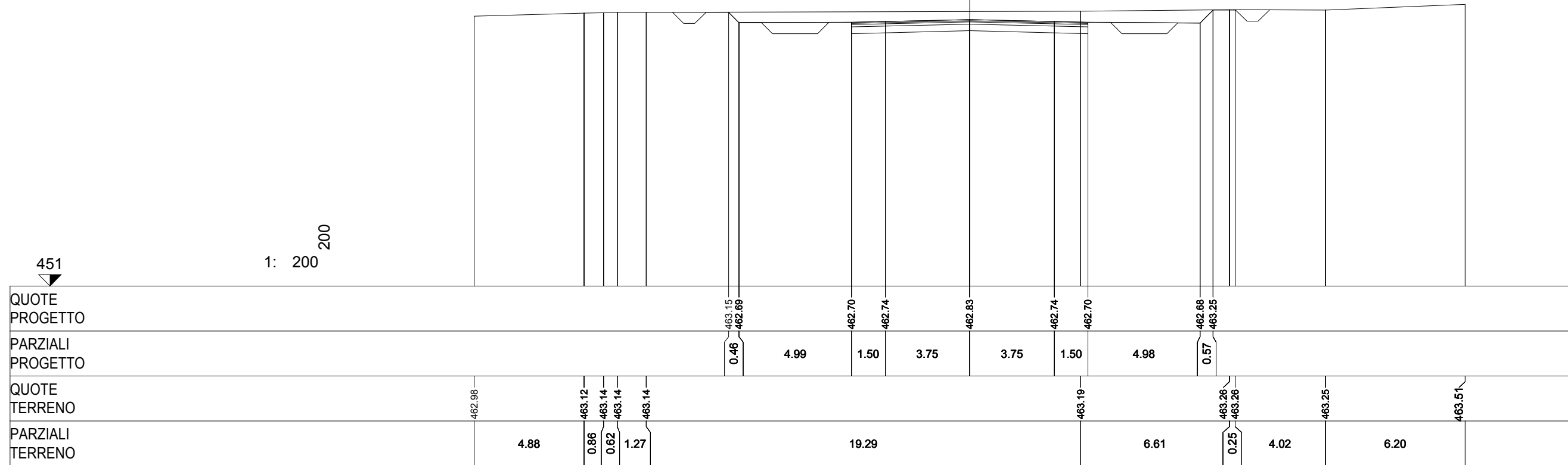
B	STERRO	m ²	14.71
C	STERRO FOSSI	m ²	3.70
a	USURA	m	10.50
b	BINDER	m	10.50
c	BASE	m	10.50
e	FONDAZIONE	m	10.50

SEZIONE 42

PROGRESSIVA 11940.52

451

1: 200 200

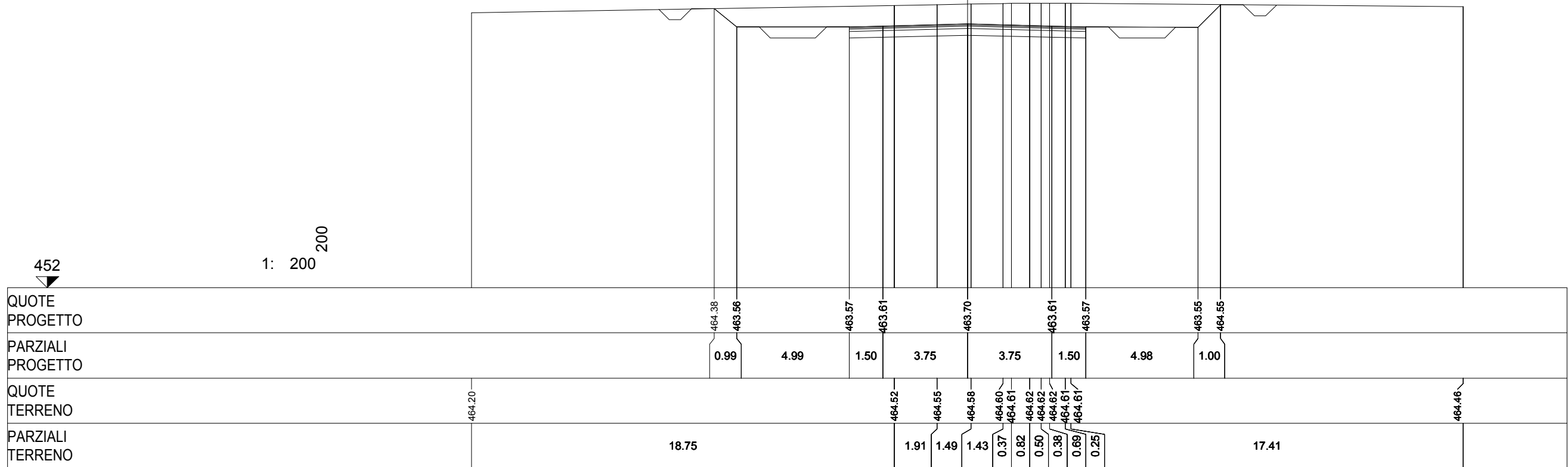


CIRCONVALLAZIONE

B	STERRO	m ²	25.41
C	STERRO FOSSI	m ²	3.62
a	USURA	m	10.50
b	BINDER	m	10.50
c	BASE	m	10.50
e	FONDAZIONE	m	10.50

SEZIONE 43

PROGRESSIVA 11980.52

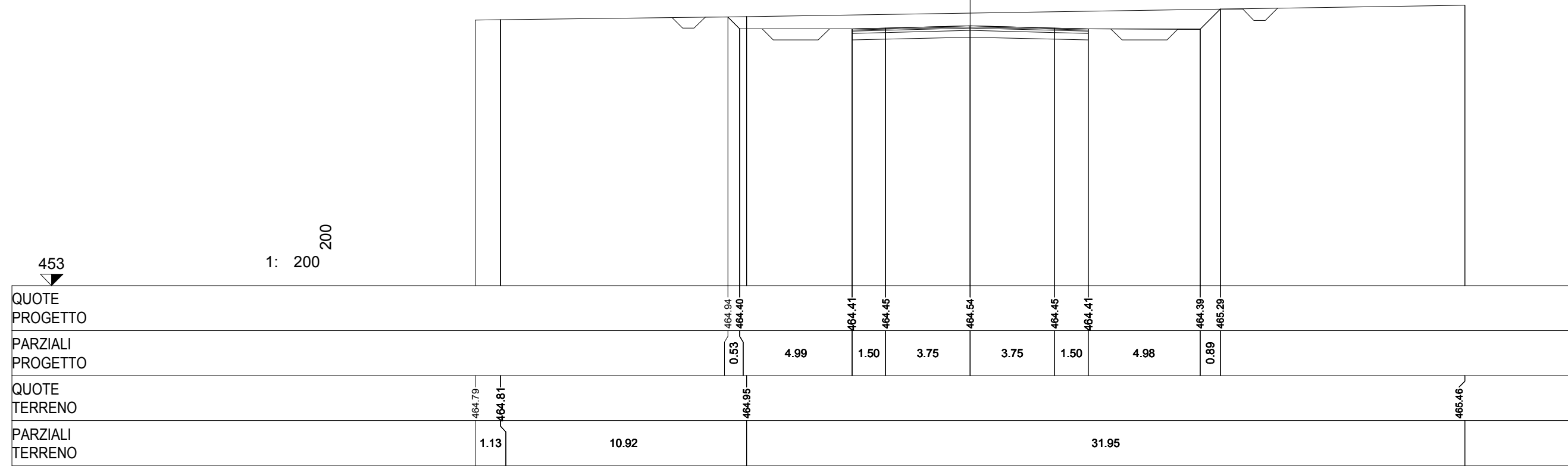


CIRCONVALLAZIONE

B	STERRO	m ²	19.51
C	STERRO FOSSI	m ²	3.69
a	USURA	m	10.50
b	BINDER	m	10.50
c	BASE	m	10.50
e	FONDAZIONE	m	10.50

SEZIONE 44

PROGRESSIVA 12020.52

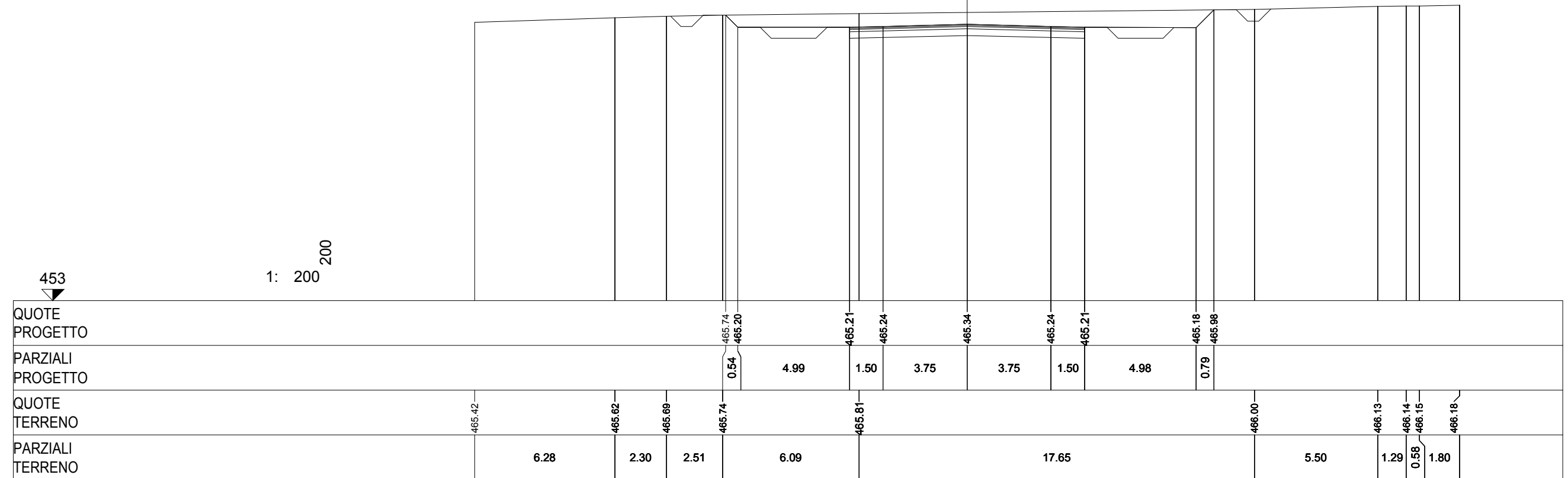


CIRCONVALLAZIONE

B	STERRO	m ²	18.46
C	STERRO FOSSI	m ²	3.67
a	USURA	m	10.50
b	BINDER	m	10.50
c	BASE	m	10.50
e	FONDAZIONE	m	10.50

SEZIONE 45

PROGRESSIVA 12060.52



453

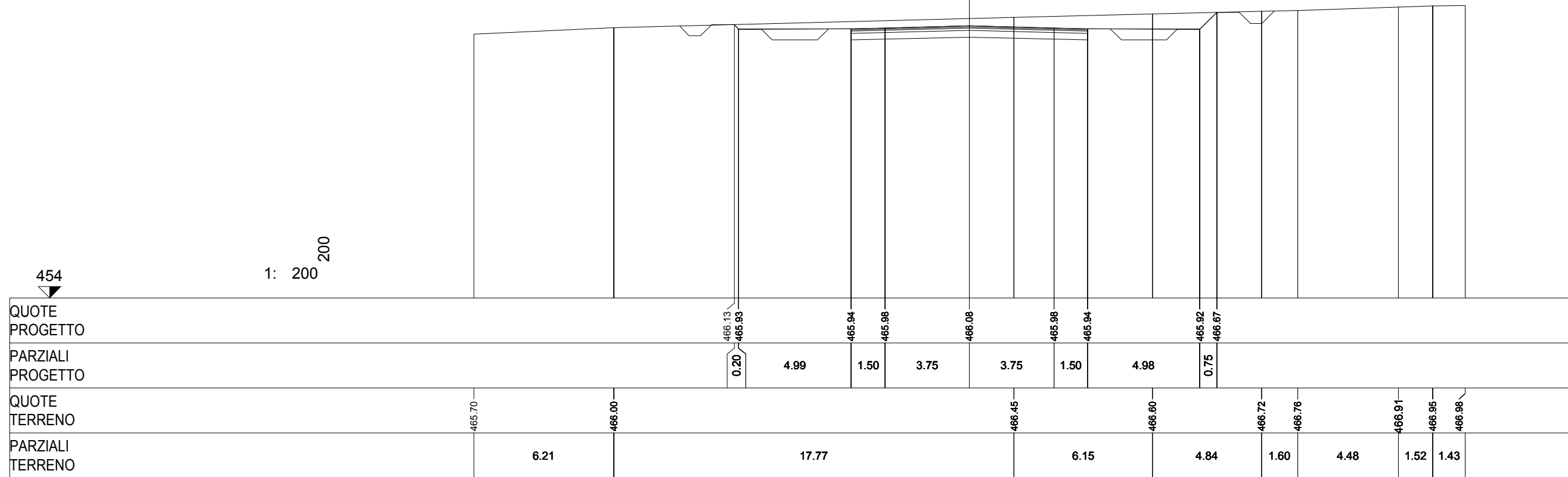
1: 200 200

CIRCONVALLAZIONE

B	STERRO	m ²	14.22
C	STERRO FOSSI	m ²	3.71
a	USURA	m	10.50
b	BINDER	m	10.50
c	BASE	m	10.50
e	FONDAZIONE	m	10.50

SEZIONE 46

PROGRESSIVA 12100.52



454

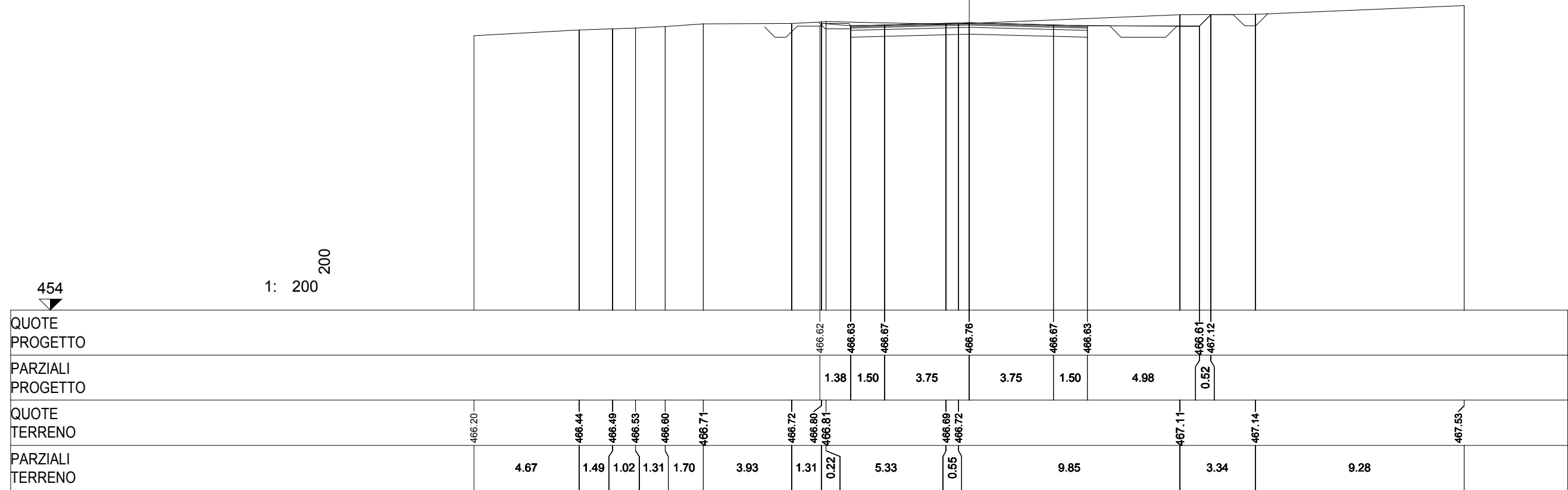
1: 200 200

CIRCONVALLAZIONE

B	STERRO	m ²	7.61
C	STERRO FOSSI	m ²	2.41
a	USURA	m	10.50
b	BINDER	m	10.50
c	BASE	m	10.50
e	FONDAZIONE	m	10.50
v	VEGETALE	m	1.46

SEZIONE 47

PROGRESSIVA 12140.52

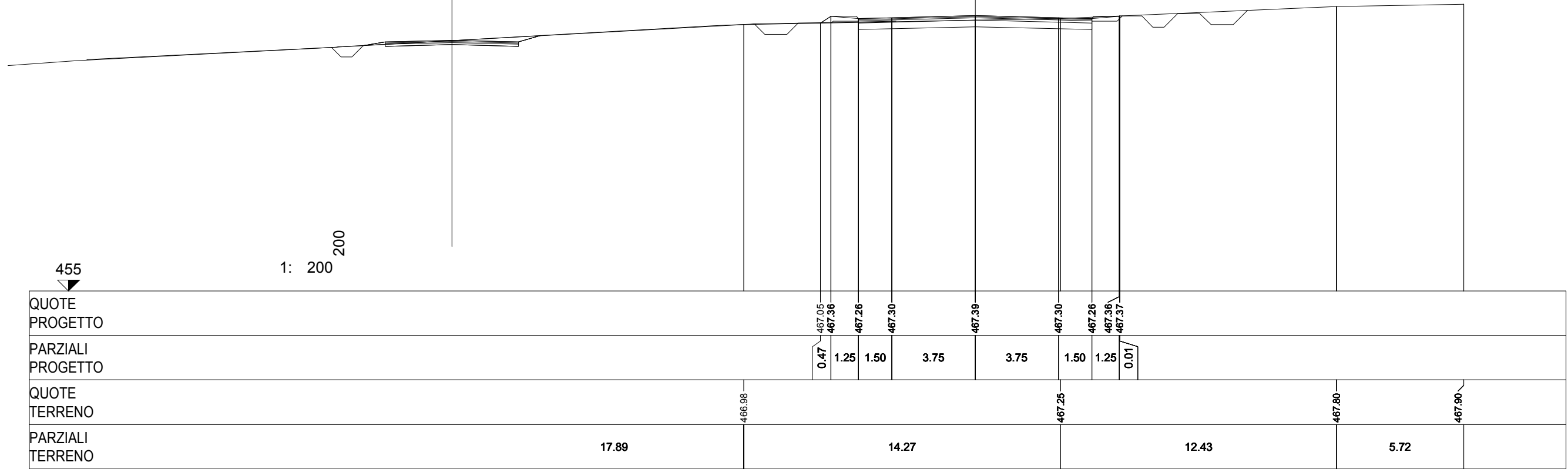


CIRCONVALLAZIONE

A	RILEVATI	m ²	0.07
B	STERRO	m ²	3.99
C	STERRO FOSSI	m ²	2.20
a	USURA	m	10.50
b	BINDER	m	10.50
c	BASE	m	10.50
e	FONDAZIONE	m	10.50
v	VEGETALE	m	3.15

SEZIONE 48

PROGRESSIVA 12180.52



455

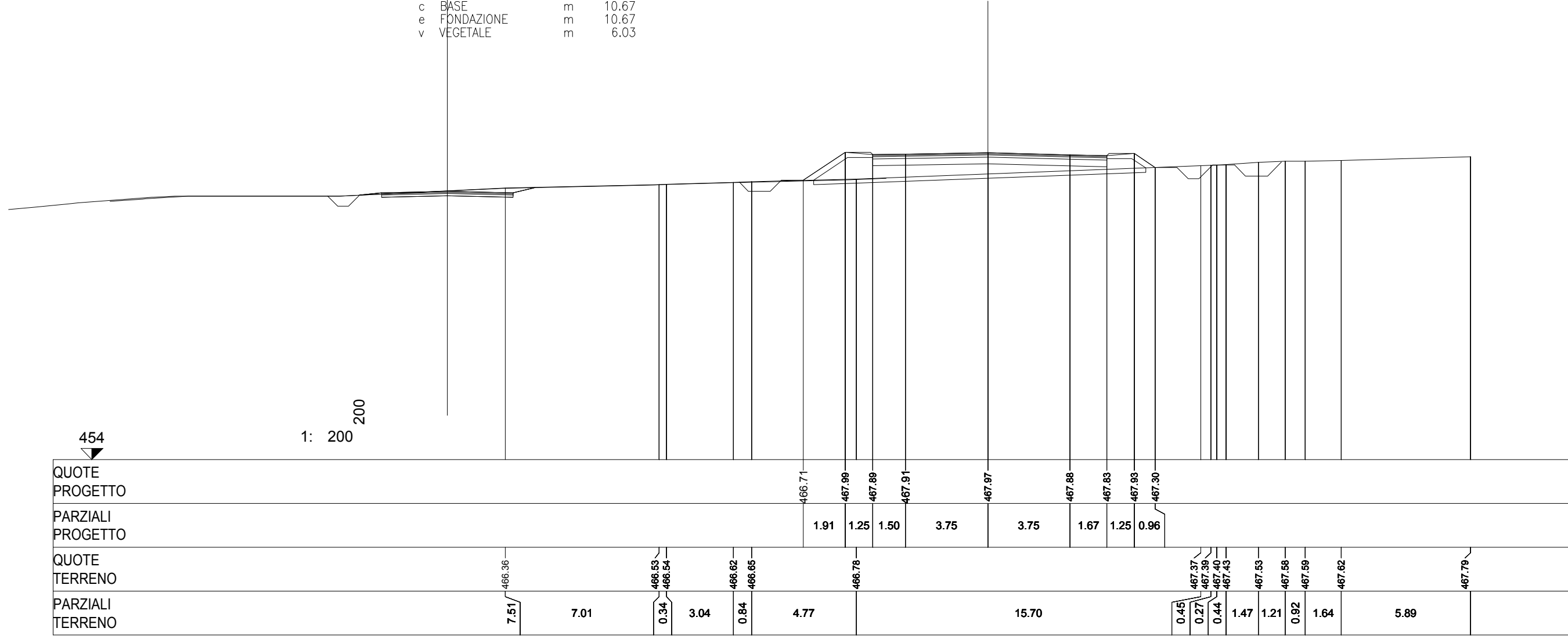
1: 200
200

CIRCONVALLAZIONE

A	RILEVATI	m ²	6.89
C	STERRO FOSSI	m ²	2.00
SC	SCOTICO	m ²	2.83
a	USURA	m	10.67
b	BINDER	m	10.67
c	BASE	m	10.67
e	FONDAZIONE	m	10.67
v	VEGETALE	m	6.03

SEZIONE 49

PROGRESSIVA 12220.52



454

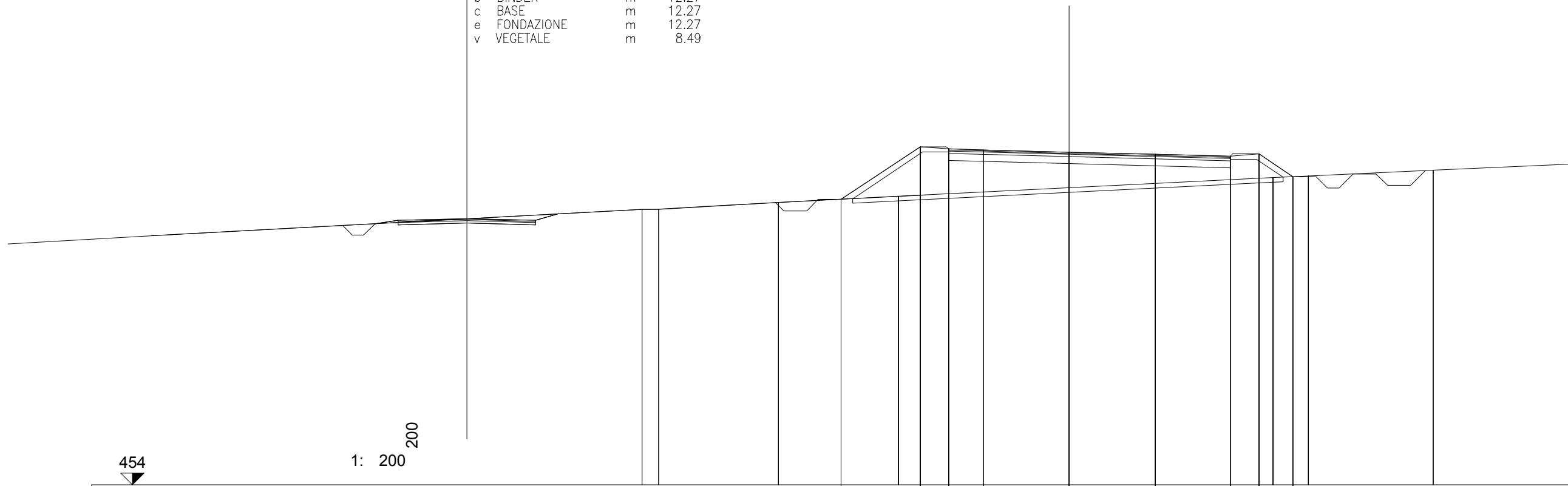
1: 200 200

CIRCONVALLAZIONE

A	RILEVATI	m ²	18.61
C	STERRO FOSSI	m ²	1.97
SC	SCOTICO	m ²	3.51
a	USURA	m	12.27
b	BINDER	m	12.27
c	BASE	m	12.27
e	FONDAZIONE	m	12.27
v	VEGETALE	m	8.49

SEZIONE 50

PROGRESSIVA 12260.52



454

1: 200
200

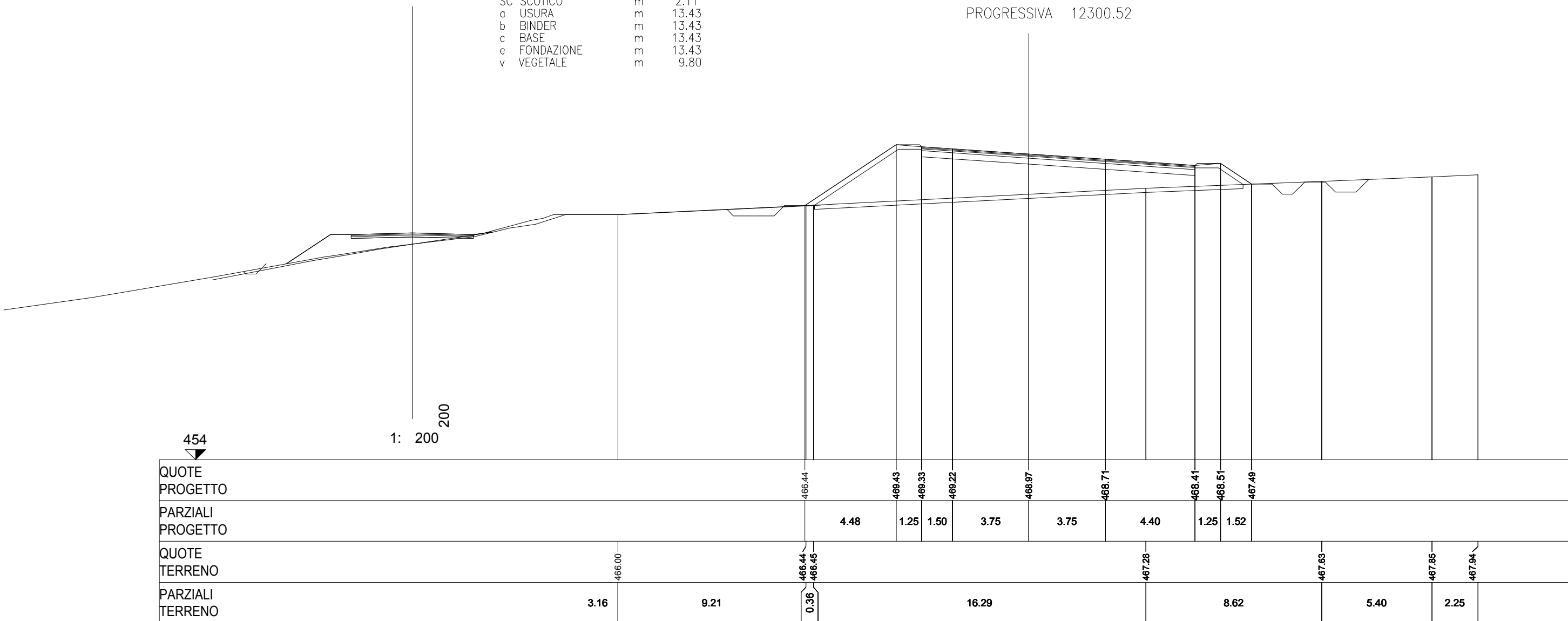
QUOTE PROGETTO				466.44	466.73	466.63	466.59	466.50	466.40	466.31	466.41	467.42		
PARZIALI PROGETTO					3.44	1.25	1.50	3.75	3.75	3.27	1.25	1.48		
QUOTE TERRENO		466.00	466.00		466.30		466.57				467.38	467.45		467.71
PARZIALI TERRENO	20.79	0.73		5.21	5.23			16.34			1.53	5.43		6.15

CIRCONVALLAZIONE

A	RILEVATI	m ²	27.10
C	STERRO FOSSI	m ²	2.45
SC	SCOTICO	m ²	2.11
a	USURA	m	13.43
b	BINDER	m	13.43
c	BASE	m	13.43
e	FONDAZIONE	m	13.43
v	VEGETALE	m	9.80

SEZIONE 51

PROGRESSIVA 12300.52




CIRCONVALLAZIONE

A	RILEVATI	m ²	82.20
C	STERRO FOSSI	m ²	3.16
SC	SCOTICO	m ²	3.30
a	USURA	m ²	13.43
b	BINDER	m ²	13.43
c	BASE	m ²	13.43
e	FONDAZIONE	m ²	13.43
v	VEGETALE	m	22.61

SEZIONE 52

PROGRESSIVA 12340.52



QUOTE PROGETTO	462.15	464.85	464.85	469.85	469.75	469.65	469.39	469.12	468.82	468.92	466.62					
PARZIALI PROGETTO		4.05	2.00	7.50	1.25	1.50	3.75	3.75	4.40	1.25	3.45					
QUOTE TERRENO	462.51	464.00	464.11	464.14	464.37	465.35	465.58	465.67	465.72	465.87	466.00	466.79	466.92	467.03	467.31	467.34
PARZIALI TERRENO	3.34	10.52	0.43	0.26	1.42	5.70	1.94	0.99	0.55	2.02	0.79	10.91	1.46	1.36	3.75	0.32

CIRCONVALLAZIONE

A	RILEVATI	m ²	144.84
C	STERRO FOSSI	m ²	2.59
SC	SCOTICO	m ²	3.94
a	USURA	m	13.43
b	BINDER	m	13.43
c	BASE	m	13.43
e	FONDAZIONE	m	13.43
v	VEGETALE	m	26.74

SEZIONE 53

PROGRESSIVA 12380.52

451

1: 200
200

QUOTE PROGETTO	461.76	465.26	465.26		470.26	470.16	470.05		469.79	469.53	469.22	469.32		465.52			
PARZIALI PROGETTO		5.25	2.00	7.50	1.25	1.50	3.75	3.75	4.40	1.25	5.69						
QUOTE TERRENO	461.72	461.95	462.00	462.62	463.34	463.61	463.73	463.87	464.00	464.00	464.04	464.18	465.58	465.78	466.00	466.00	466.28
PARZIALI TERRENO	1.72	5.16	1.13	5.37	5.98	2.07	1.03	1.30	1.58	0.51	0.41	2.96	10.07	1.74	1.32	0.59	2.95

CIRCONVALLAZIONE

A	RILEVATI	m ²	185.37
C	STERRO FOSSI	m ²	4.60
SC	SCOTICO	m ²	3.95
a	USURA	m	13.43
b	BINDER	m	13.43
c	BASE	m	13.43
e	FONDAZIONE	m	13.43
v	VEGETALE	m	29.50

SEZIONE 54

PROGRESSIVA 12420.52

451

1: 200

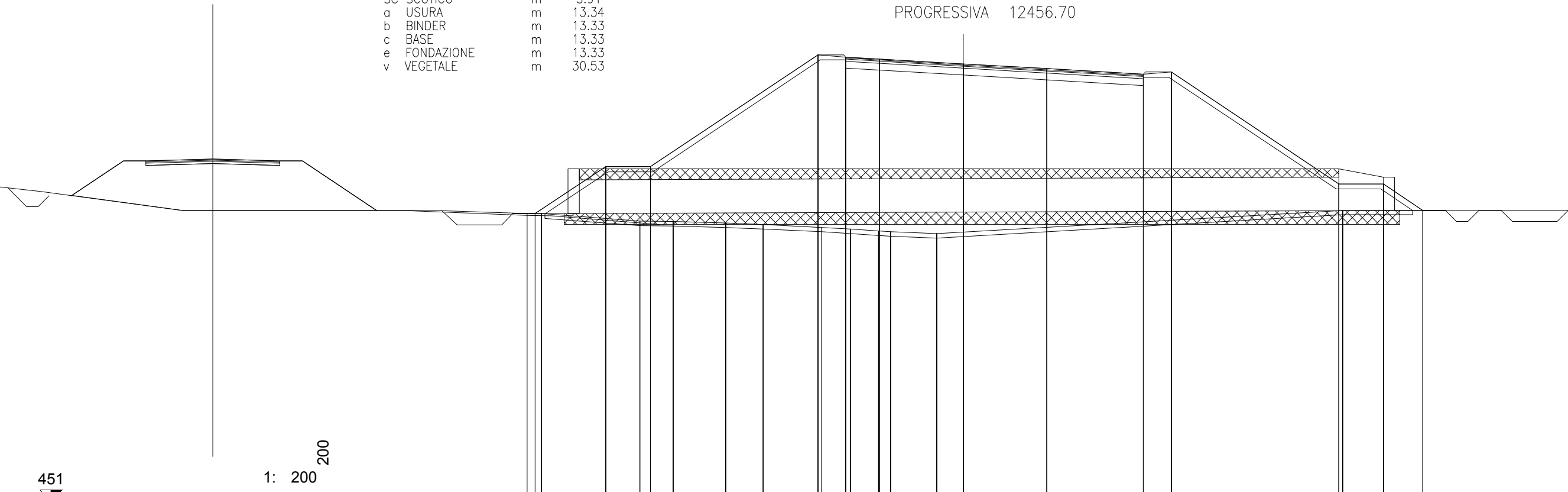
QUOTE PROGETTO	462.00	465.66	465.66		470.66	470.56	470.45	470.19	469.93	469.62	469.72		464.55		
PARZIALI PROGETTO	5.48	2.00		7.50	1.25	1.50	3.75	3.75	4.40	1.25		7.75			
QUOTE TERRENO				462.00	462.14		462.46			463.40	463.52		464.00		464.85
PARZIALI TERRENO		12.62		1.63	3.59			10.69		1.36	6.14		6.10		3.92

CIRCONVALLAZIONE

A	RILEVATI	m ²	179.96
C	STERRO FOSSI	m ²	3.25
SC	SCOTICO	m ²	3.91
a	USURA	m	13.34
b	BINDER	m	13.33
c	BASE	m	13.33
e	FONDAZIONE	m	13.33
v	VEGETALE	m	30.53

SEZIONE TOMBINO T5

PROGRESSIVA 12456.70



QUOTE PROGETTO		463.85	465.96	465.96		470.96	470.96	470.77	470.55	470.33	470.08	470.18	465.18	465.18	464.00
PARZIALI PROGETTO			3.15	2.00	7.50	1.25	1.50	3.75	3.75	4.31	1.25	7.50	2.00	1.78	
QUOTE TERRENO		463.86	463.85	463.52	463.50	463.44	463.37	463.24	463.16	463.08	463.05	462.97	464.00		
PARZIALI TERRENO	4.09	0.65	4.41	1.47	2.36	1.67	2.63	1.28	1.26	0.54	2.08	18.16		13.01	

CIRCONVALLAZIONE

A	RILEVATI	m ²	169.76
C	STERRO FOSSI	m ²	3.83
SC	SCOTICO	m ²	4.42
a	USURA	m ²	13.28
b	BINDER	m ²	13.27
c	BASE	m ²	13.27
e	FONDAZIONE	m ²	13.27
v	VEGETALE	m ²	30.07

SEZIONE 55

PROGRESSIVA 12460.52

451

1: 200
200

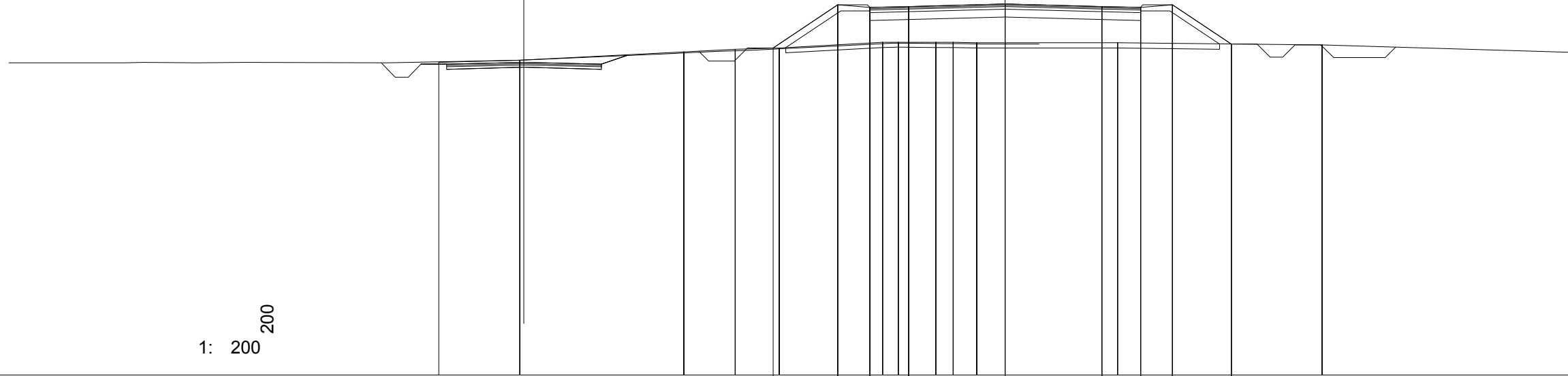
QUOTE PROGETTO		464.19	465.97	465.97		470.97	470.87	470.79		470.59		470.39		470.16	470.26		465.26	465.26	464.00
PARZIALI PROGETTO			2.67	2.00	7.50	1.25	1.50	3.75	3.75	4.25	1.25	7.50	2.00	1.88					
QUOTE TERRENO		464.19	464.20	464.18	464.12	464.05	464.00		463.81	463.65	463.50	463.44		463.29		464.00			
PARZIALI TERRENO	3.67	0.29	1.80	2.79	2.30	1.02	3.73	2.43	2.37	1.01	3.89	12.60	15.25						

CIRCONVALLAZIONE

A	RILEVATI	m ²	15.19
C	STERRO FOSSI	m ²	1.47
SC	SCOTICO	m ²	1.72
a	USURA	m	10.51
b	BINDER	m	10.51
c	BASE	m	10.51
e	FONDAZIONE	m	10.51
v	VEGETALE	m	8.33

SEZIONE 57

PROGRESSIVA 12540.52



457

1: 200

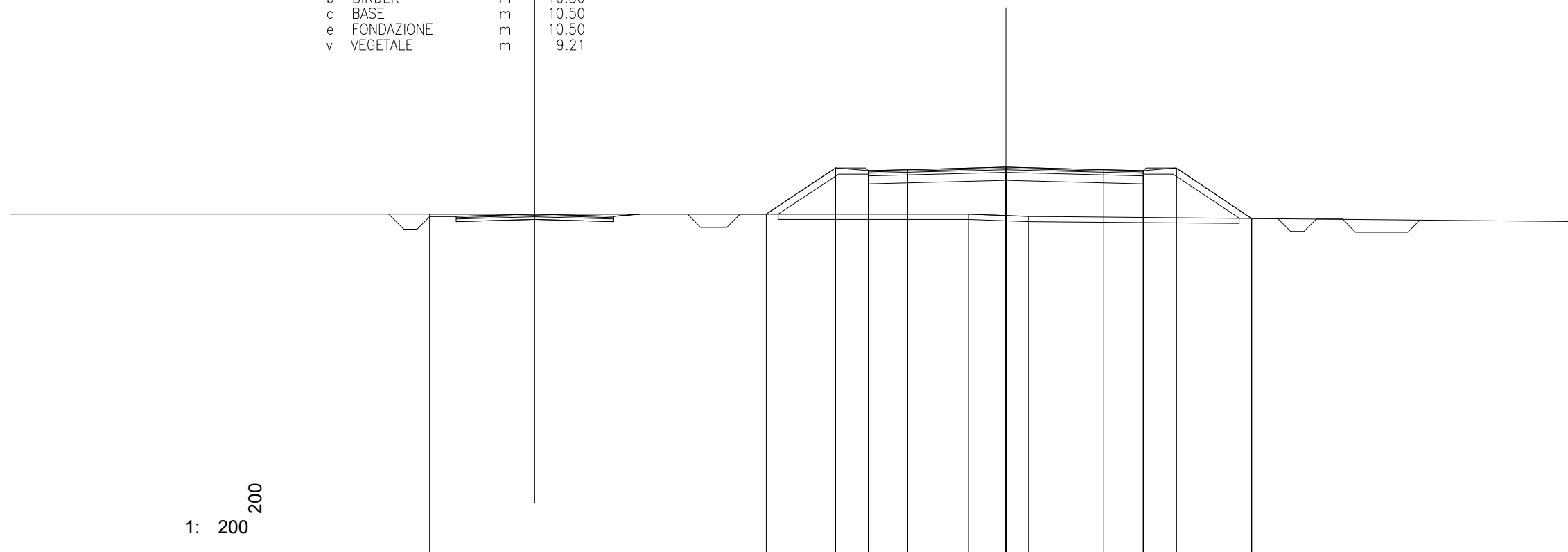
QUOTE PROGETTO					469.69	471.36	471.26	471.30		471.39	471.30	471.26	471.36	469.84		
PARZIALI PROGETTO						2.51	1.25	1.50		3.75	3.75	1.51	1.25	2.28		
QUOTE TERRENO	469.13	469.22		469.53	469.63	469.69		469.91	469.92	469.91	469.91	469.90		469.89	469.80	469.52
PARZIALI TERRENO		3.16	6.37	1.99	1.71	4.01	0.62	1.45	0.67	0.92	5.47		7.94		9.69	

CIRCONVALLAZIONE

A	RILEVATI	m ²	20.80
C	STERRO FOSSI	m ²	2.39
SC	SCOTICO	m ²	2.00
a	USURA	m	10.50
b	BINDER	m	10.50
c	BASE	m	10.50
e	FONDAZIONE	m	10.50
v	VEGETALE	m	9.21

SEZIONE 58

PROGRESSIVA 12580.52



1: 200

457

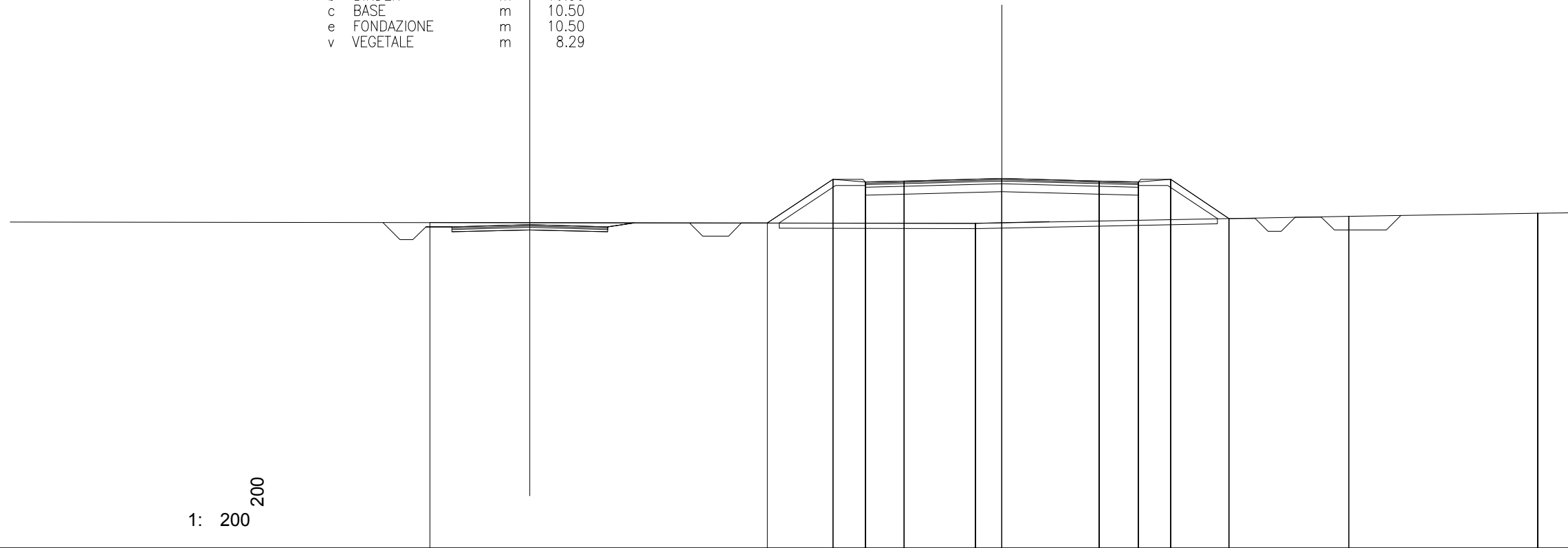
QUOTE PROGETTO		470.00	471.76	471.66	471.70	471.79	471.70	471.66	471.76	469.85		
PARZIALI PROGETTO			2.64	1.25	1.50	3.75	3.75	1.50	1.25	2.88		
QUOTE TERRENO		470.00				470.00	469.93				469.73	
PARZIALI TERRENO			20.57				2.31	21.12				

CIRCONVALLAZIONE

A	RILEVATI	m ²	17.59
C	STERRO FOSSI	m ²	2.70
SC	SCOTICO	m ²	2.62
a	USURA	m	10.50
b	BINDER	m	10.50
c	BASE	m	10.50
e	FONDAZIONE	m	10.50
v	VEGETALE	m	8.29

SEZIONE 59

PROGRESSIVA 12620.52



1: 200

458

QUOTE PROGETTO		470.49	472.16	472.06	472.10		472.19		472.10	472.06	472.16	470.66	
PARZIALI PROGETTO			2.51	1.25	1.50	3.75		3.75	1.50	1.25	2.25		
QUOTE TERRENO	470.50						470.48					470.75	470.87 470.89
PARZIALI TERRENO		20.99							14.37			7.27	1.37

CIRCONVALLAZIONE

A	RILEVATI	7.63
C	STERRO FOSSI	2.20
SC	SCOTICO	3.02
a	USURA	10.50
b	BINDER	10.50
c	BASE	10.50
e	FONDAZIONE	10.50
v	VEGETALE	6.21

SEZIONE 60

PROGRESSIVA 12660.52

459

1: 200
200

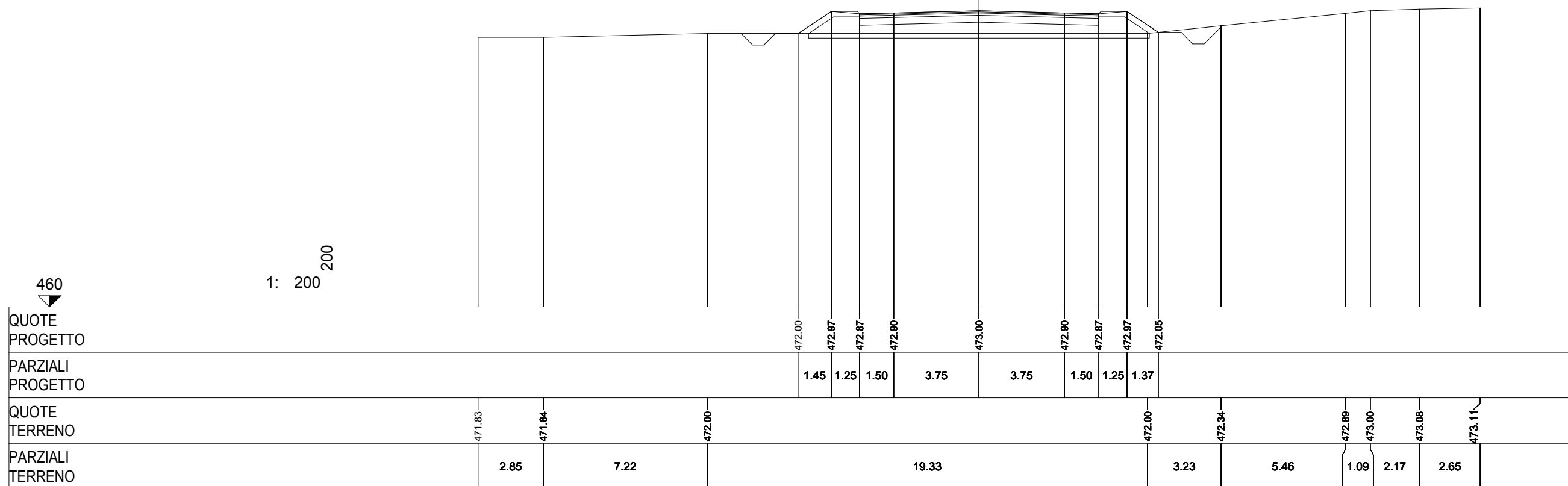
QUOTE PROGETTO		471.39	472.56	472.46	472.50	472.60	472.50	472.46	472.56	471.72						
PARZIALI PROGETTO		1.76	1.25	1.50	3.75	3.75	1.50	1.25	1.27							
QUOTE TERRENO	471.11										471.78	471.78	471.78	471.76	471.80	471.81
PARZIALI TERRENO					32.85						0.30	0.46	0.21	3.28	6.35	0.55

CIRCONVALLAZIONE

A	RILEVATI	m ²	7.06
C	STERRO FOSSI	m ²	1.31
SC	SCOTICO	m ²	1.53
a	USURA	m	10.50
b	BINDER	m	10.50
c	BASE	m	10.50
e	FONDAZIONE	m	10.50
v	VEGETALE	m	5.97

SEZIONE 61

PROGRESSIVA 12700.52



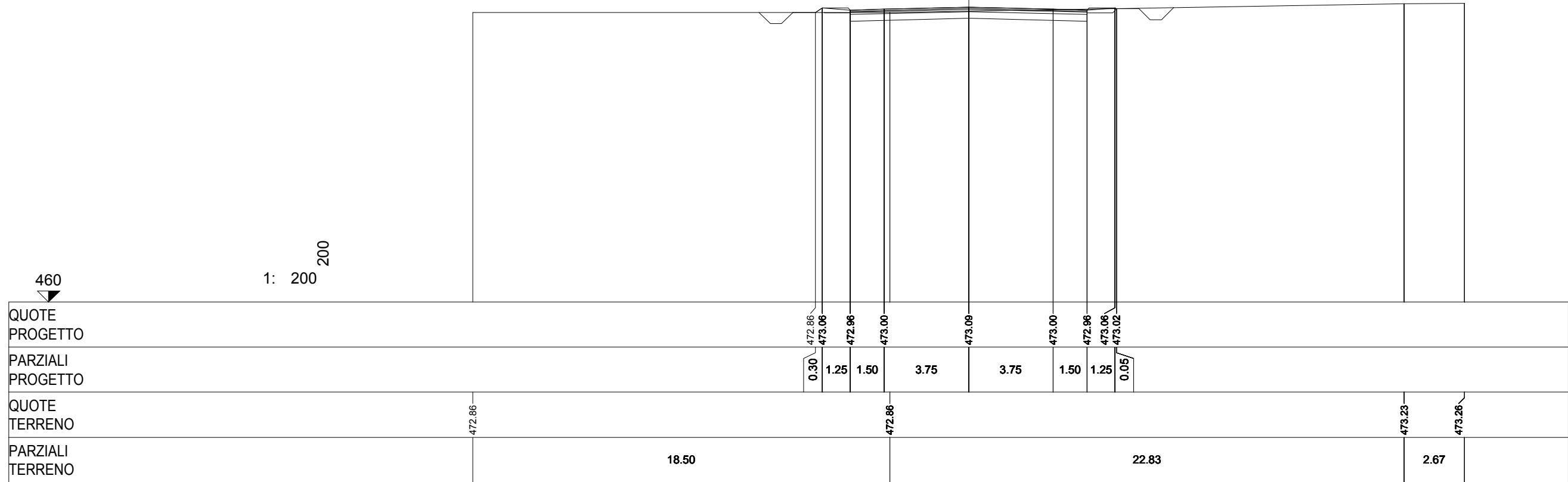
460

1: 200 200

CIRCONVALLAZIONE

B	STERRO	m ²	4.36
C	STERRO FOSSI	m ²	1.04
a	USURA	m	10.50
b	BINDER	m	10.50
c	BASE	m	10.50
e	FONDAZIONE	m	10.50
v	VEGETALE	m	3.00

SEZIONE ROTATORIA 7
 PROGRESSIVA 12709.81

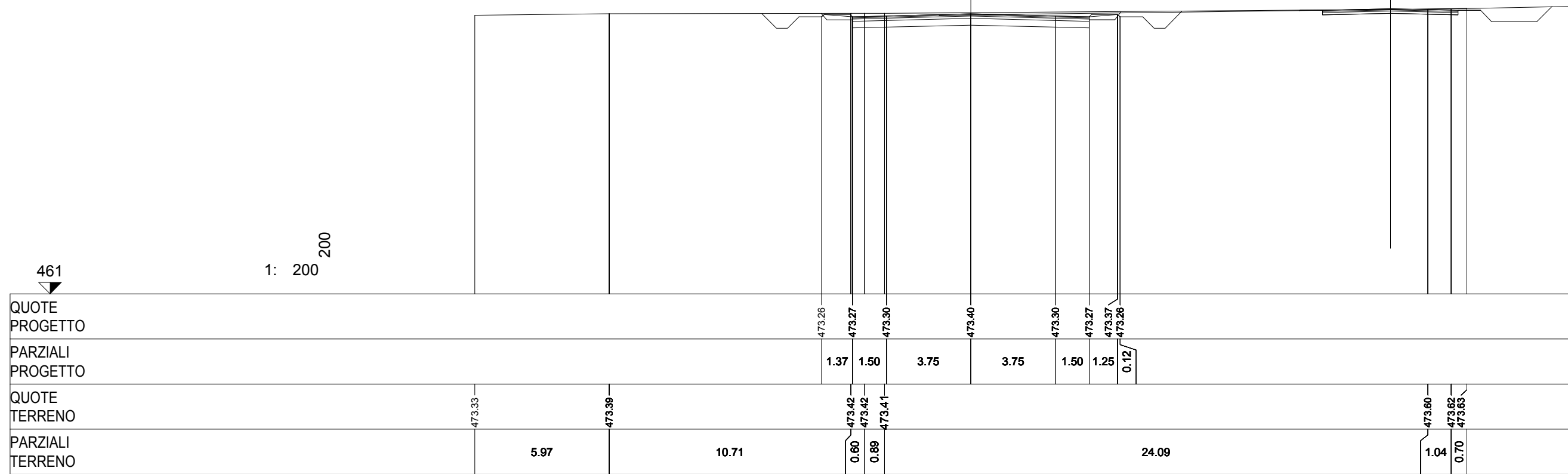


CIRCONVALLAZIONE

B	STERRO	m ²	6.99
C	STERRO FOSSI	m ²	2.08
a	USURA	m	10.50
b	BINDER	m	10.50
c	BASE	m	10.50
e	FONDAZIONE	m	10.50
v	VEGETALE	m	2.90

SEZIONE 62

PROGRESSIVA 12740.52



461

1: 200

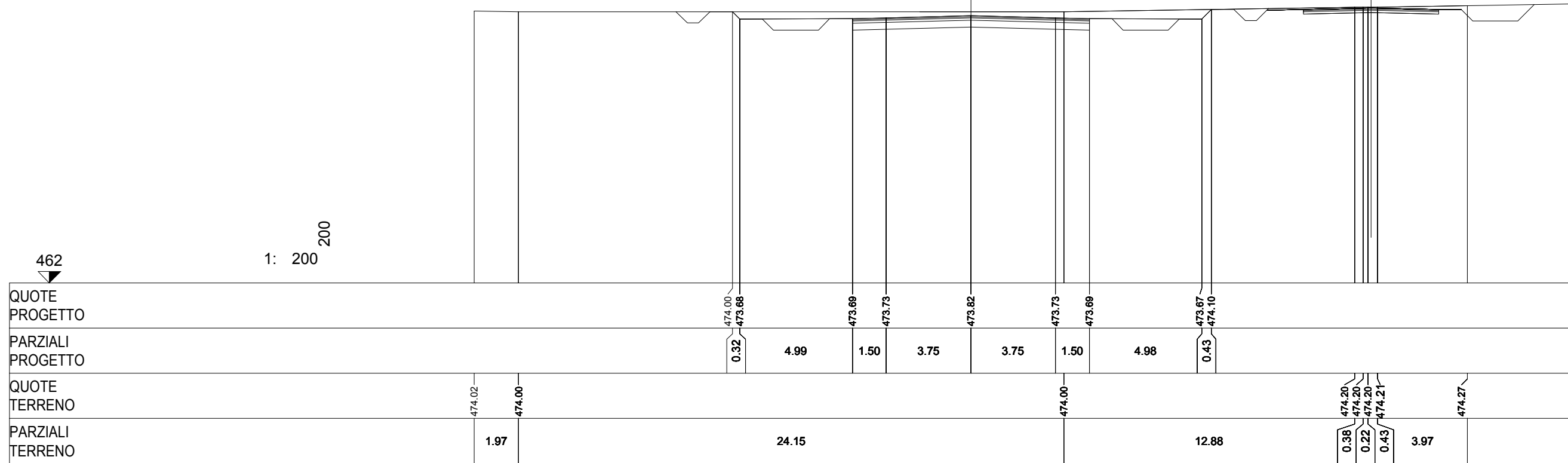
200

CIRCONVALLAZIONE

B	STERRO	m ²	11.41
C	STERRO FOSSI	m ²	3.73
a	USURA	m	10.50
b	BINDER	m	10.50
c	BASE	m	10.50
e	FONDAZIONE	m	10.50

SEZIONE 63

PROGRESSIVA 12780.52



462

1: 200

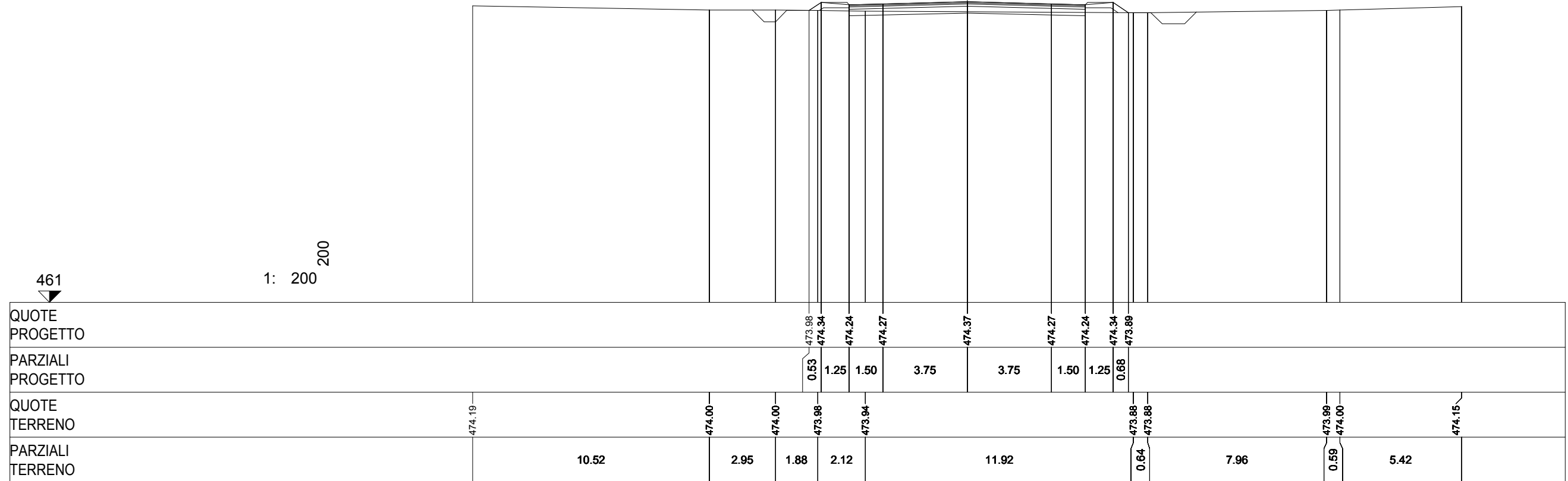
200

CIRCONVALLAZIONE

A	RILEVATI	m ²	0.48
B	STERRO	m ²	1.17
C	STERRO FOSSI	m ²	1.17
a	USURA	m	10.50
b	BINDER	m	10.50
c	BASE	m	10.50
e	FONDAZIONE	m	10.50
v	VEGETALE	m	4.04

SEZIONE 64

PROGRESSIVA 12820.52



461

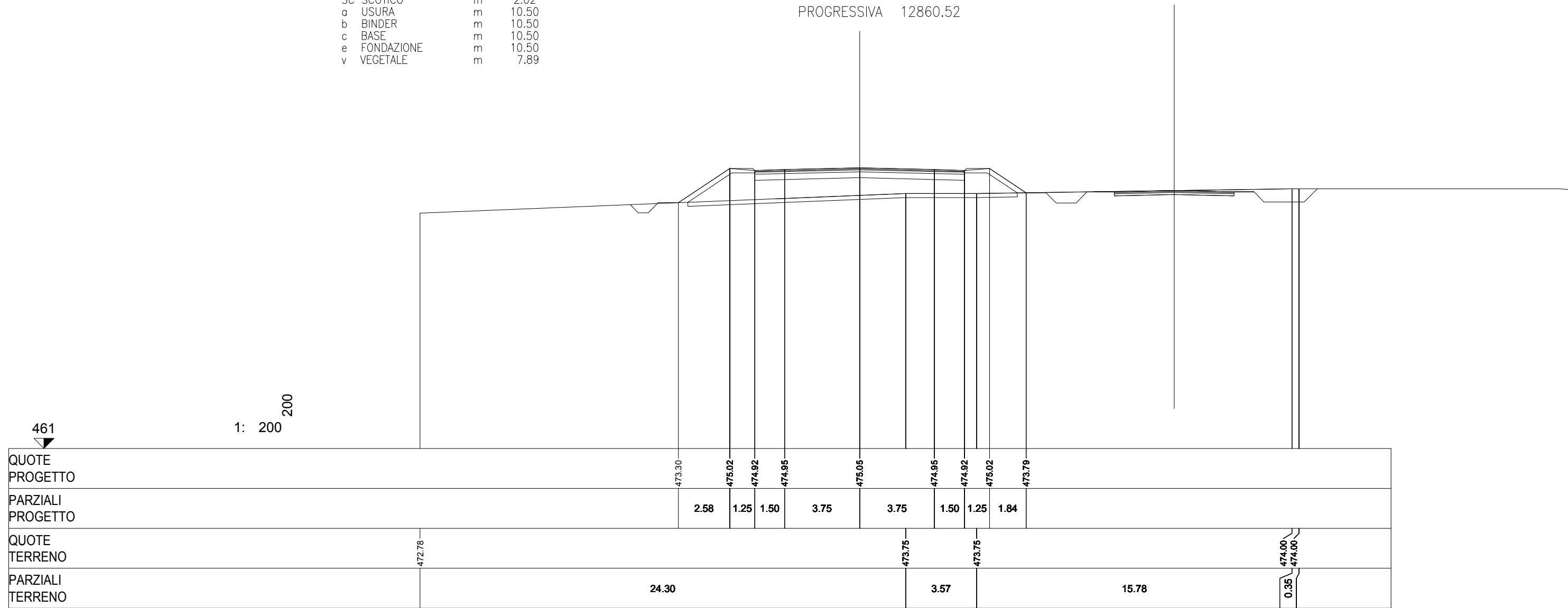
1: 200
200

CIRCONVALLAZIONE

A	RILEVATI	m ²	13.87
C	STERRO FOSSI	m ²	1.21
SC	SCOTICO	m ²	2.02
a	USURA	m	10.50
b	BINDER	m	10.50
c	BASE	m	10.50
e	FONDAZIONE	m	10.50
v	VEGETALE	m	7.89

SEZIONE 65

PROGRESSIVA 12860.52



461

1: 200 200

CIRCONVALLAZIONE

A	RILEVATI	m ²	20.88
C	STERRO FOSSI	m ²	1.23
SC	SCOTICO	m ²	3.02
a	USURA	m	10.50
b	BINDER	m	10.50
c	BASE	m	10.50
e	FONDAZIONE	m	10.50
v	VEGETALE	m	9.05

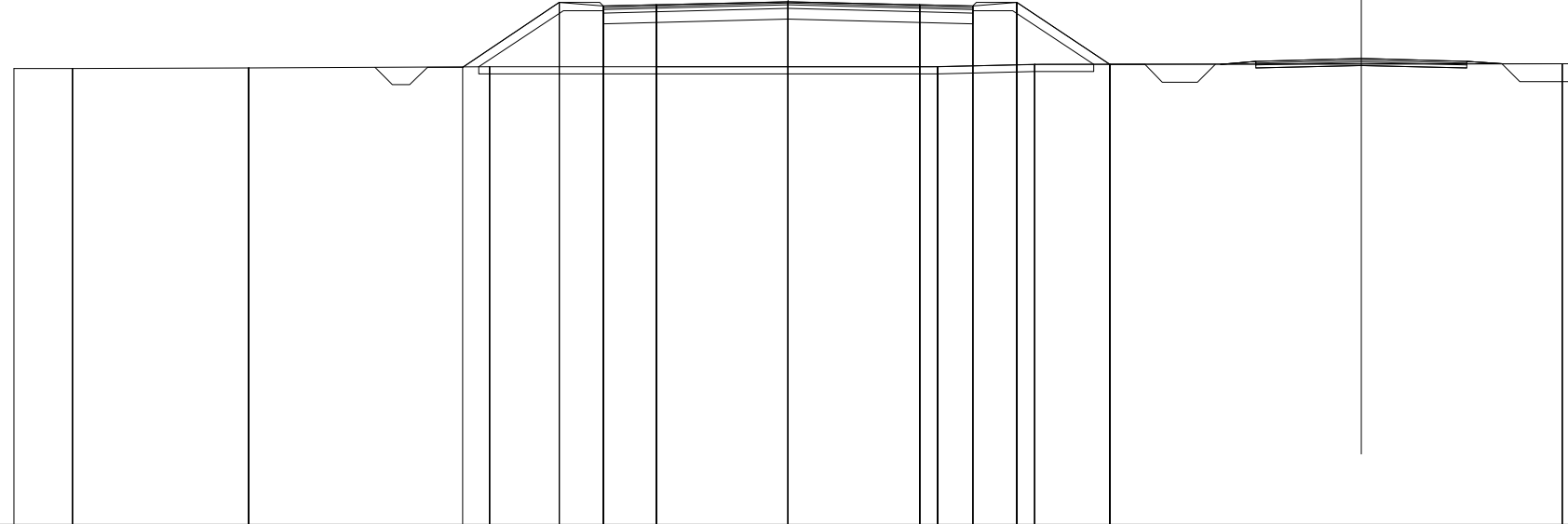
SEZIONE 66

PROGRESSIVA 12900.52

461

1: 200 200

QUOTE PROGETTO														
PARZIALI PROGETTO														
QUOTE TERRENO														
PARZIALI TERRENO														



474.00

475.83

475.73

475.76

475.86

475.76

475.73

475.83

474.07

473.96

473.96

473.97

474.00

474.00

474.06

474.09

1.67

5.00

6.85

12.73

2.76

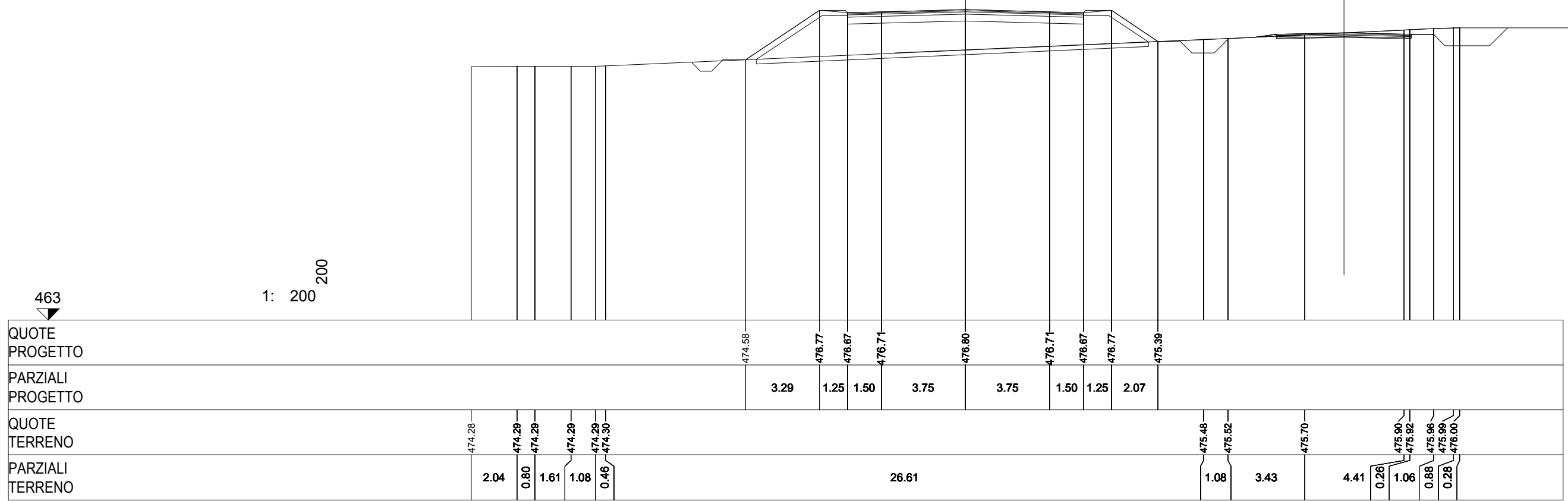
14.99

CIRCONVALLAZIONE

A	RILEVATI	m ²	20.07
C	STERRO FOSSI	m ²	1.32
SC	SCOTICO	m ²	3.49
a	USURA	m	10.50
b	BINDER	m	10.50
c	BASE	m	10.50
e	FONDAZIONE	m	10.50
v	VEGETALE	m	9.02

SEZIONE 67

PROGRESSIVA 12940.52



463

1: 200 200

QUOTE
PROGETTO

PARZIALI
PROGETTO

QUOTE
TERRENO

PARZIALI
TERRENO

474.58

476.77

476.67

476.71

476.80

476.71

476.67

476.77

475.39

475.48

475.52

475.70

475.90

475.92

475.96

475.88

476.00

474.28

474.29

474.29

474.29

474.29

474.30

3.29

1.25

1.50

3.75

3.75

1.50

1.25

2.07

1.08

3.43

4.41

0.26

1.06

0.88

0.28

26.61

2.04

0.80

1.61

1.08

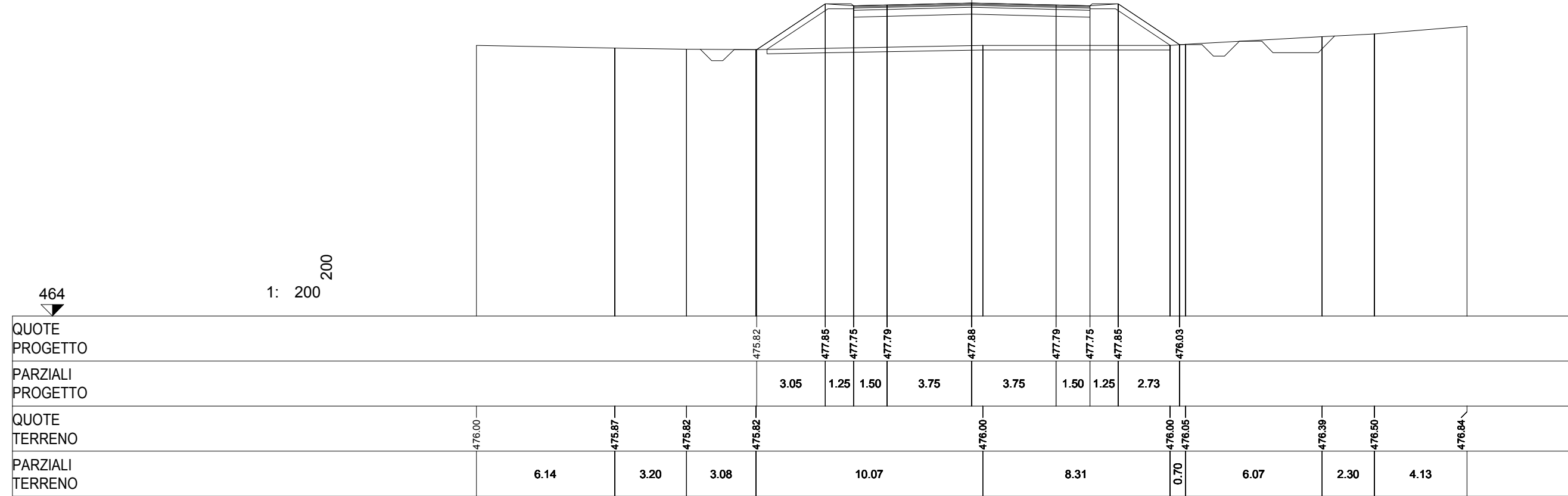
0.46

CIRCONVALLAZIONE

A	RILEVATI	m ²	22.23
C	STERRO FOSSI	m ²	2.88
SC	SCOTICO	m ²	1.83
a	USURA	m	10.50
b	BINDER	m	10.50
c	BASE	m	10.50
e	FONDAZIONE	m	10.50
v	VEGETALE	m	9.52

SEZIONE 68

PROGRESSIVA 12980.52



464

1: 200

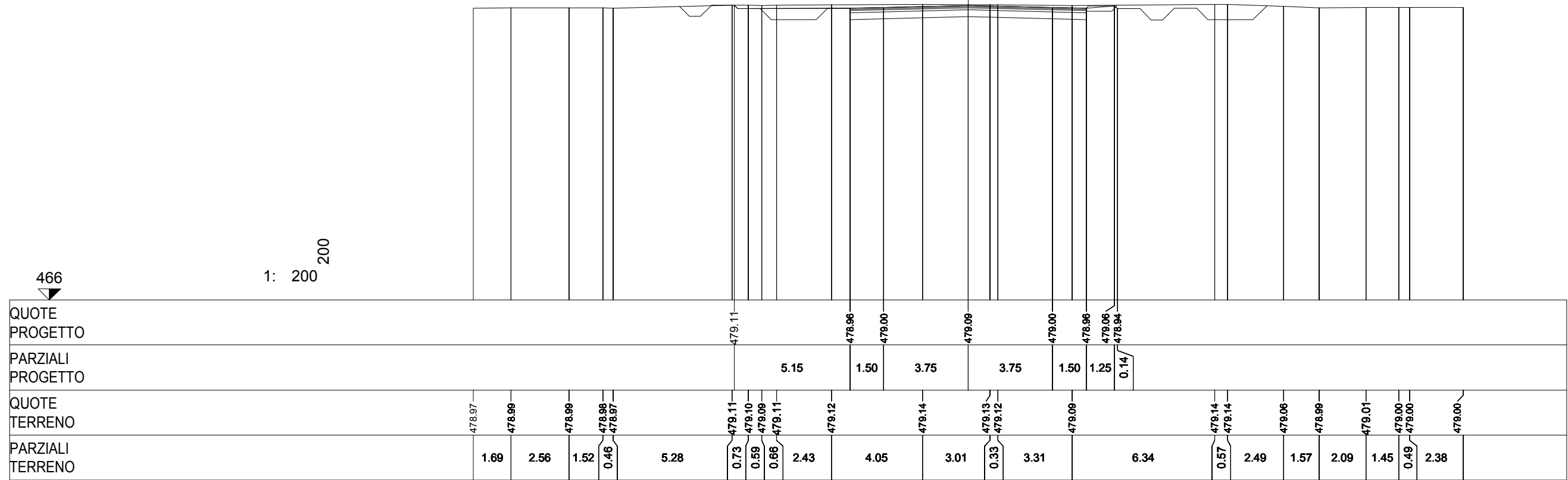
200

CIRCONVALLAZIONE

B	STERRO	m ²	7.34
C	STERRO FOSSI	m ²	4.86
a	USURA	m	10.50
b	BINDER	m	10.50
c	BASE	m	10.50
e	FONDAZIONE	m	10.50
v	VEGETALE	m	1.47

SEZIONE 69

PROGRESSIVA 13020.52



CIRCONVALLAZIONE

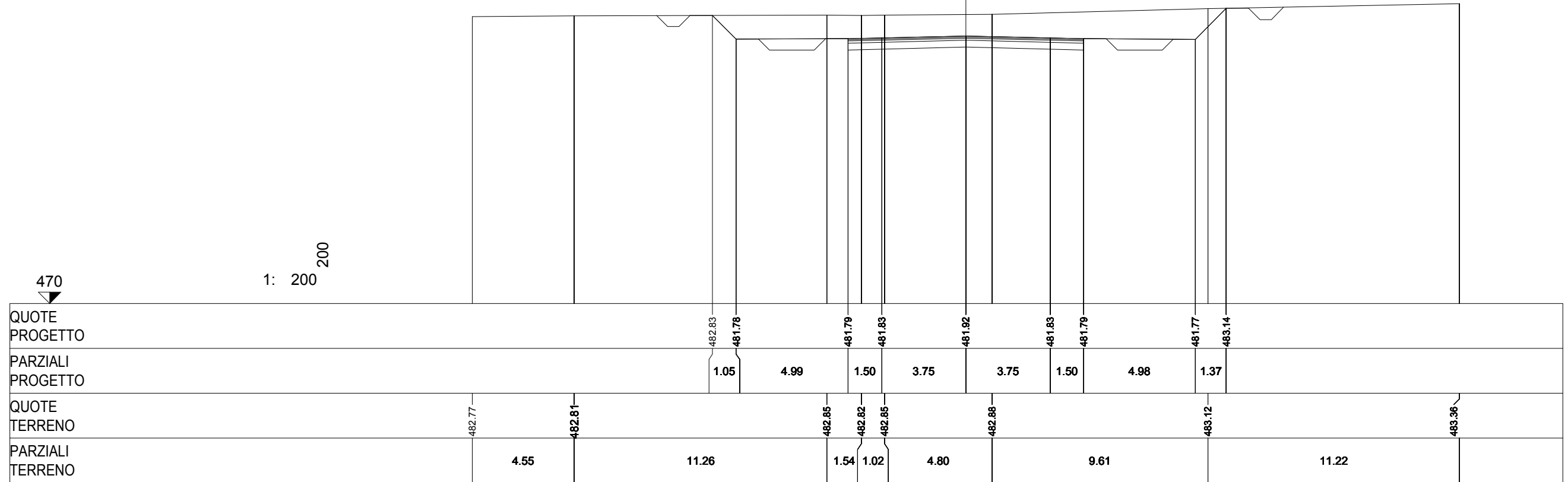
B	STERRO	m ²	29.12
C	STERRO FOSSI	m ²	3.75
a	USURA	m	10.50
b	BINDER	m	10.50
c	BASE	m	10.50
e	FONDAZIONE	m	10.50

SEZIONE 71

PROGRESSIVA 13100.52

470

1: 200 200

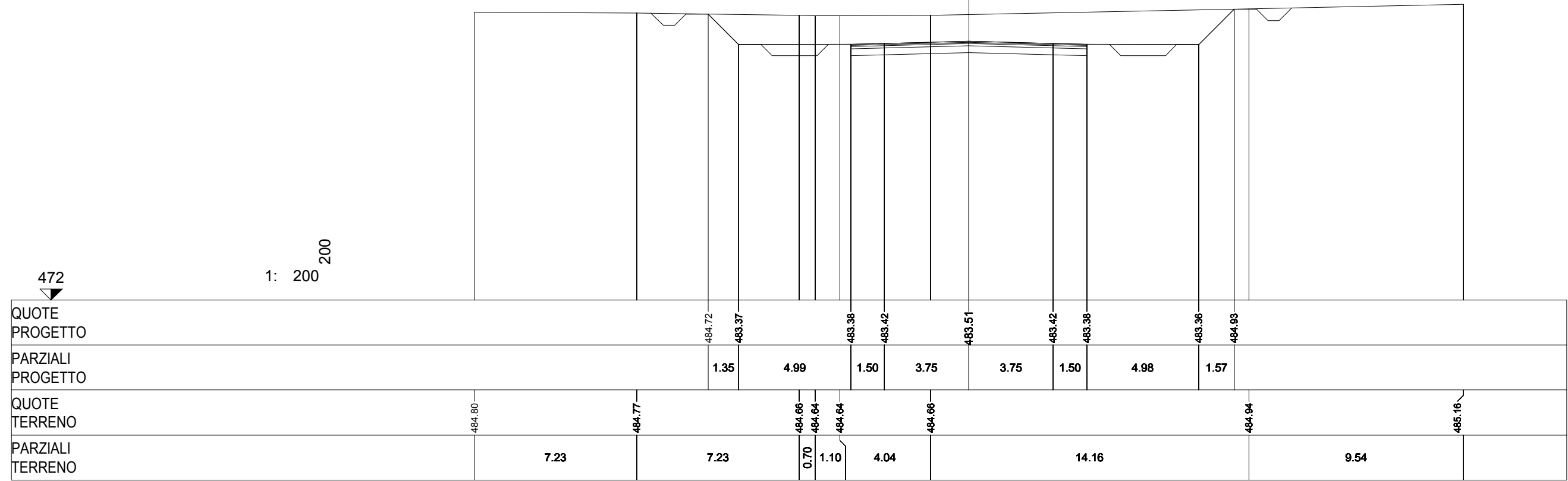


CIRCONVALLAZIONE

B	STERRO	m ²	34.36
C	STERRO FOSSI	m ²	3.79
a	USURA	m	10.50
b	BINDER	m	10.50
c	BASE	m	10.50
e	FONDAZIONE	m	10.50

SEZIONE 72

PROGRESSIVA 13140.52

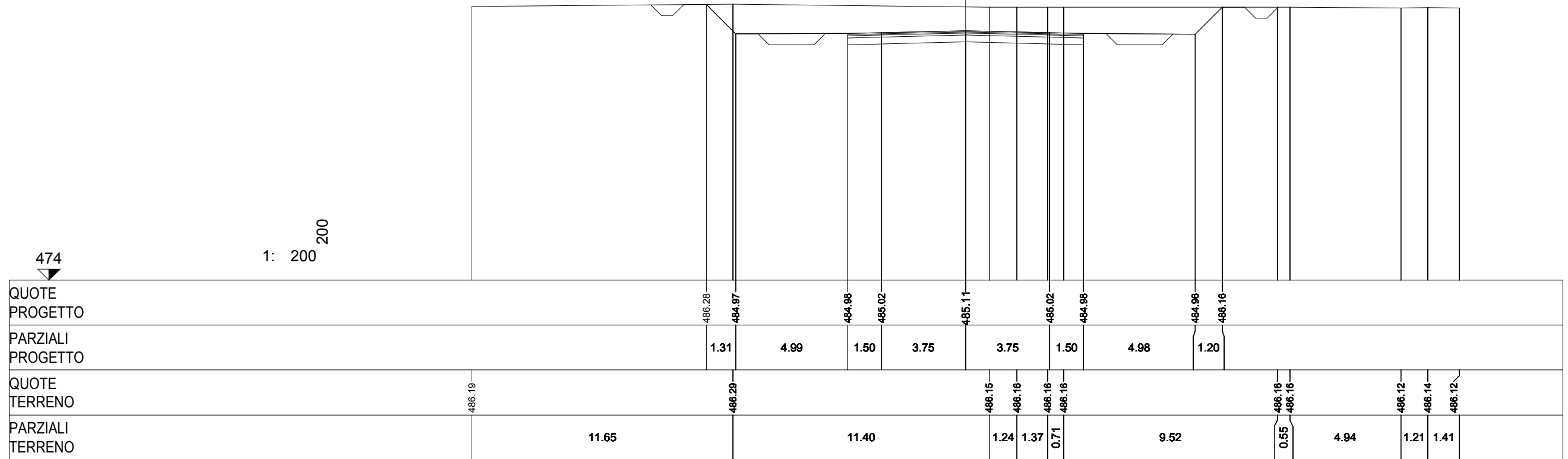


CIRCONVALLAZIONE

B	STERRO	m ²	31.04
C	STERRO FOSSI	m ²	3.54
a	USURA	m	10.50
b	BINDER	m	10.50
c	BASE	m	10.50
e	FONDAZIONE	m	10.50

SEZIONE 73

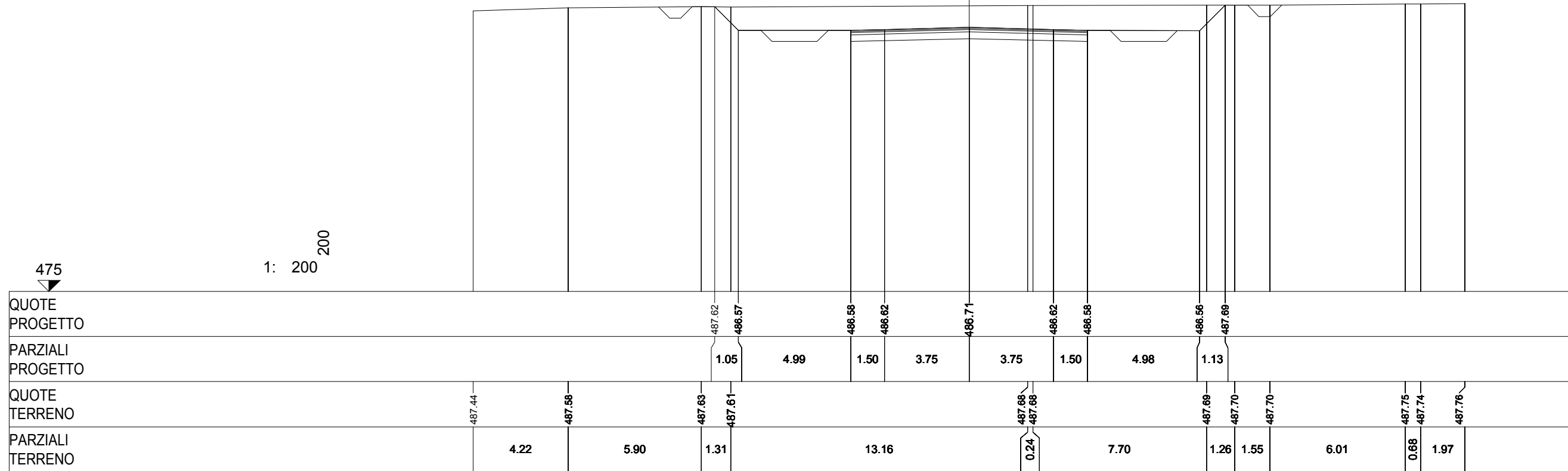
PROGRESSIVA 13180.52



CIRCONVALLAZIONE

B	STERRO	m ²	27.93
C	STERRO FOSSI	m ²	3.21
a	USURA	m	10.50
b	BINDER	m	10.50
c	BASE	m	10.50
e	FONDAZIONE	m	10.50

SEZIONE 74
 PROGRESSIVA 13220.52



475

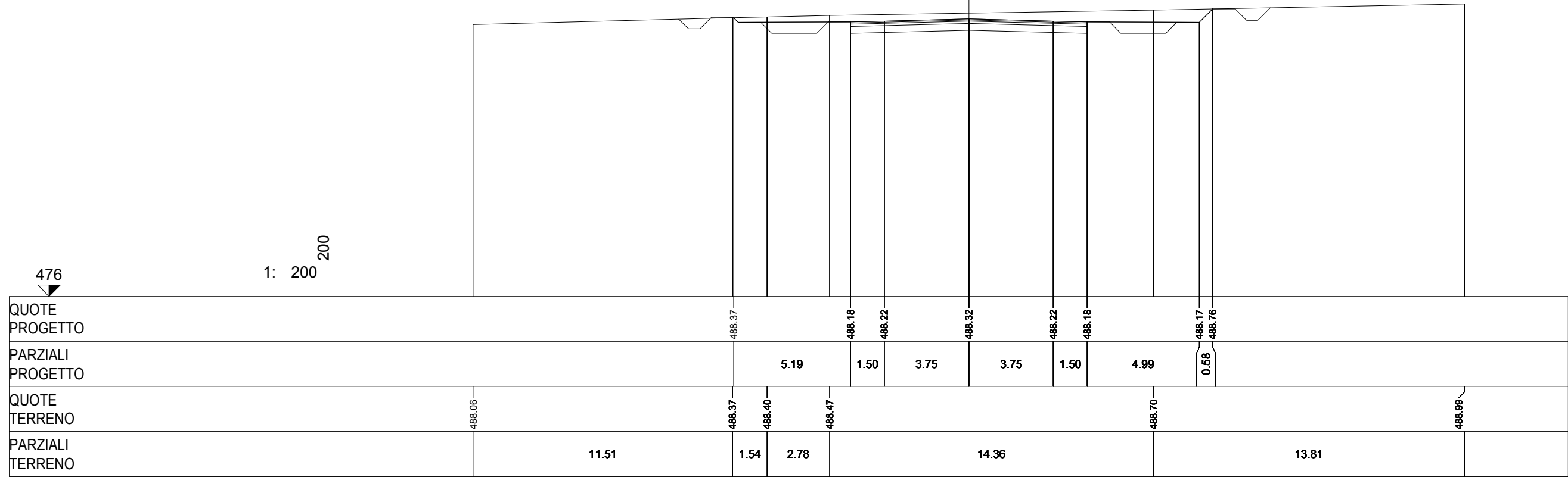
1: 200 200

CIRCONVALLAZIONE

B	STERRO	m ²	12.16
C	STERRO FOSSI	m ²	3.68
a	USURA	m	10.50
b	BINDER	m	10.50
c	BASE	m	10.50
e	FONDAZIONE	m	10.50

SEZIONE 75

PROGRESSIVA 13260.52



476

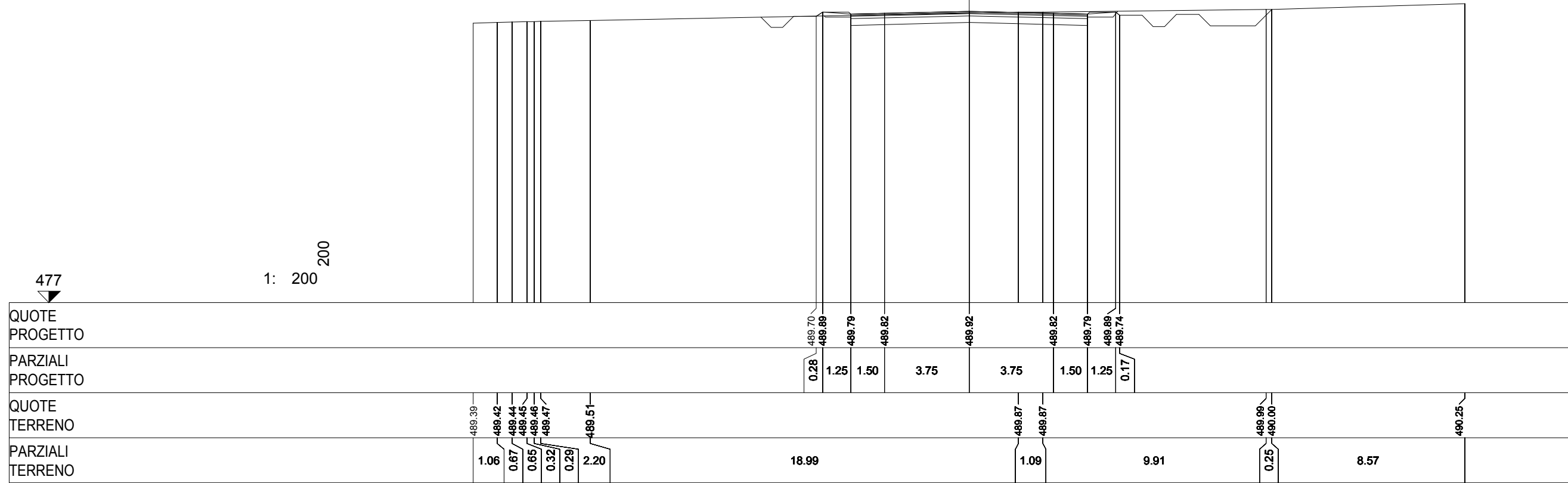
1: 200 200

CIRCONVALLAZIONE

B	STERRO	m ²	5.29
C	STERRO FOSSI	m ²	2.69
a	USURA	m	10.50
b	BINDER	m	10.50
c	BASE	m	10.50
e	FONDAZIONE	m	10.50
v	VEGETALE	m	3.15

SEZIONE 76

PROGRESSIVA 13300.52



477

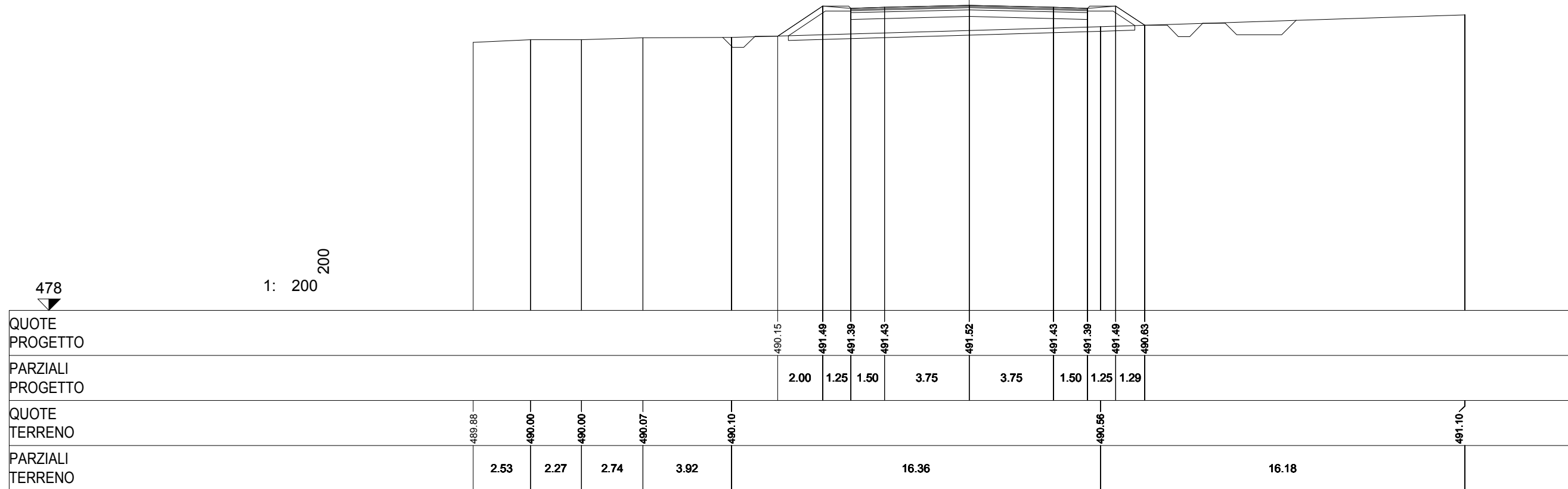
1: 200 200

CIRCONVALLAZIONE

A	RILEVATI	m ²	9.02
C	STERRO FOSSI	m ²	2.44
SC	SCOTICO	m ²	1.68
a	USURA	m	10.50
b	BINDER	m	10.50
c	BASE	m	10.50
e	FONDAZIONE	m	10.50
v	VEGETALE	m	6.54

SEZIONE 77

PROGRESSIVA 13340.52

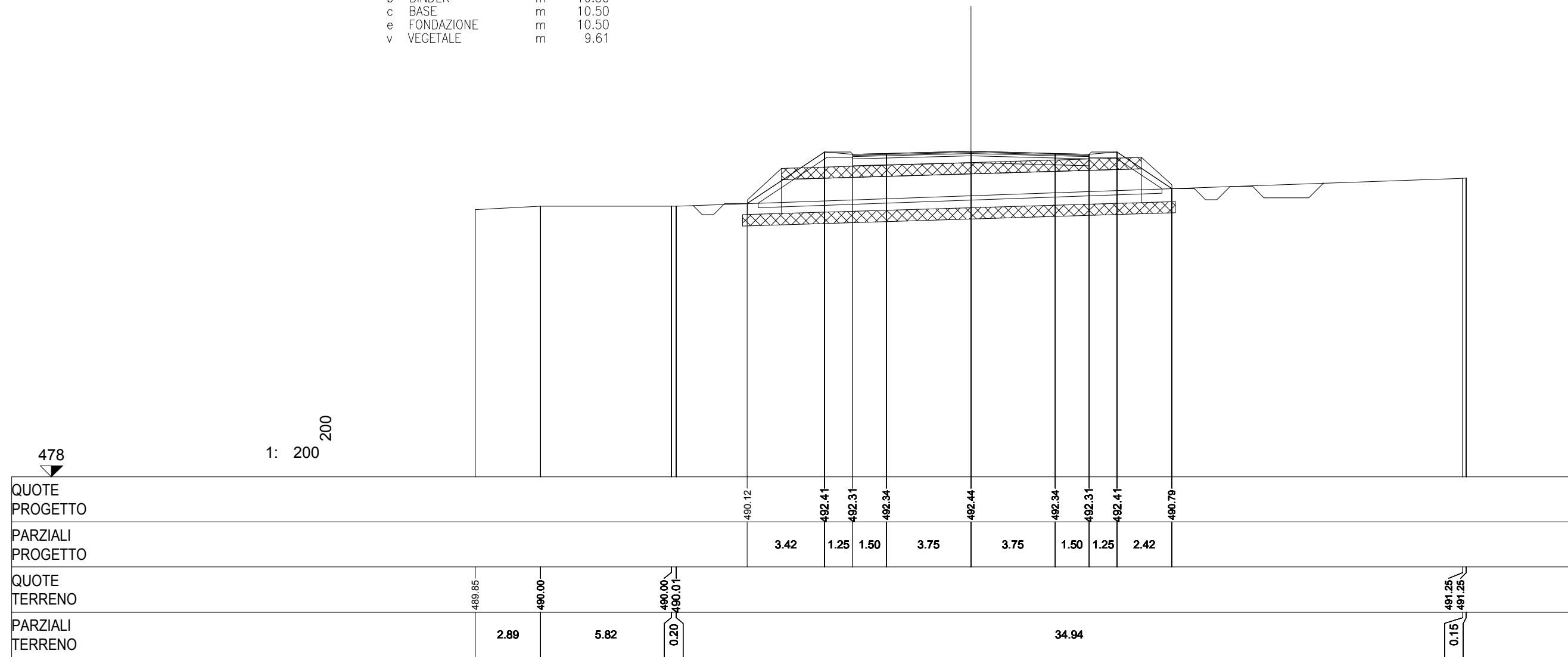


CIRCONVALLAZIONE

A	RILEVATI	m ²	23.14
C	STERRO FOSSI	m ²	2.56
SC	SCOTICO	m ²	3.59
a	USURA	m	10.50
b	BINDER	m	10.50
c	BASE	m	10.50
e	FONDAZIONE	m	10.50
v	VEGETALE	m	9.61

SEZIONE TOMBINO T6

PROGRESSIVA 13363.42

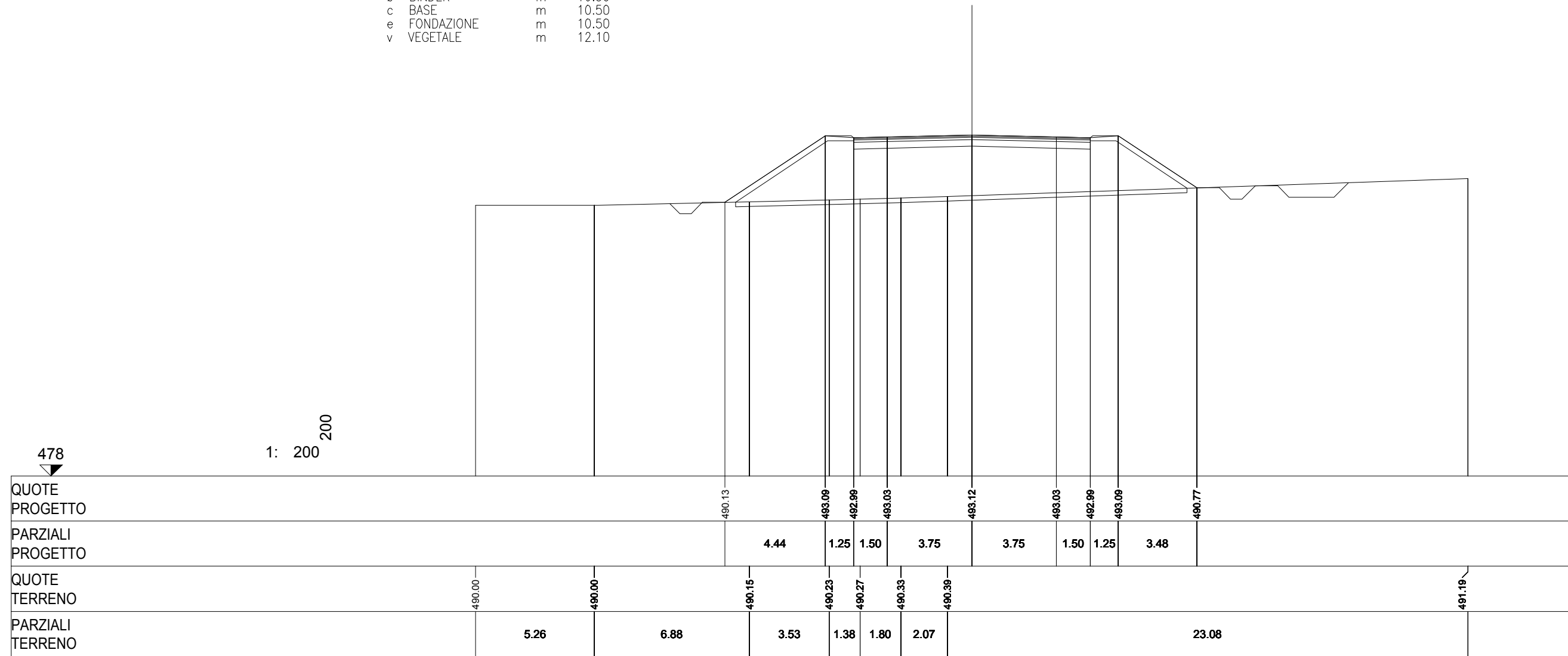


CIRCONVALLAZIONE

A	RILEVATI	m ²	36.66
C	STERRO FOSSI	m ²	2.59
SC	SCOTICO	m ²	2.36
a	USURA	m	10.50
b	BINDER	m	10.50
c	BASE	m	10.50
e	FONDAZIONE	m	10.50
v	VEGETALE	m	12.10

SEZIONE 78

PROGRESSIVA 13380.52



478

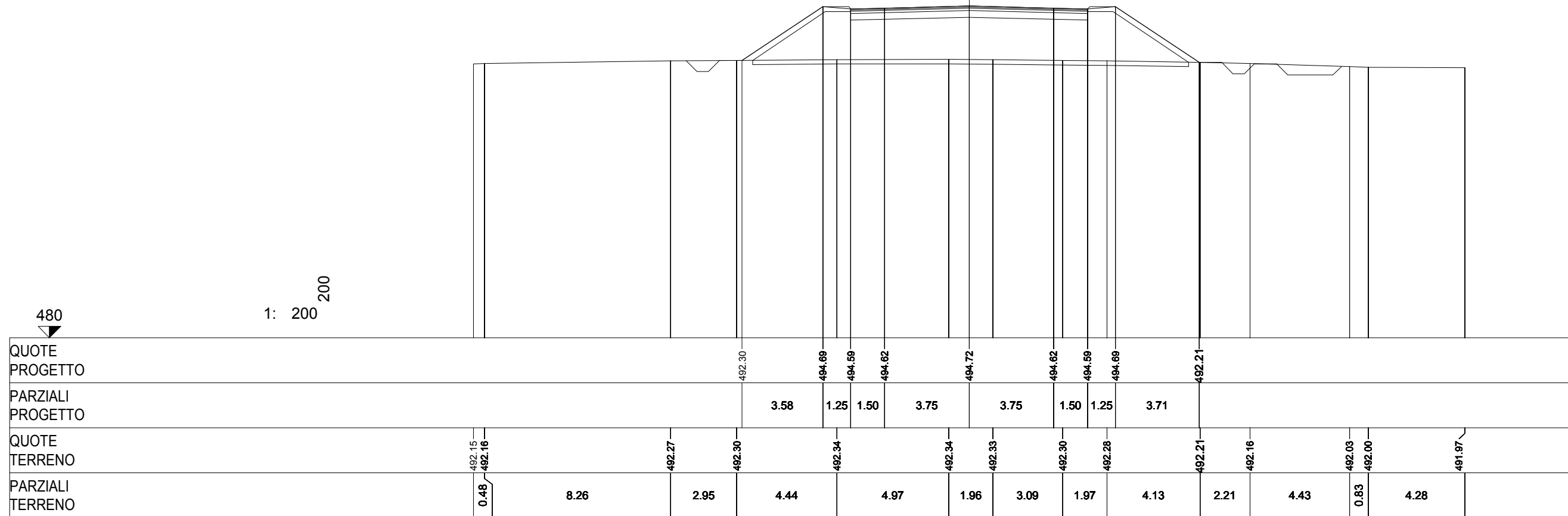
1: 200 200

CIRCONVALLAZIONE

A	RILEVATI	m ²	31.15
C	STERRO FOSSI	m ²	1.88
SC	SCOTICO	m ²	2.45
a	USURA	m	10.50
b	BINDER	m	10.50
c	BASE	m	10.50
e	FONDAZIONE	m	10.50
v	VEGETALE	m	11.34

SEZIONE 79

PROGRESSIVA 13420.52

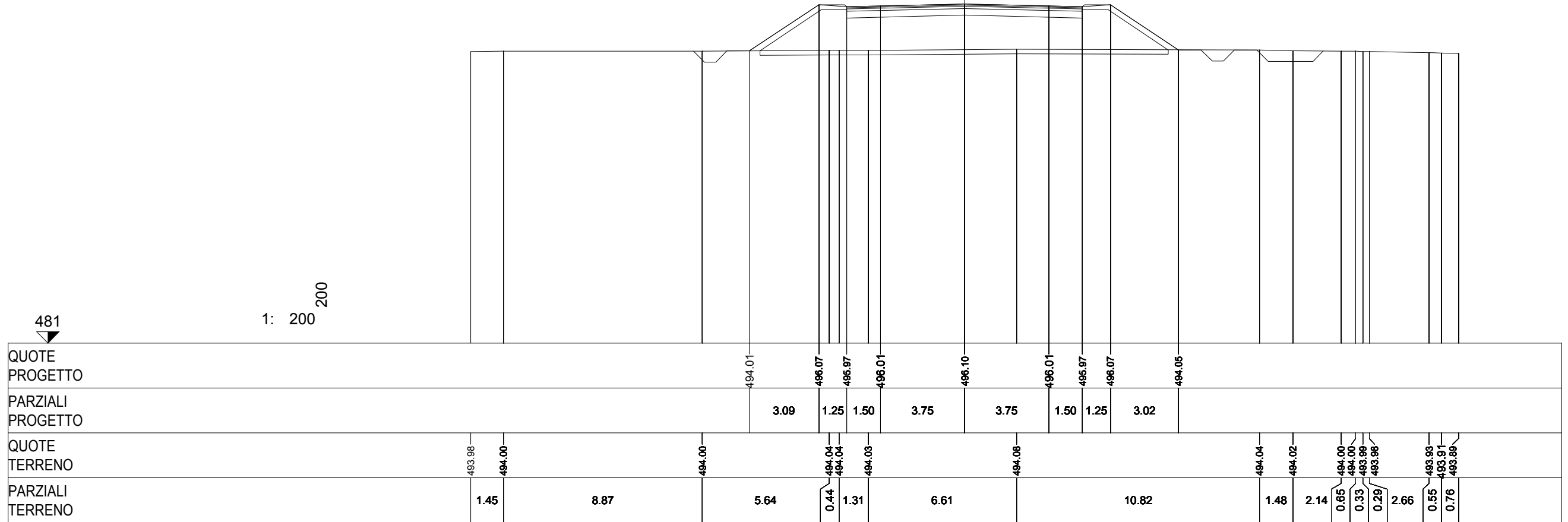


CIRCONVALLAZIONE

A	RILEVATI	m ²	24.41
C	STERRO FOSSI	m ²	1.55
SC	SCOTICO	m ²	1.95
a	USURA	m	10.50
b	BINDER	m	10.50
c	BASE	m	10.50
e	FONDAZIONE	m	10.50
v	VEGETALE	m	9.92

SEZIONE 80

PROGRESSIVA 13460.52

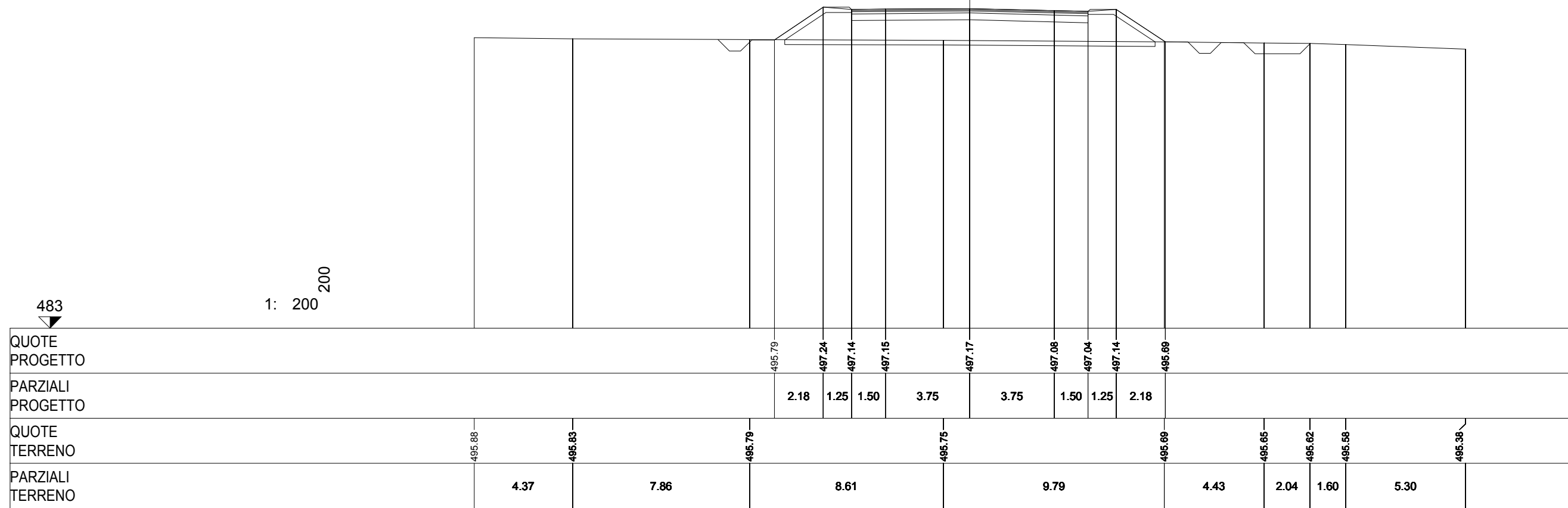


CIRCONVALLAZIONE

A	RILEVATI	m ²	14.37
C	STERRO FOSSI	m ²	1.66
SC	SCOTICO	m ²	2.58
a	USURA	m	10.50
b	BINDER	m	10.50
c	BASE	m	10.50
e	FONDAZIONE	m	10.50
v	VEGETALE	m	7.82

SEZIONE 81

PROGRESSIVA 13500.52



483

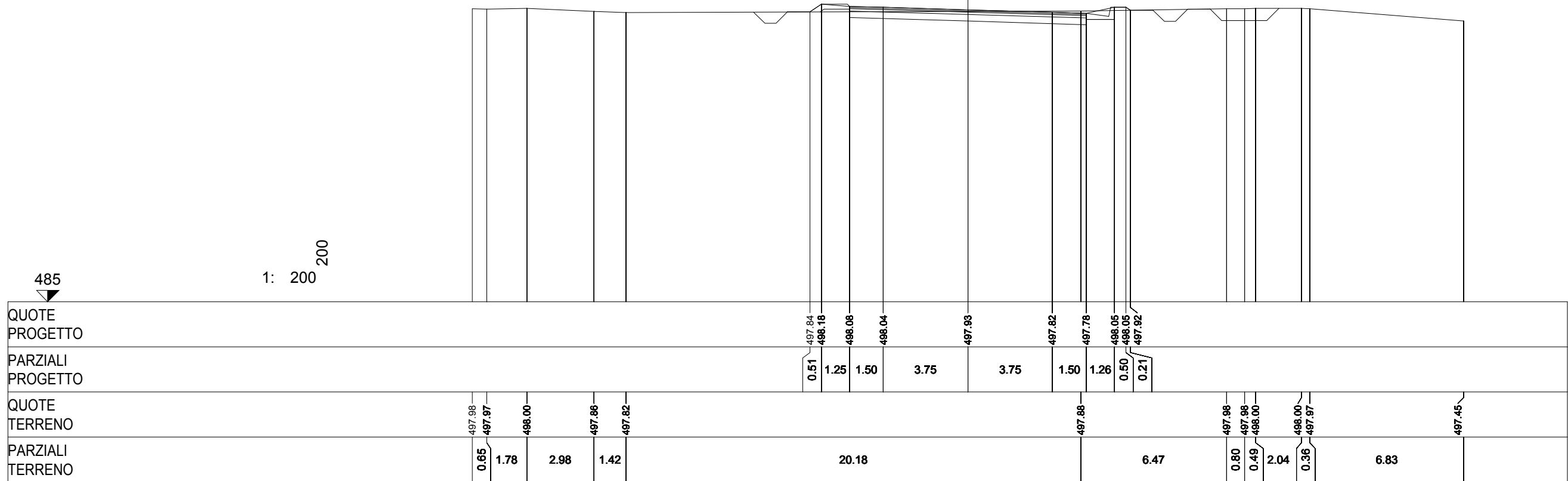
1: 200
200

CIRCONVALLAZIONE

A	RILEVATI	m ²	0.21
B	STERRO	m ²	5.04
C	STERRO FOSSI	m ²	2.37
a	USURA	m	10.50
b	BINDER	m	10.50
c	BASE	m	10.50
e	FONDAZIONE	m	10.50
v	VEGETALE	m	1.90

SEZIONE 82

PROGRESSIVA 13540.52



485

1: 200

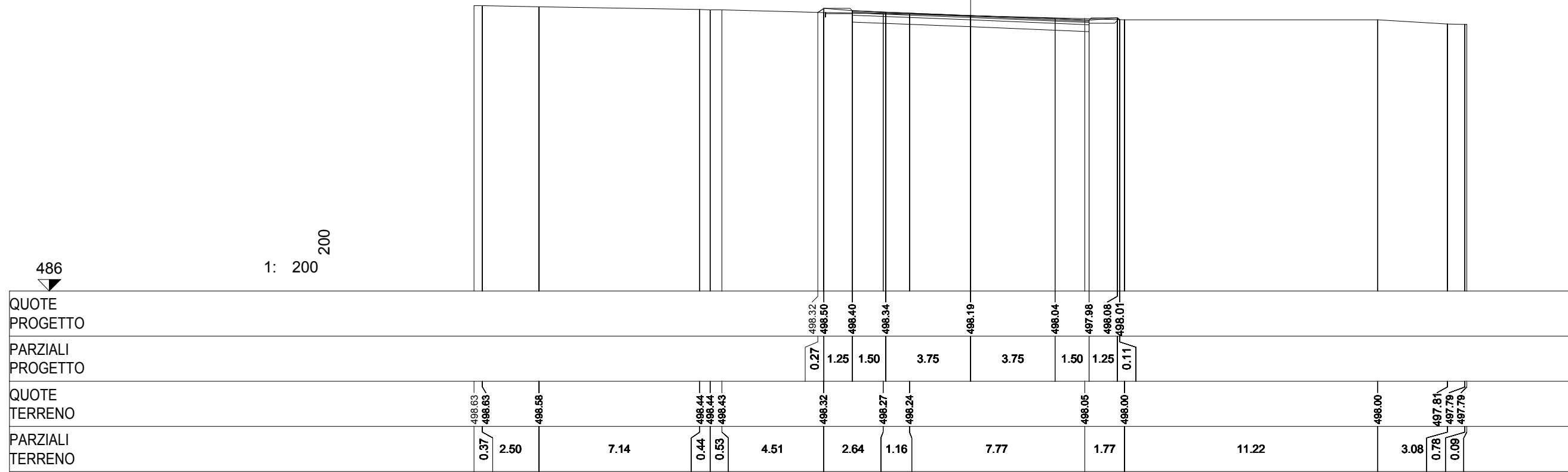
200

CIRCONVALLAZIONE

A	RILEVATI	m ²	0.04
B	STERRO	m ²	5.21
SC	SCOTICO	m ²	0.08
a	USURA	m	10.50
b	BINDER	m	10.50
c	BASE	m	10.50
e	FONDAZIONE	m	10.50
v	VEGETALE	m	3.03

SEZIONE ROTATORIA 7BIS

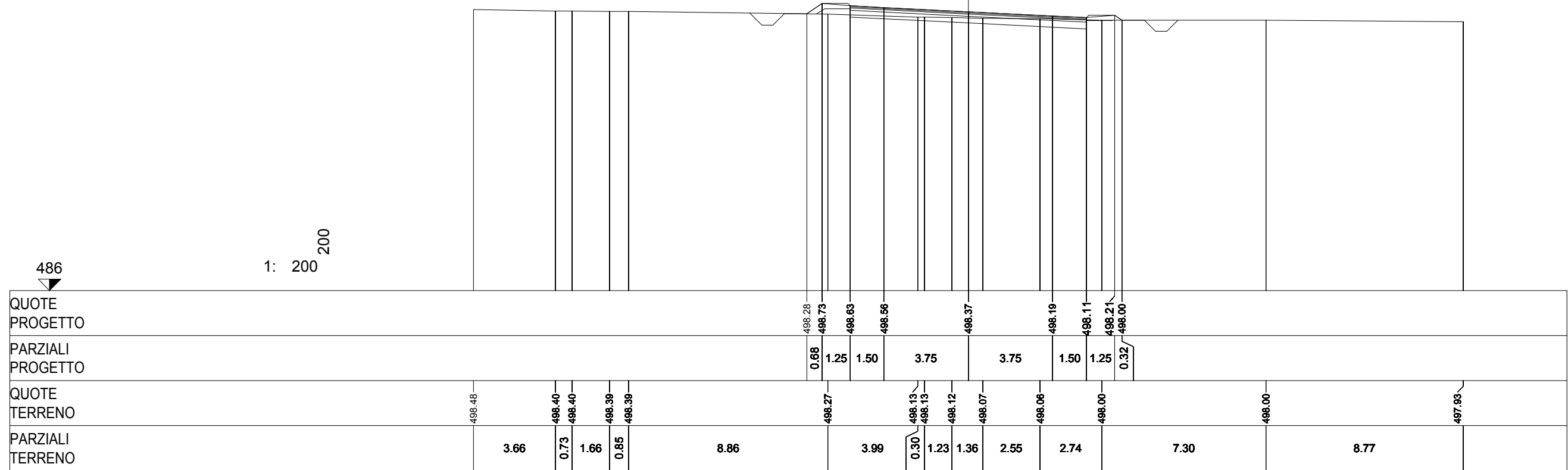
PROGRESSIVA 13560.51



CIRCONVALLAZIONE

A	RILEVATI	m	0.26
B	STERRO	m ²	2.51
C	STERRO FOSSI	m ²	1.03
a	USURA	m	10.50
b	BINDER	m	10.52
c	BASE	m	10.52
e	FONDAZIONE	m	10.52
v	VEGETALE	m	3.78

SEZIONE 83
PROGRESSIVA 13580.52

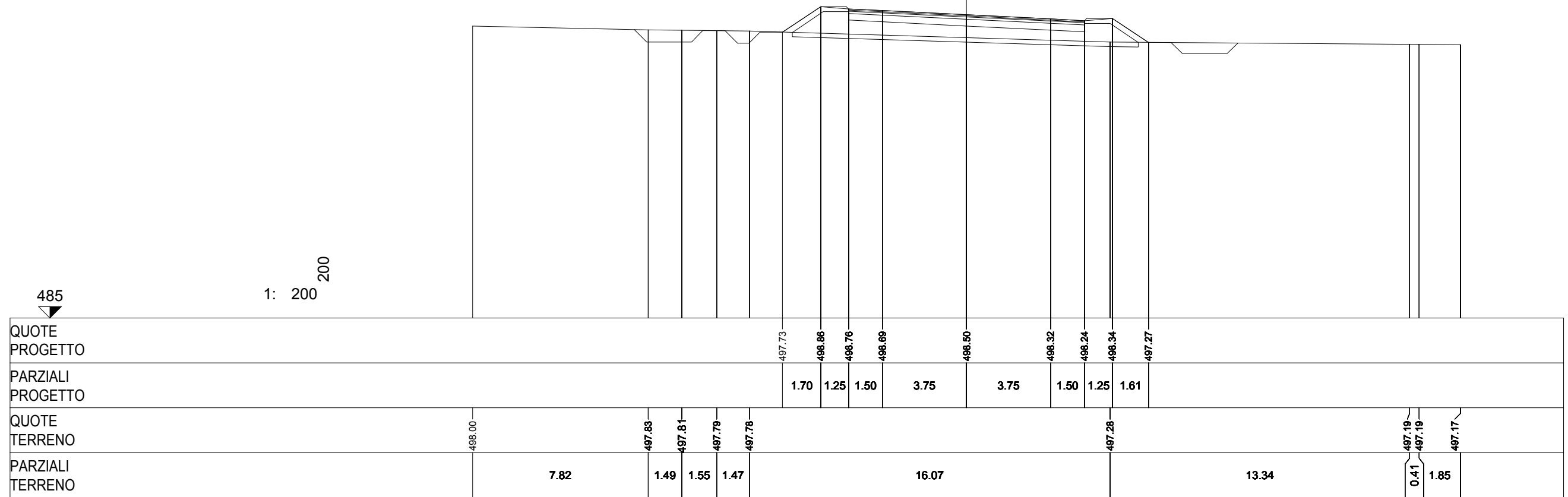


CIRCONVALLAZIONE

A	RILEVATI	m ²	8.68
C	STERRO FOSSI	m ²	2.95
SC	SCOTICO	m ²	1.67
a	USURA	m	10.50
b	BINDER	m	10.52
c	BASE	m	10.52
e	FONDAZIONE	m	10.52
v	VEGETALE	m	6.55

SEZIONE 84

PROGRESSIVA 13620.52



CIRCONVALLAZIONE

A	RILEVATI	m ²	0.71
B	STERRO	m ²	0.72
C	STERRO FOSSI	m ²	3.37
SC	SCOTICO	m ²	1.83
a	USURA	mm	10.50
b	BINDER	mm	10.52
c	BASE	mm	10.52
e	FONDAZIONE	mm	10.52
v	VEGETALE	m	4.29

SEZIONE 85

PROGRESSIVA 13660.52

486

1: 200

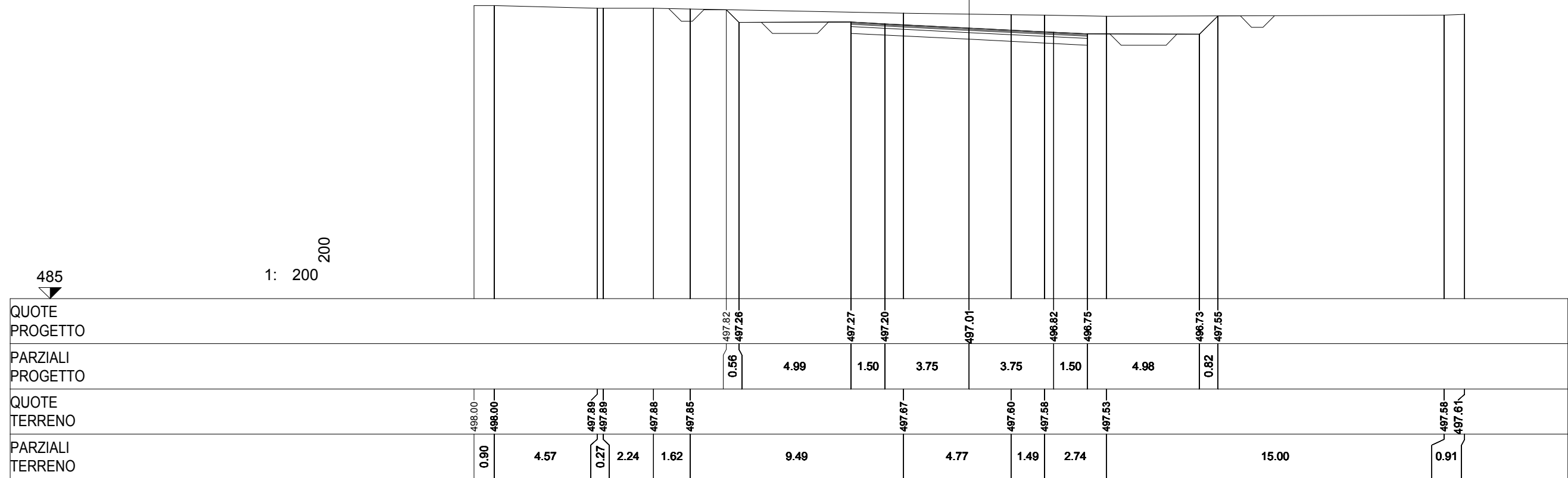
QUOTE PROGETTO			498.24	498.68	498.58	498.50		498.32		498.13	498.06	498.16	497.65	
PARZIALI PROGETTO			0.66	1.25	1.50	3.75		3.75		1.50	1.25	0.76		
QUOTE TERRENO	499.25		498.46	498.35		498.00		497.90		497.76			496.97	
PARZIALI TERRENO		11.03	1.91	5.90	3.10	4.87		17.19						

CIRCONVALLAZIONE

B	STERRO	m ²	18.70
C	STERRO FOSSI	m ²	1.06
a	USURA	m	10.50
b	BINDER	m	10.52
c	BASE	m	10.52
e	FONDAZIONE	m	10.52

SEZIONE 87

PROGRESSIVA 13740.52



485

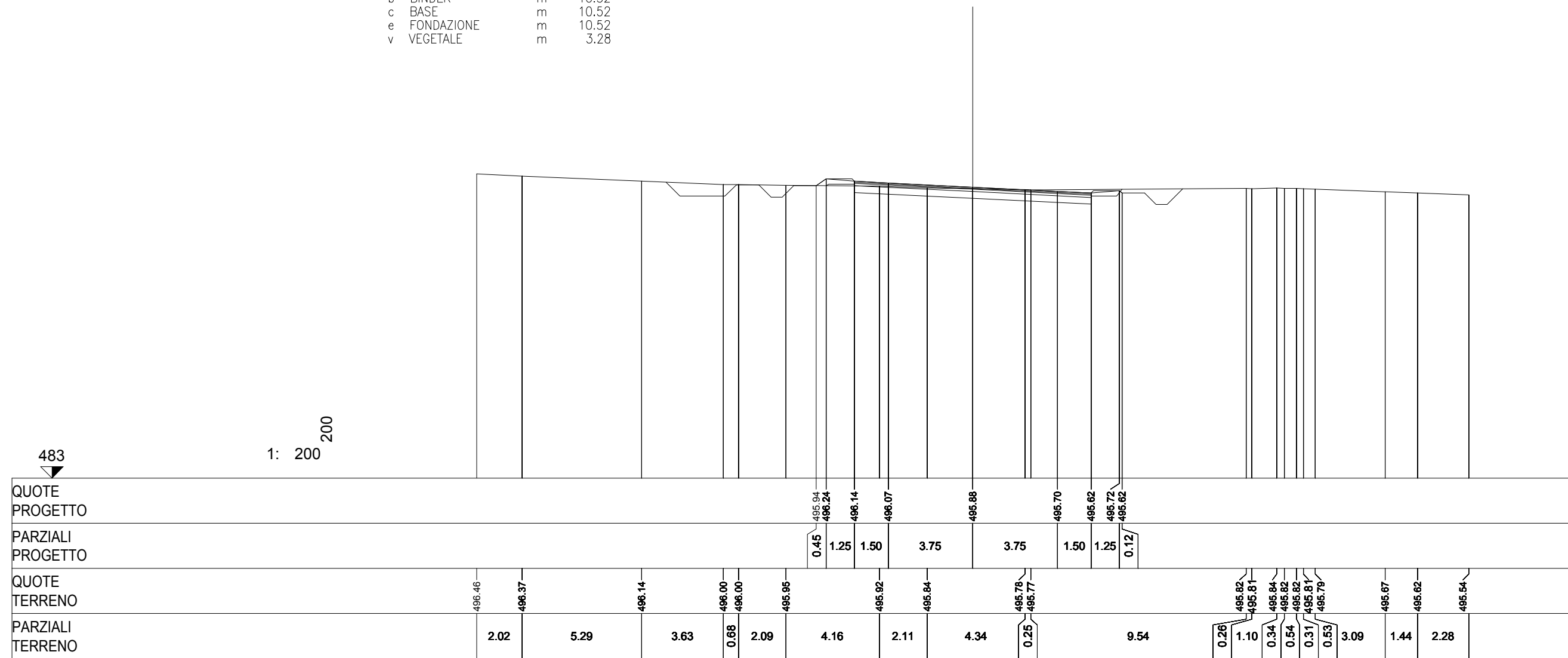
1: 200
200

CIRCONVALLAZIONE

A	RILEVATI	m ²	0.09
B	STERRO	m ²	5.07
C	STERRO FOSSI	m ²	2.71
a	USURA	m	10.50
b	BINDER	m	10.52
c	BASE	m	10.52
e	FONDAZIONE	m	10.52
v	VEGETALE	m	3.28

SEZIONE 88

PROGRESSIVA 13780.52

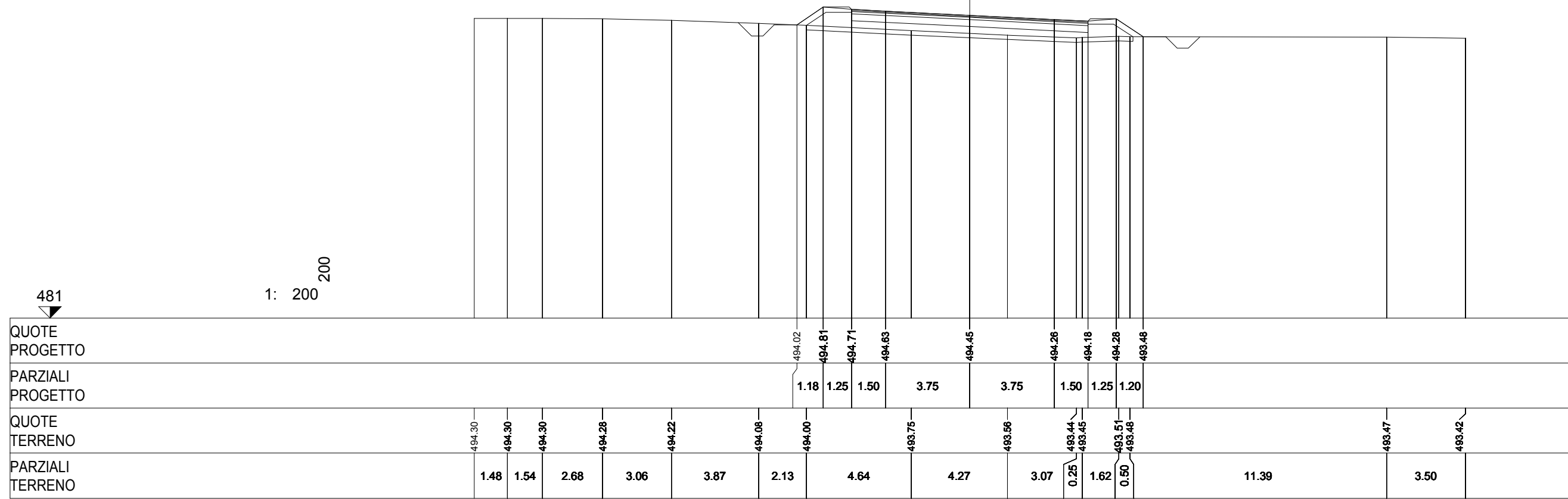


CIRCONVALLAZIONE

A	RILEVATI	m ²	5.07
C	STERRO FOSSI	m ²	1.09
SC	SCOTICO	m ²	2.60
a	USURA	m	10.50
b	BINDER	m	10.52
c	BASE	m	10.52
e	FONDAZIONE	m	10.52
v	VEGETALE	m	5.44

SEZIONE 89

PROGRESSIVA 13820.52

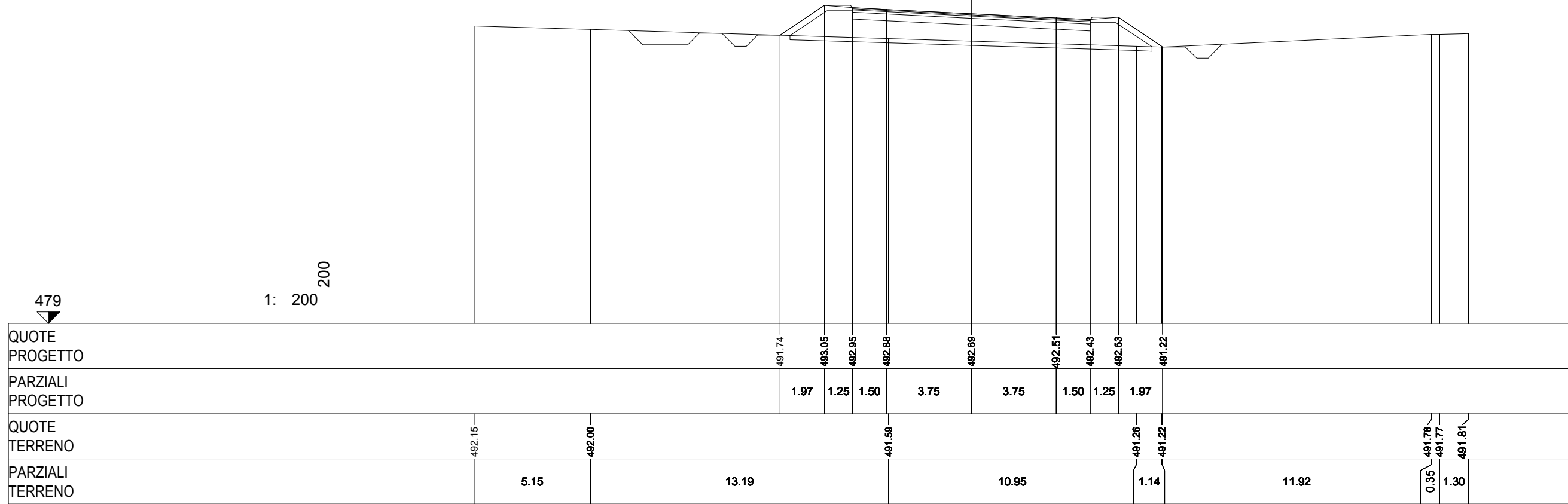


CIRCONVALLAZIONE

A	RILEVATI	m ²	11.66
C	STERRO FOSSI	m ²	2.71
SC	SCOTICO	m ²	2.69
a	USURA	m	10.50
b	BINDER	m	10.52
c	BASE	m	10.52
e	FONDAZIONE	m	10.52
v	VEGETALE	m	7.32

SEZIONE 90

PROGRESSIVA 13860.52

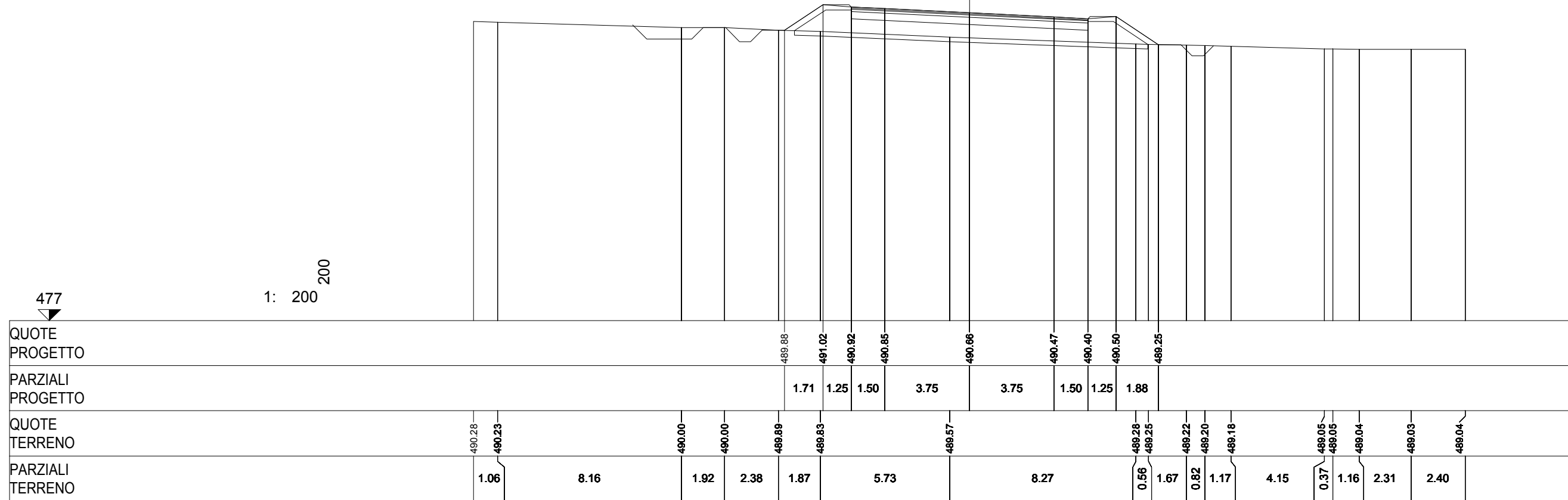


CIRCONVALLAZIONE

A	RILEVATI	m ²	9.81
C	STERRO FOSSI	m ²	2.20
SC	SCOTICO	m ²	2.13
a	USURA	m	10.50
b	BINDER	m	10.52
c	BASE	m	10.52
e	FONDAZIONE	m	10.52
v	VEGETALE	m	6.90

SEZIONE 91

PROGRESSIVA 13900.52

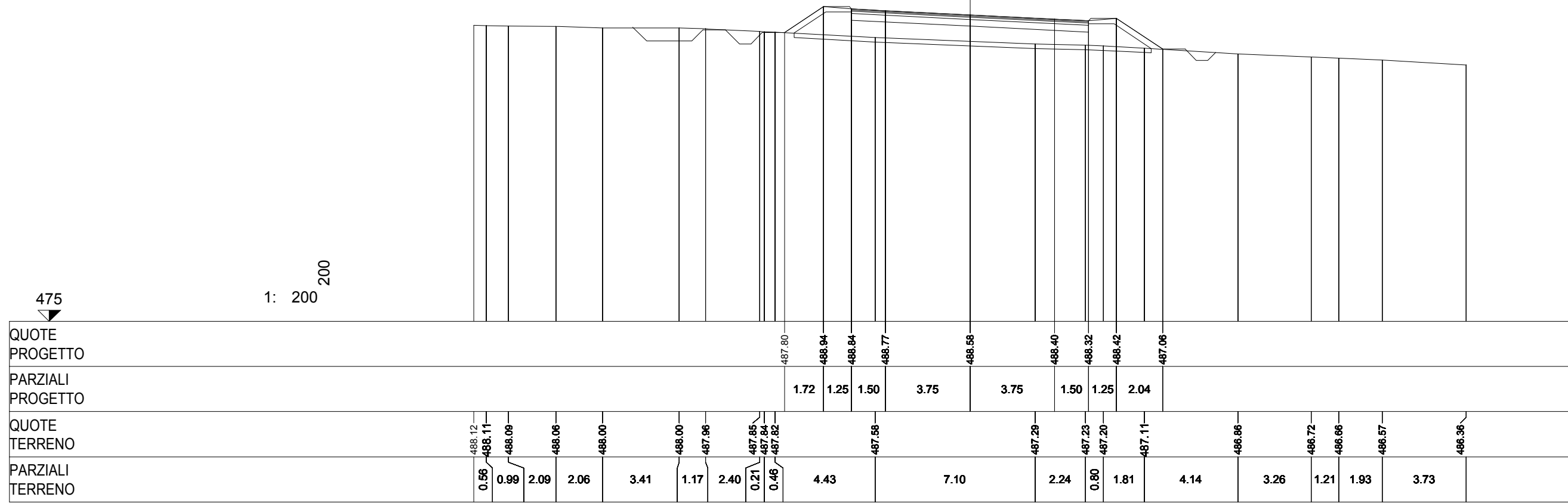


CIRCONVALLAZIONE

A	RILEVATI	m ²	10.88
C	STERRO FOSSI	m ²	2.47
SC	SCOTICO	m ²	2.29
a	USURA	m	10.52
b	BINDER	m	10.52
c	BASE	m	10.52
e	FONDAZIONE	m	10.52
v	VEGETALE	m	7.09

SEZIONE 92

PROGRESSIVA 13940.52

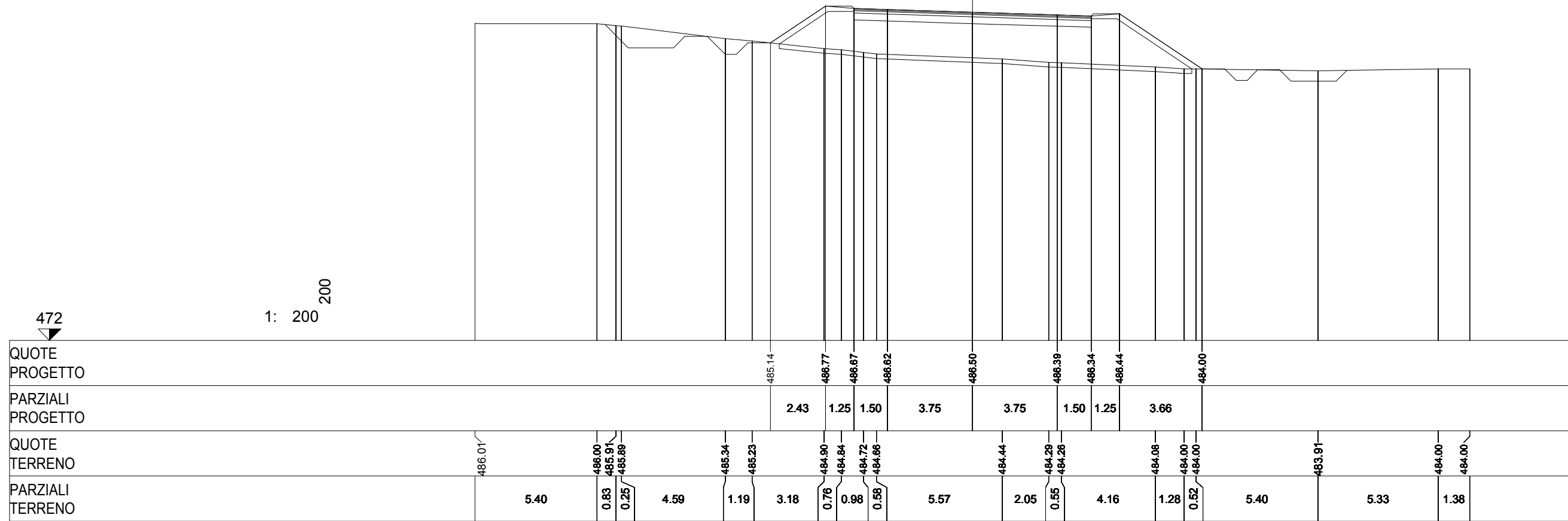


CIRCONVALLAZIONE

A	RILEVATI	m ²	25.49
C	STERRO FOSSI	m ²	4.44
SC	SCOTICO	m ²	1.89
a	USURA	m	10.50
b	BINDER	m	10.50
c	BASE	m	10.50
e	FONDAZIONE	m	10.50
v	VEGETALE	m	9.91

SEZIONE 93

PROGRESSIVA 13980.52

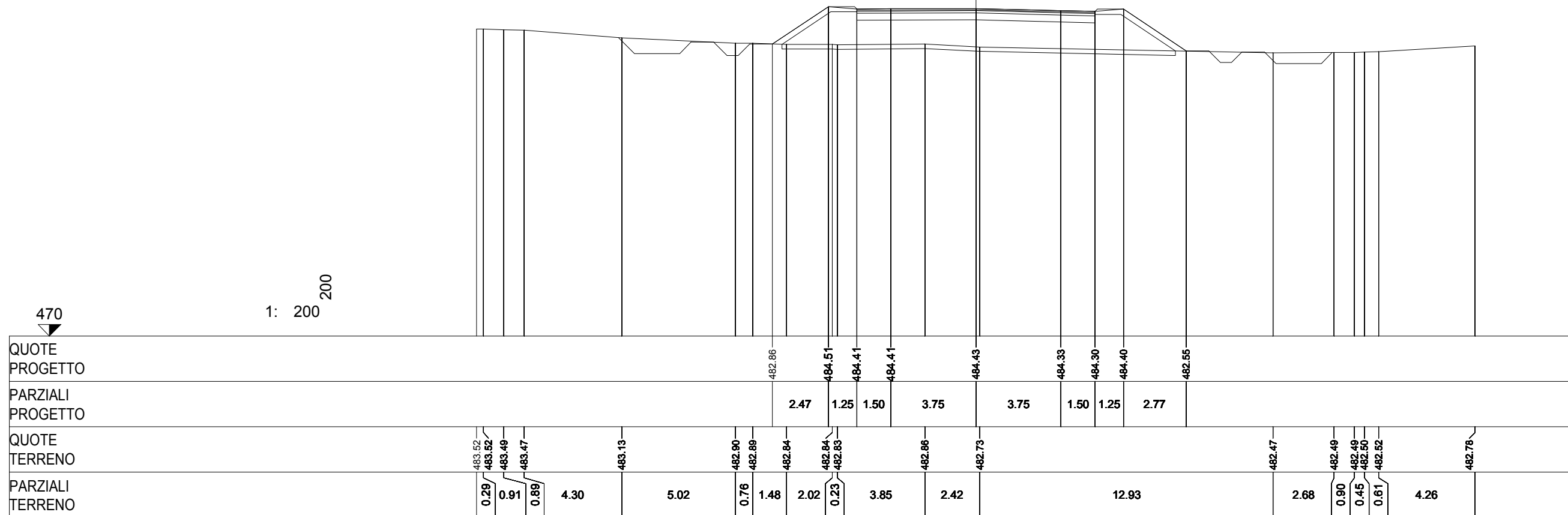


CIRCONVALLAZIONE

A	RILEVATI	m ²	18.81
C	STERRO FOSSI	m ²	3.32
SC	SCOTICO	m ²	2.35
a	USURA	m	10.50
b	BINDER	m	10.50
c	BASE	m	10.50
e	FONDAZIONE	m	10.50
v	VEGETALE	m	8.88

SEZIONE 94

PROGRESSIVA 14020.52



470

1: 200

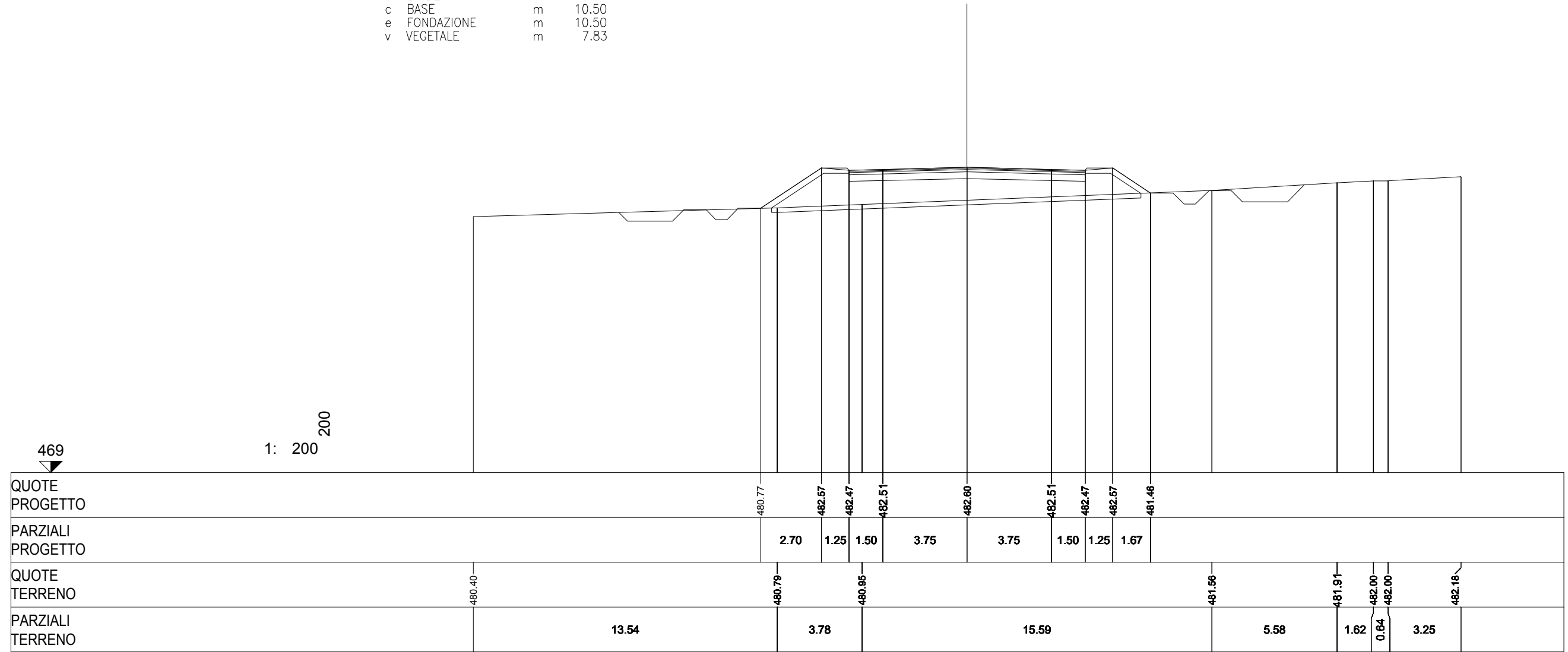
200

CIRCONVALLAZIONE

A	RILEVATI	m ²	14.56
C	STERRO FOSSI	m ²	3.82
SC	SCOTICO	m ²	2.03
a	USURA	m	10.50
b	BINDER	m	10.50
c	BASE	m	10.50
e	FONDAZIONE	m	10.50
v	VEGETALE	m	7.83

SEZIONE 95

PROGRESSIVA 14060.52

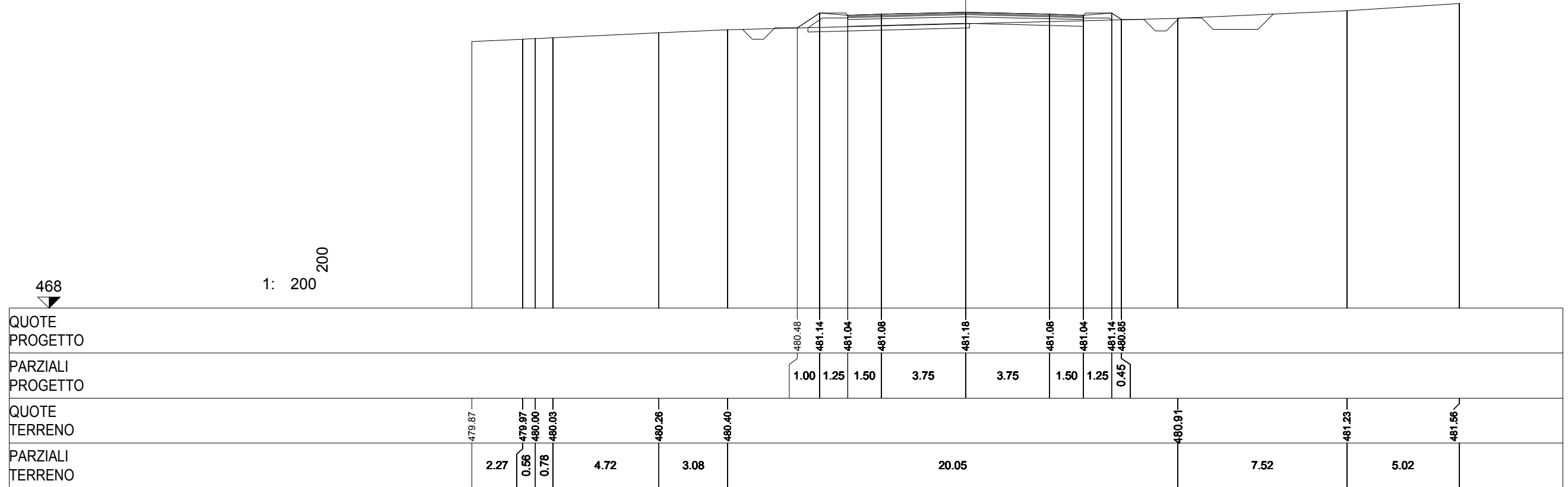


CIRCONVALLAZIONE

A	RILEVATI	3.33	0.75
B	STERRO	3.33	0.66
C	STERRO FOSSI	3.33	3.50
SC	SCOTICO	3.33	1.44
a	USURA	3.33	10.50
b	BINDER	3.33	10.50
c	BASE	3.33	10.50
e	FONDAZIONE	3.33	10.50
v	VEGETALE	3.33	4.32

SEZIONE 96

PROGRESSIVA 14100.52



CIRCONVALLAZIONE

B	STERRO	m ²	25.27
C	STERRO FOSSI	m ²	3.68
a	USURA	m	17.50
b	BINDER	m	17.50
c	BASE	m	17.50
e	FONDAZIONE	m	17.50

SEZIONE 97

PROGRESSIVA 14140.52



CIRCONVALLAZIONE

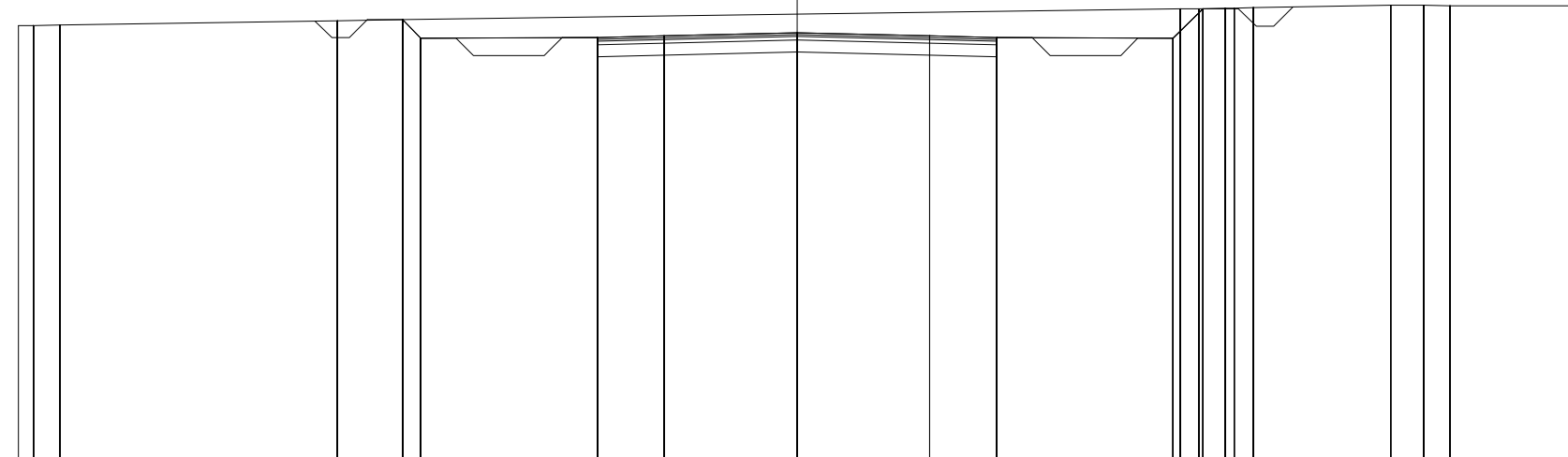
B	STERRO	m ²	19.85
C	STERRO FOSSI	m ²	3.45
a	USURA	mm	11.28
b	BINDER	mm	11.28
c	BASE	mm	11.28
e	FONDAZIONE	m	11.28

SEZIONE 98

PROGRESSIVA 14180.52

467

1: 200
200



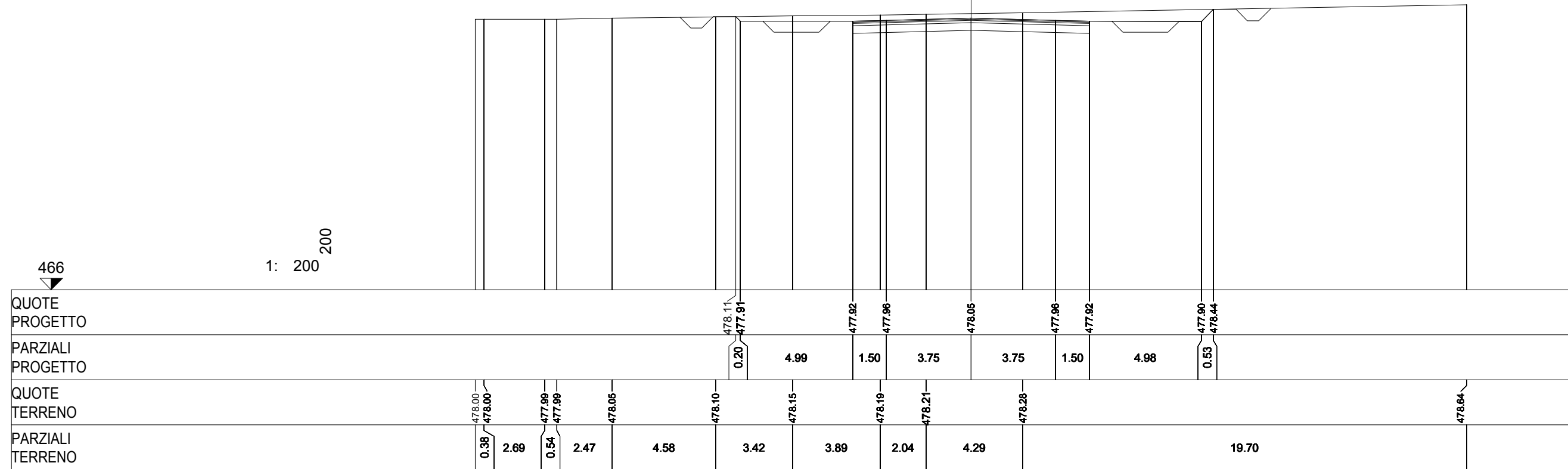
QUOTE PROGETTO				479.44	479.94	479.98	479.08	479.98	479.94	479.91	479.76									
PARZIALI PROGETTO				0.52	4.99	1.89	3.75	3.75	1.89	4.98	0.85									
QUOTE TERRENO	479.28	479.28	479.30	479.41	479.44					479.75	479.76	479.77	479.77	479.78			479.85	479.85	479.84	479.84
PARZIALI TERRENO	0.43	0.74		7.85	1.83		21.97			0.52	0.75	0.25	0.55	3.87			0.93	0.75	3.56	

CIRCONVALLAZIONE

B	STERRO	m ²	12.10
C	STERRO FOSSI	m ²	3.69
a	USURA	m	10.50
b	BINDER	m	10.50
c	BASE	m	10.50
e	FONDAZIONE	m	10.50

SEZIONE 99

PROGRESSIVA 14220.52

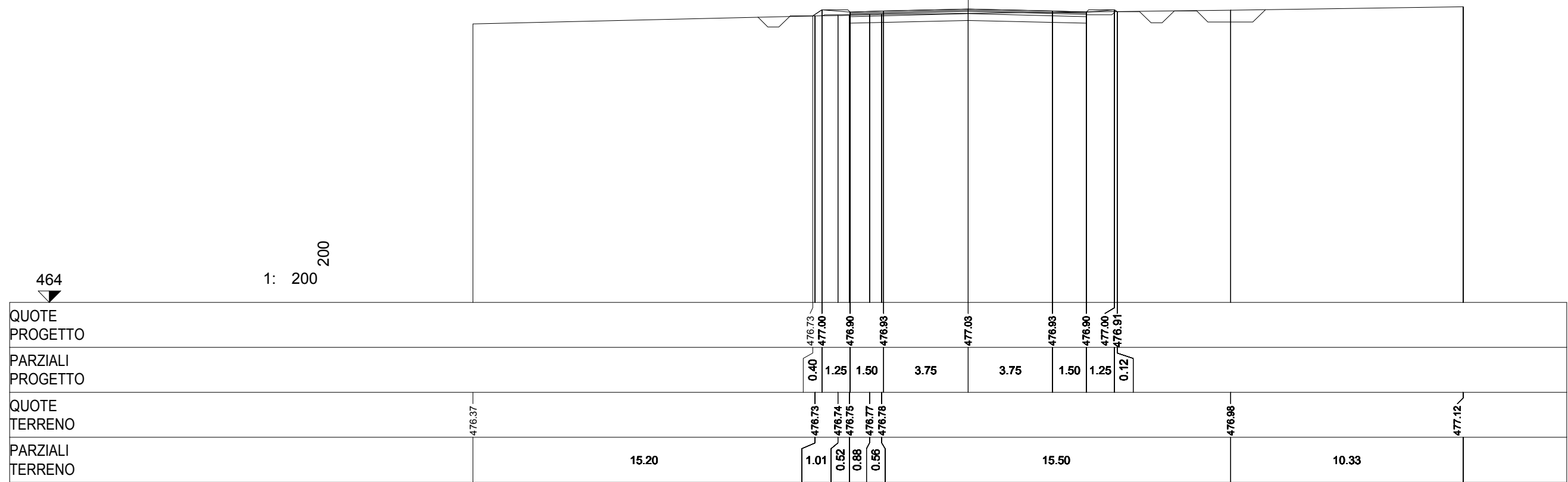


CIRCONVALLAZIONE

A	RILEVATI	m ²	0.04
B	STERRO	m ²	3.09
C	STERRO FOSSI	m ²	2.30
a	USURA	m	10.50
b	BINDER	m	10.50
c	BASE	m	10.50
e	FONDAZIONE	m	10.50
v	VEGETALE	m	3.21

SEZIONE 100

PROGRESSIVA 14260.52



464

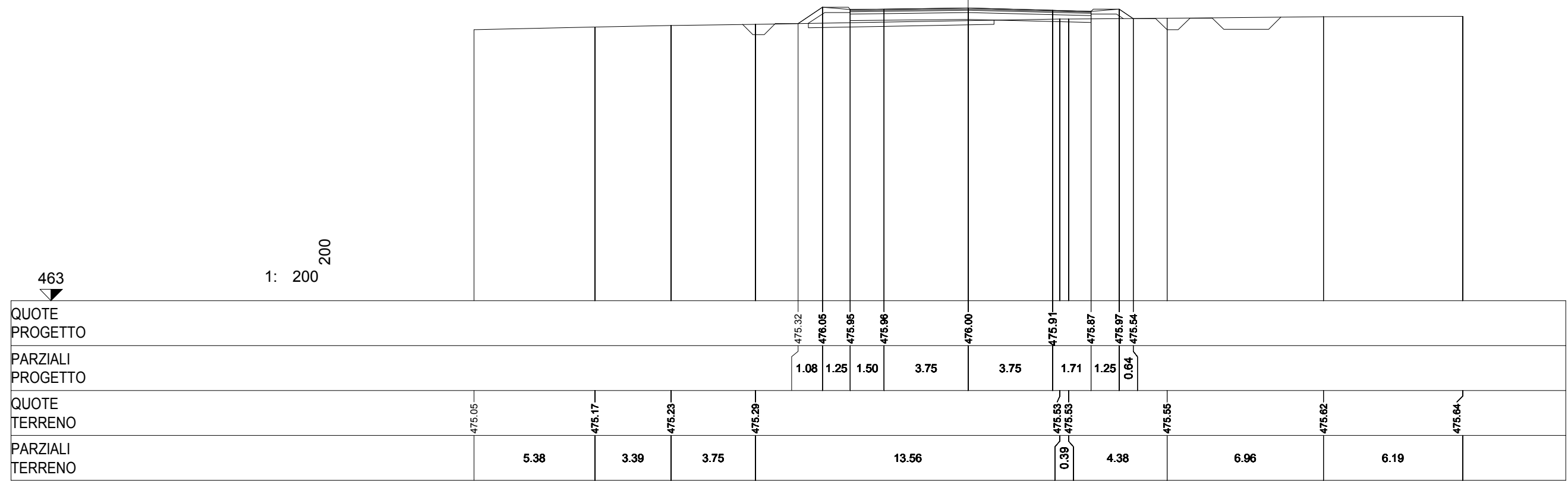
1: 200 200

CIRCONVALLAZIONE

A	RILEVATI	m ²	1.33
B	STERRO	m ²	0.37
C	STERRO FOSSI	m ²	2.18
SC	SCOTICO	m ²	1.65
a	USURA	m	10.71
b	BINDER	m	10.71
c	BASE	m	10.71
e	FONDAZIONE	m	10.71
v	VEGETALE	m	4.65

SEZIONE 101

PROGRESSIVA 14300.52



463

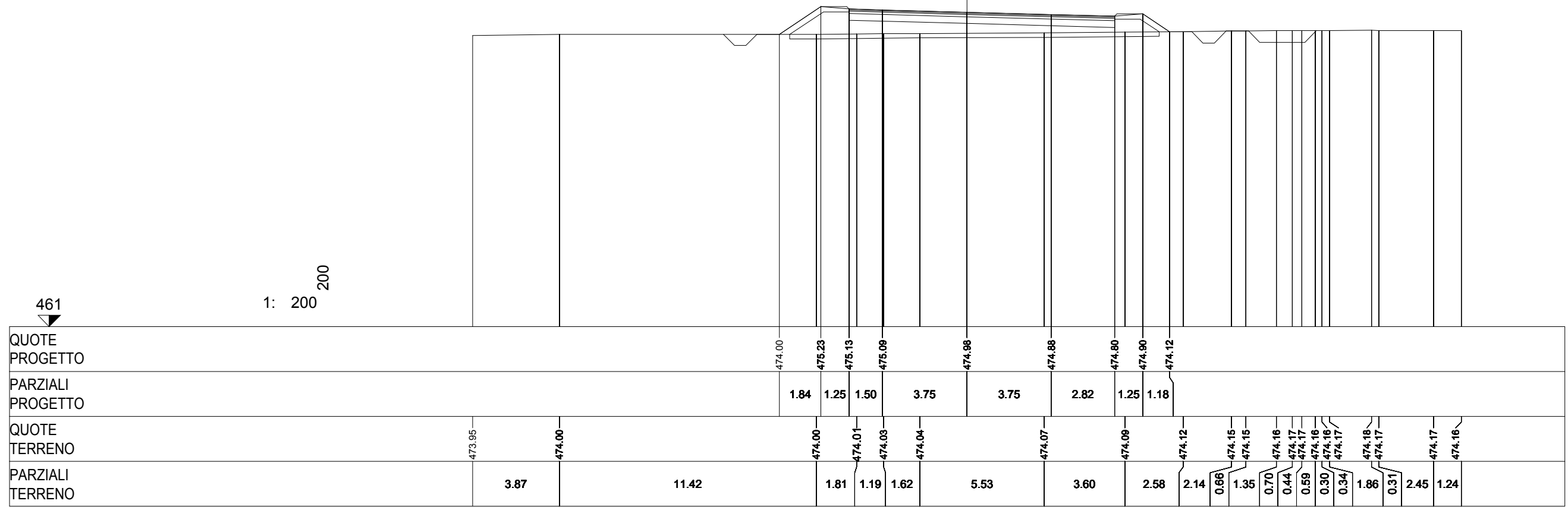
1: 200
200

CIRCONVALLAZIONE

A	RILEVATI	m ²	7.12
B	STERRO	m ²	0.05
C	STERRO FOSSI	m ²	2.32
SC	SCOTICO	m ²	1.83
a	USURA	m	11.82
b	BINDER	m	11.82
c	BASE	m	11.82
e	FONDAZIONE	m	11.82
v	VEGETALE	m	6.20

SEZIONE 102

PROGRESSIVA 14340.52

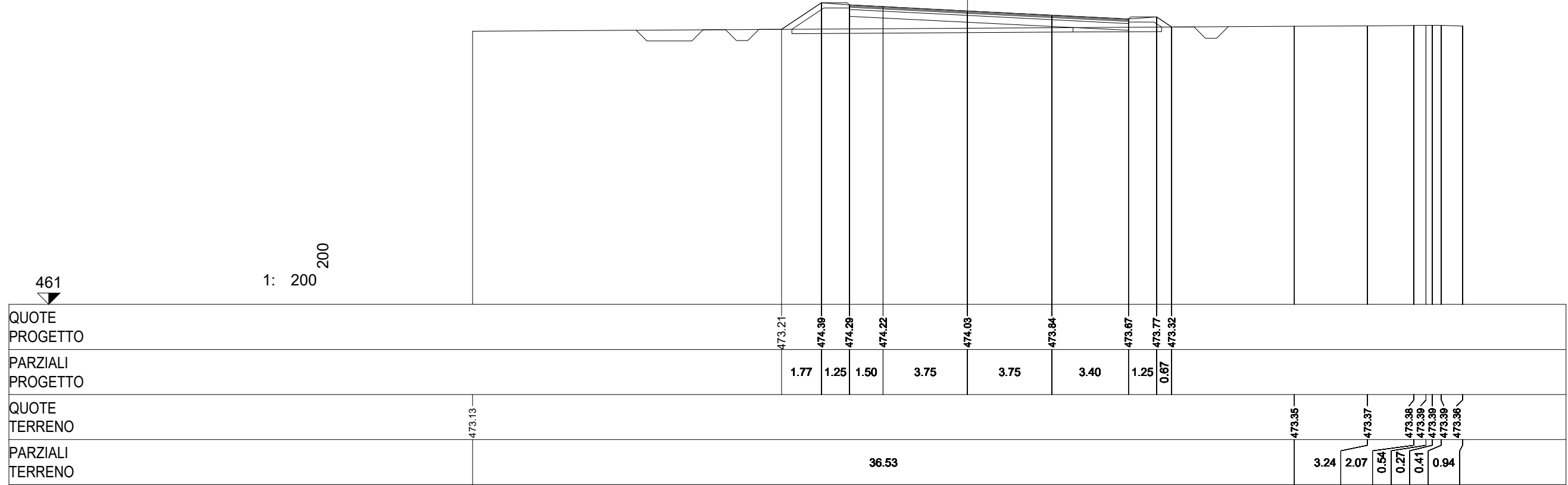


CIRCONVALLAZIONE

A	RILEVATI	m ²	4.81
B	STERRO	m ²	0.16
C	STERRO FOSSI	m ²	2.19
SC	SCOTICO	m ²	3.29
a	USURA	m	12.40
b	BINDER	m	12.42
c	BASE	m	12.42
e	FONDAZIONE	m	12.42
v	VEGETALE	m	5.52

SEZIONE 103

PROGRESSIVA 14380.52



461

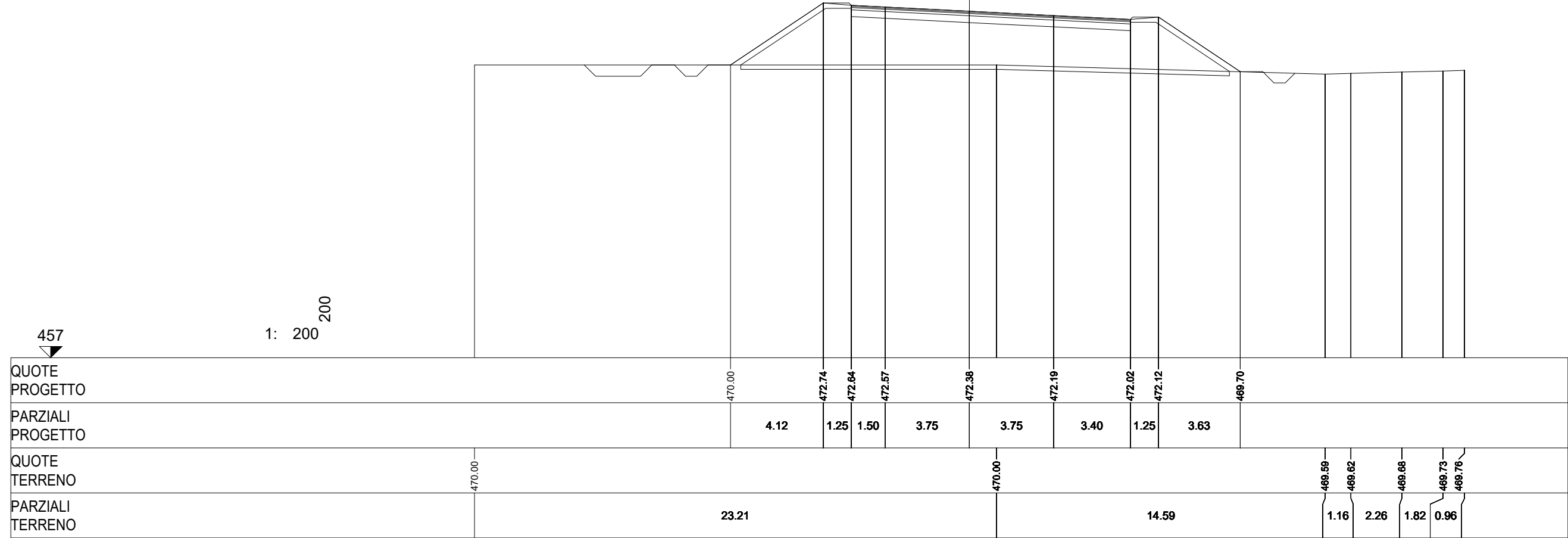
1: 200

CIRCONVALLAZIONE

A	RILEVATI	m ²	36.56
C	STERRO FOSSI	m ²	2.16
SC	SCOTICO	m ²	3.21
a	USURA	m	12.40
b	BINDER	m	12.42
c	BASE	m	12.42
e	FONDAZIONE	m	12.42
v	VEGETALE	m	11.89

SEZIONE 105

PROGRESSIVA 14460.52



CIRCONVALLAZIONE

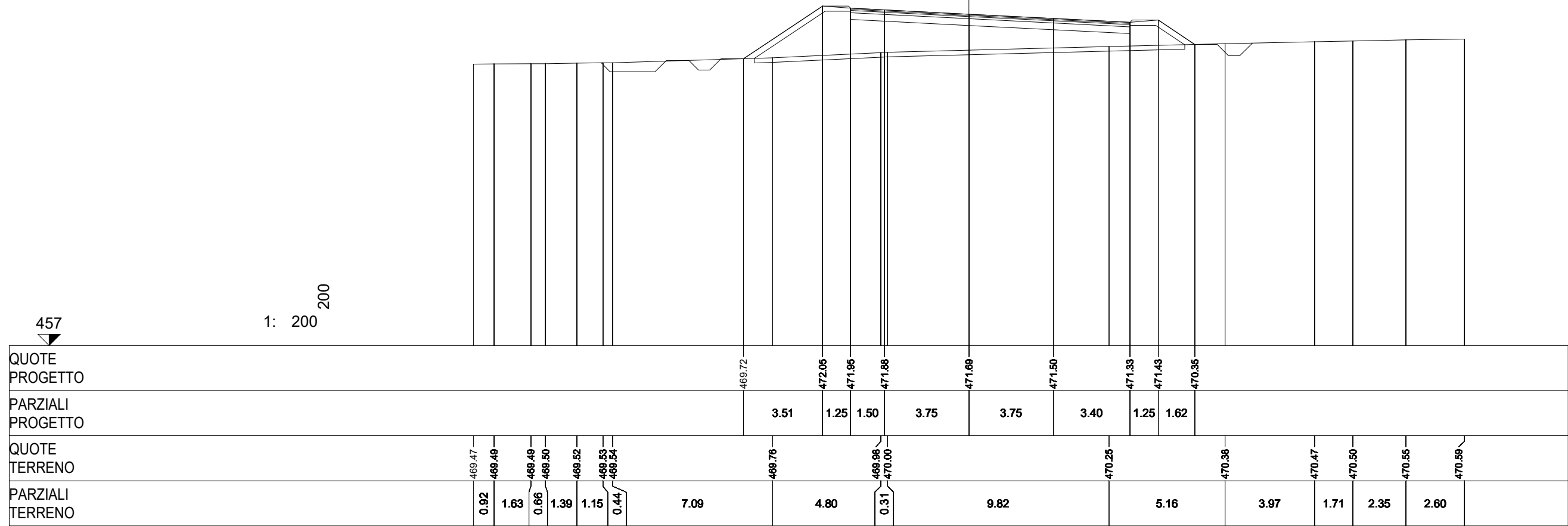
A	RILEVATI	3333	19.62
C	STERRO FOSSI	3333	1.86
SC	SCOTICO	3333	3.38
a	USURA	3333	12.40
b	BINDER	3333	12.42
c	BASE	3333	12.42
e	FONDAZIONE	3333	12.42
v	VEGETALE	3333	8.74

SEZIONE 106

PROGRESSIVA 14500.52

457

1: 200 200

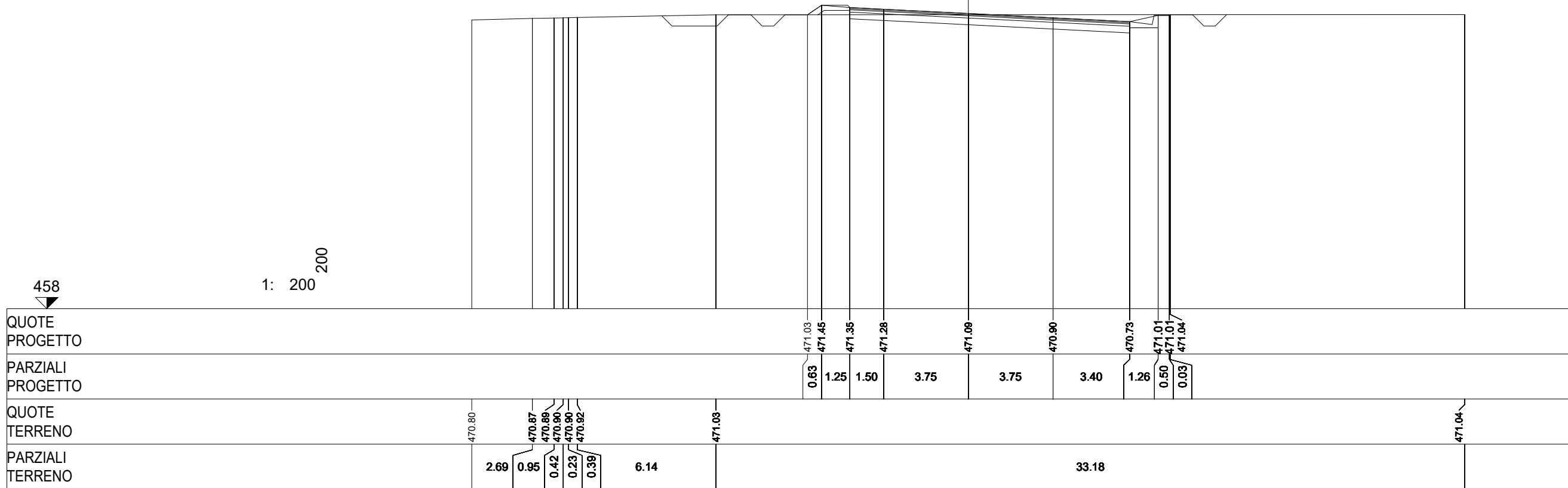


CIRCONVALLAZIONE

A	RILEVATI	m ²	0.25
B	STERRO	m ²	6.87
C	STERRO FOSSI	m ²	1.69
a	USURA	m	12.40
b	BINDER	m	12.42
c	BASE	m	12.42
e	FONDAZIONE	m	12.42
v	VEGETALE	m	2.05

SEZIONE 107

PROGRESSIVA 14540.52



CIRCONVALLAZIONE

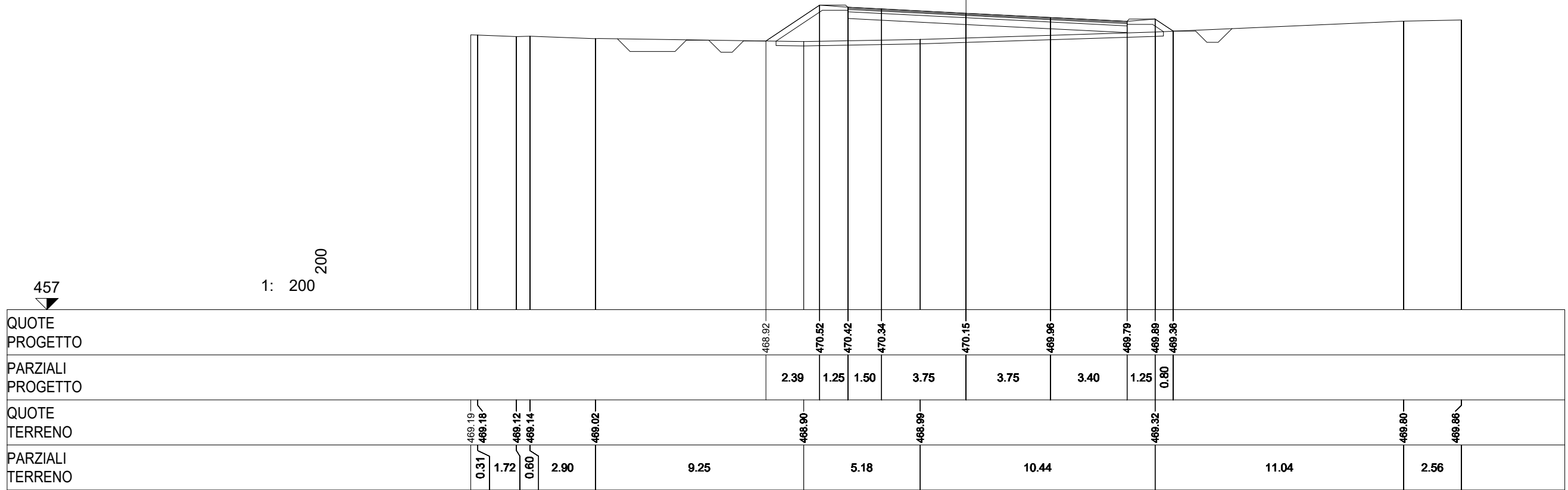
A	RILEVATI	m ²	9.60
C	STERRO FOSSI	m ²	3.32
SC	SCOTICO	m ²	2.24
a	USURA	m	12.40
b	BINDER	m	12.42
c	BASE	m	12.42
e	FONDAZIONE	m	12.42
v	VEGETALE	m	6.42

SEZIONE 109

PROGRESSIVA 14620.52

457

1: 200 200



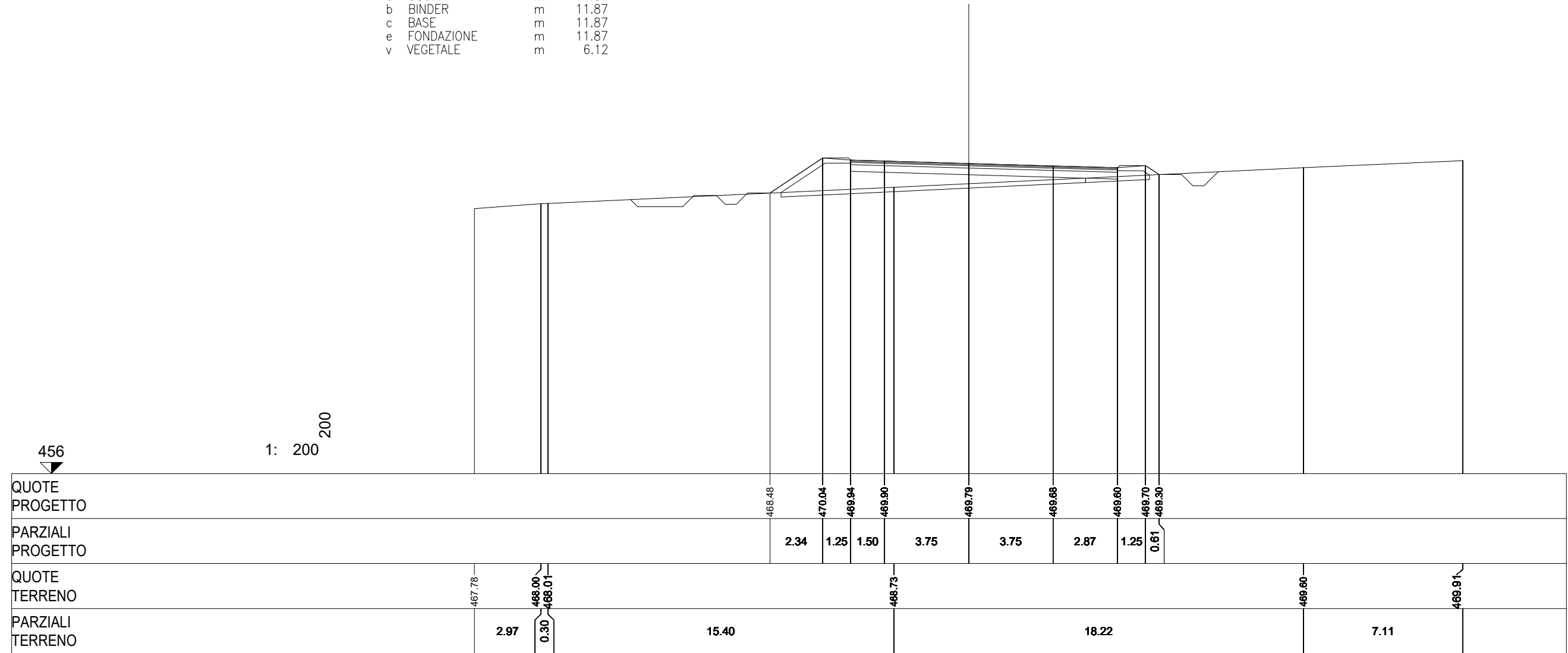
CIRCONVALLAZIONE

CIRCONVALLAZIONE

A	RILEVATI	m ²	7.04
B	STERRO	m ²	0.08
C	STERRO FOSSI	m ²	1.93
SC	SCOTICO	m ²	2.79
a	USURA	m	11.87
b	BINDER	m	11.87
c	BASE	m	11.87
e	FONDAZIONE	m	11.87
v	VEGETALE	m	6.12

SEZIONE 110

PROGRESSIVA 14660.52

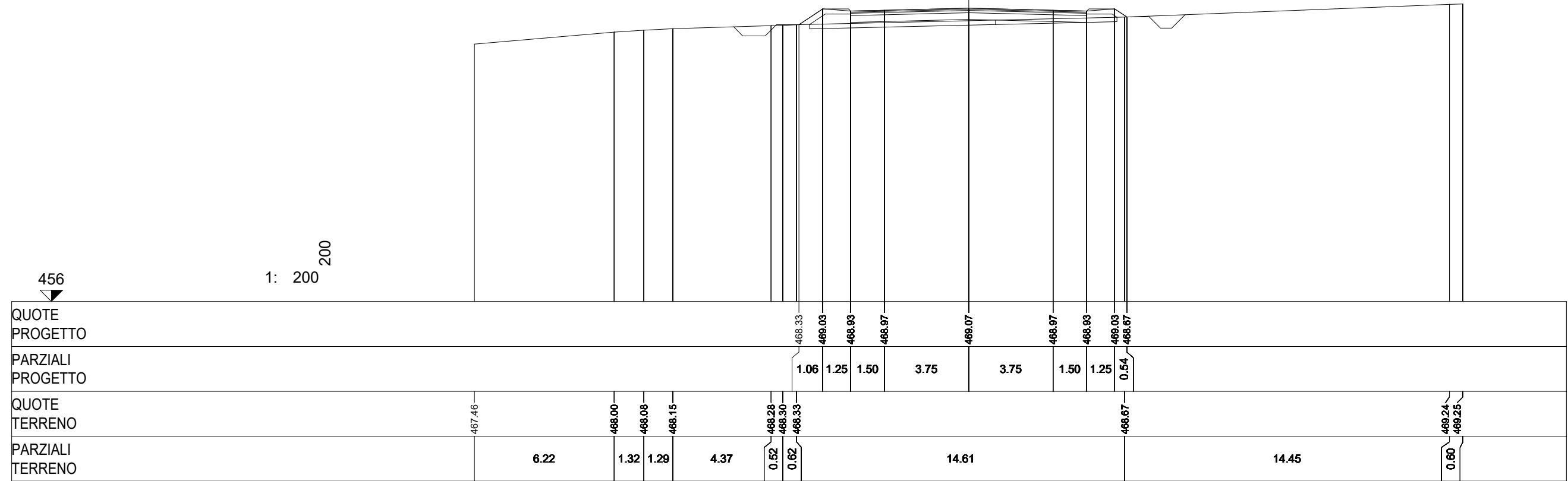


CIRCONVALLAZIONE

A	RILEVATI	m ²	1.16
B	STERRO	m ²	0.41
C	STERRO FOSSI	m ²	1.02
SC	SCOTICO	m ²	2.63
a	USURA	m	10.50
b	BINDER	m	10.50
c	BASE	m	10.50
e	FONDAZIONE	m	10.50
v	VEGETALE	m	4.50

SEZIONE 112

PROGRESSIVA 14740.52




CIRCONVALLAZIONE

A	RILEVATI	m ²	20.39
C	STERRO FOSSI	m ²	0.95
SC	SCOTICO	m ²	2.31
a	USURA	m	10.50
b	BINDER	m	10.50
c	BASE	m	10.50
e	FONDAZIONE	m	10.50
v	VEGETALE	m	9.50

SEZIONE 113

PROGRESSIVA 14780.52

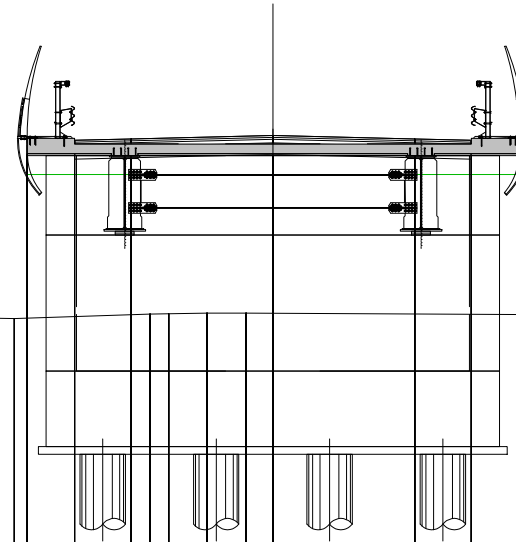


CIRCONVALLAZIONE

a USURA m 10.50
 b BINDER m 10.50
 c BASE m 10.50
 e FONDAZIONE m 10.50
 v VEGETALE m 2.58

SEZIONE 114

PROGRESSIVA 14820.52



451

1: 200

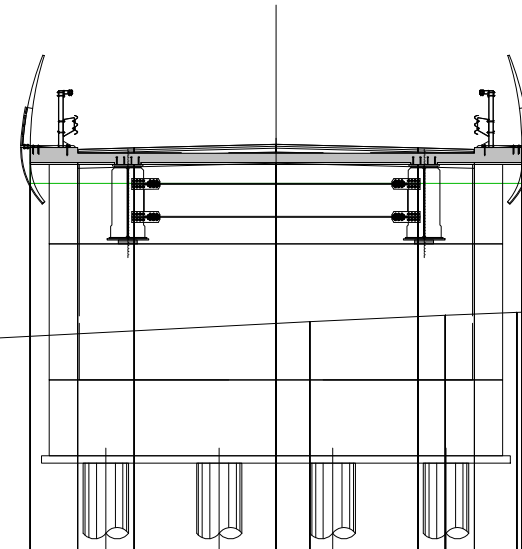
QUOTE PROGETTO			467.36	468.36	468.26	468.30	468.40	468.30	468.26	467.36	468.36		
PARZIALI PROGETTO			1.25	1.50	3.75	3.75	1.50	1.25					
QUOTE TERRENO	463.82		463.55	463.67	463.88	463.69	463.69	463.65	463.64	463.60	463.78		
PARZIALI TERRENO		15.16	3.59	0.49	1.02	1.03	8.21	2.07	8.21	4.22			

CIRCONVALLAZIONE

a	USURA	m	10.50
b	BINDER	m	10.50
c	BASE	m	10.50
e	FONDAZIONE	m	10.50
v	VEGETALE	m	2.58

SEZIONE 115

PROGRESSIVA 14860.52



451

1: 200 ²⁰⁰

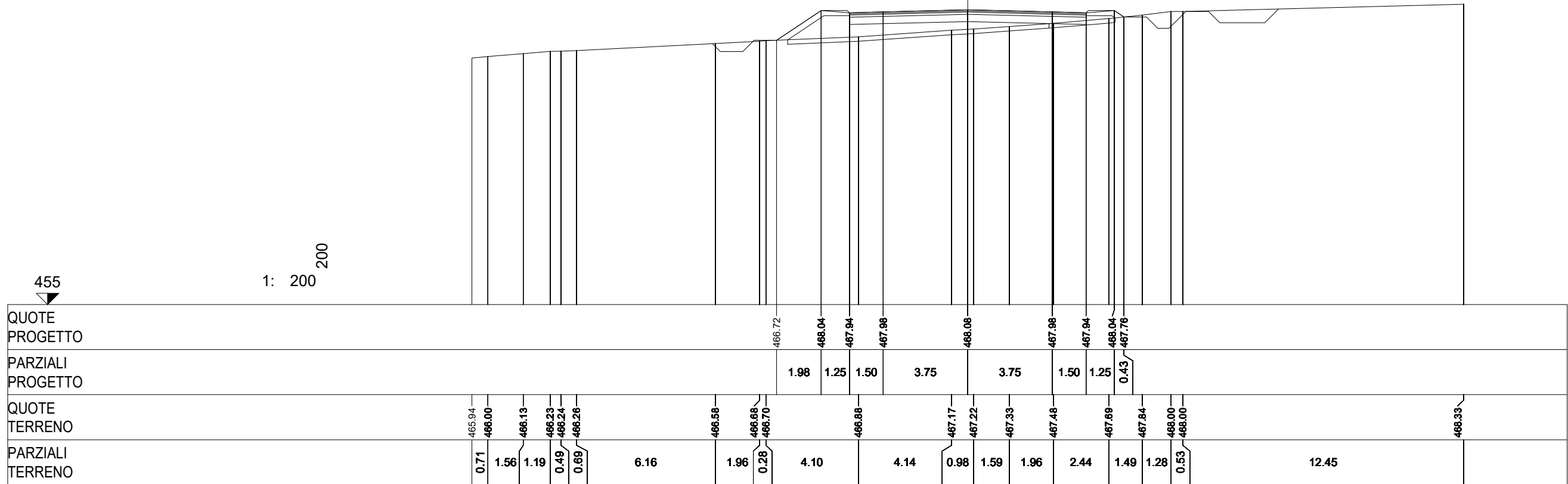
QUOTE PROGETTO					488.15	487.15	488.05	488.09		488.19		488.09	488.05	487.15	488.15	
PARZIALI PROGETTO					1.25	1.50	3.75	3.75	1.50	1.25						
QUOTE TERRENO	462.39		462.75	462.84	463.02				463.50	463.67	463.74		463.90	463.92	463.90	463.86
PARZIALI TERRENO		6.98	2.97	3.73		9.21		3.59	1.89	4.66	1.34	6.20	3.43			

CIRCONVALLAZIONE

A	RILEVATI	m ²	4.90
B	STERRO	m ²	0.14
C	STERRO FOSSI	m ²	2.67
SC	SCOTICO	m ²	2.06
a	USURA	m	10.50
b	BINDER	m	10.50
c	BASE	m	10.50
e	FONDAZIONE	m	10.50
v	VEGETALE	m	5.47

SEZIONE 116

PROGRESSIVA 14900.52

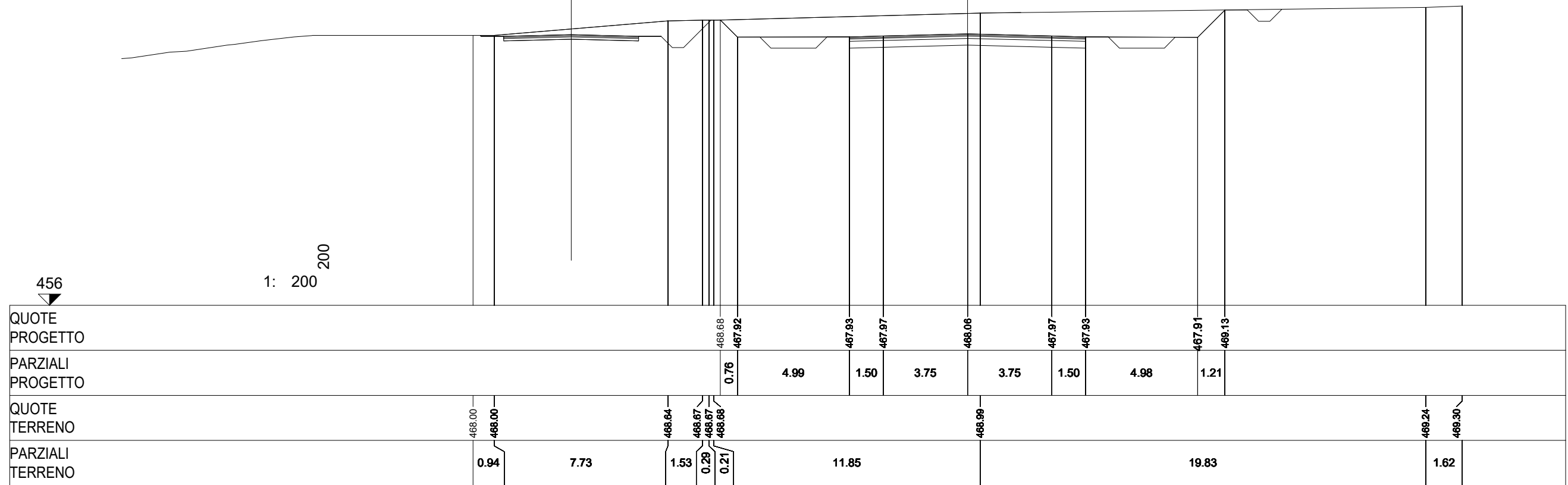


CIRCONVALLAZIONE

B	STERRO	m ³	26.39
C	STERRO FOSSI	m ³	3.24
a	USURA	m	10.50
b	BINDER	m	10.50
c	BASE	m	10.50
e	FONDAZIONE	m	10.50

SEZIONE 117

PROGRESSIVA 14940.52

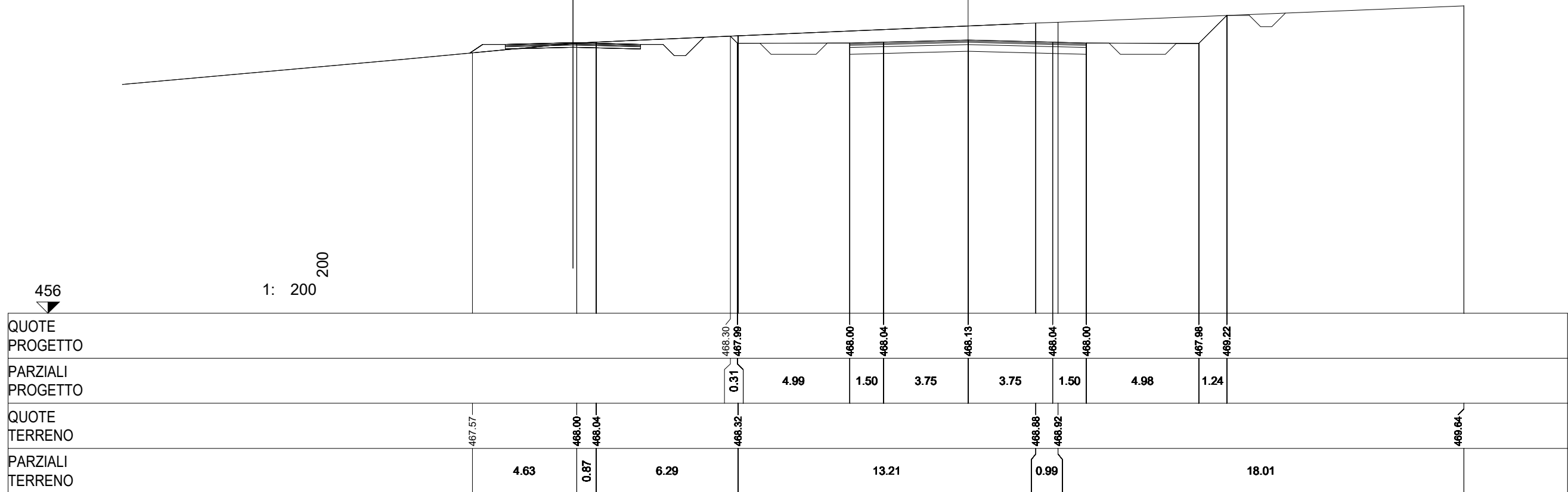


CIRCONVALLAZIONE

B	STERRO	m ²	19.97
C	STERRO FOSSI	m ²	3.30
a	USURA	m	10.50
b	BINDER	m	10.50
c	BASE	m	10.50
e	FONDAZIONE	m	10.50

SEZIONE 118

PROGRESSIVA 14980.52

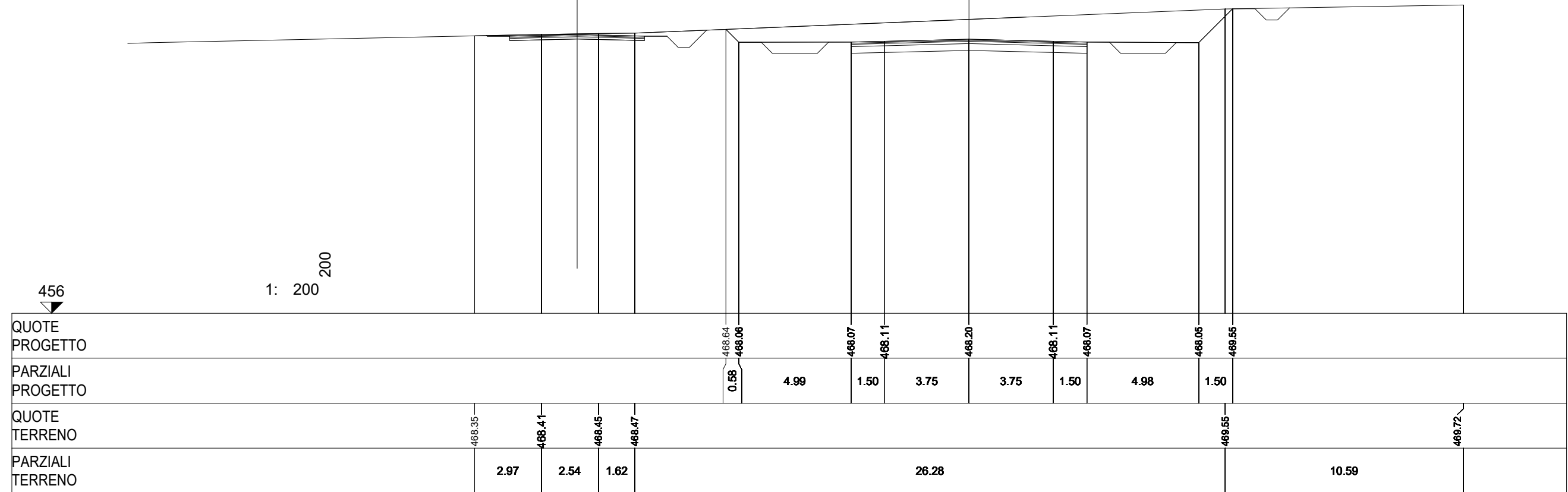


CIRCONVALLAZIONE

B	STERRO	m ²	26.42
C	STERRO FOSSI	m ²	3.21
a	USURA	m	10.50
b	BINDER	m	10.50
c	BASE	m	10.50
e	FONDAZIONE	m	10.50

SEZIONE 119

PROGRESSIVA 15020.52

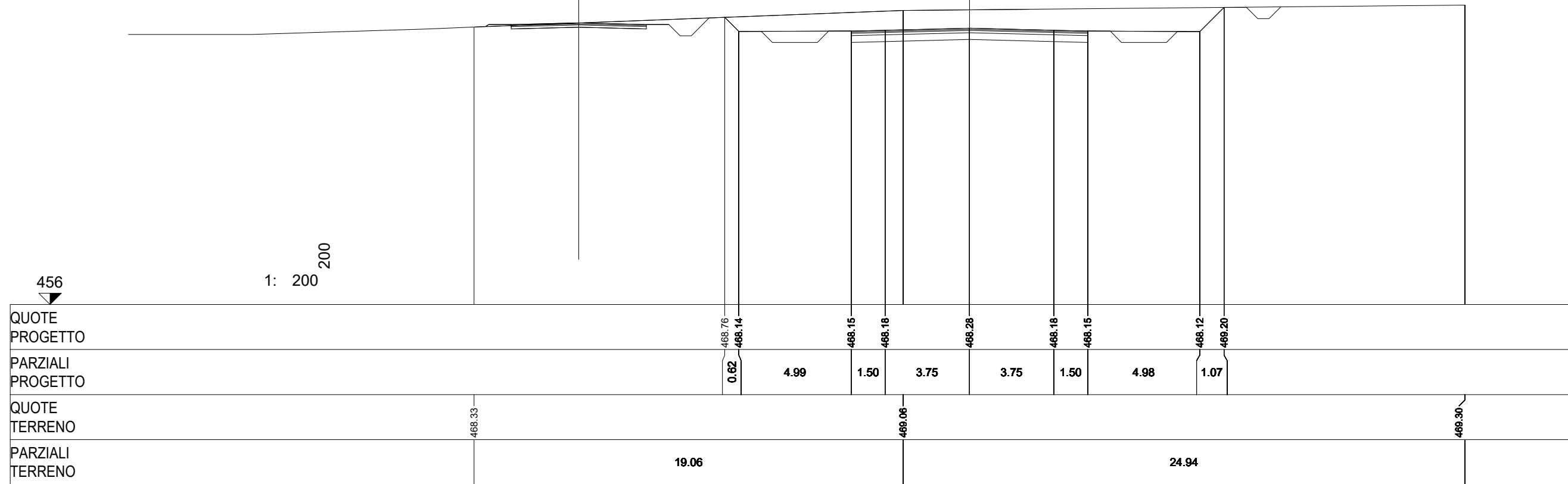


CIRCONVALLAZIONE

B	STERRO	m ²	23.92
C	STERRO FOSSI	m ²	3.20
a	USURA	m	10.50
b	BINDER	m	10.50
c	BASE	m	10.50
e	FONDAZIONE	m	10.50

SEZIONE 120

PROGRESSIVA 15060.52



456

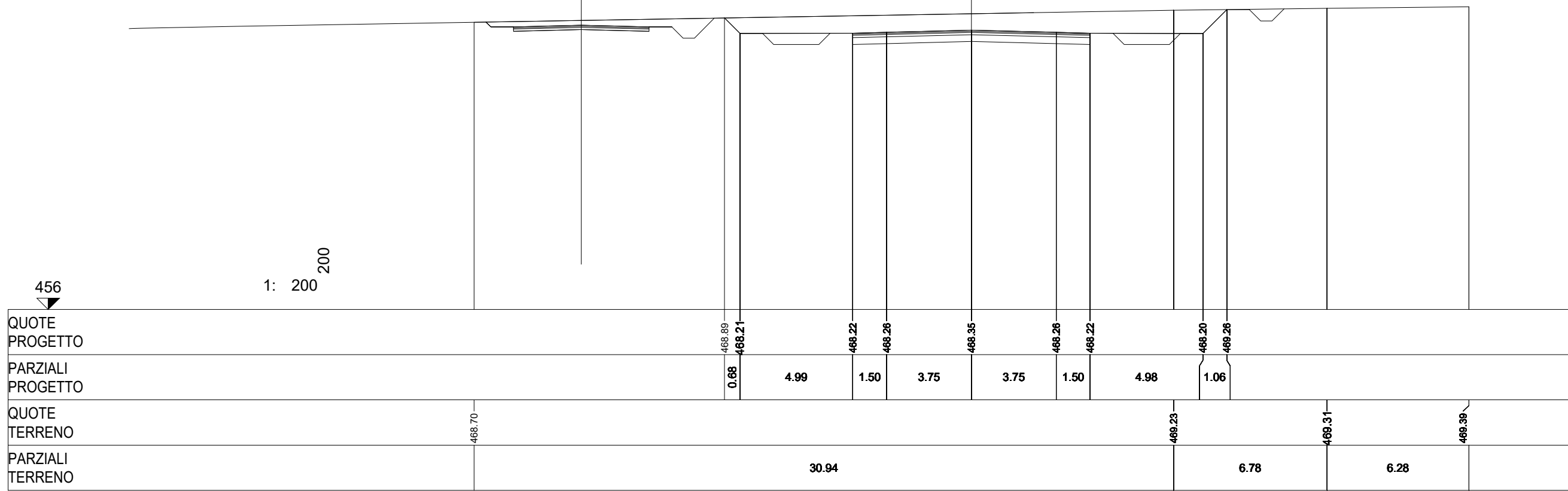
1: 200
200

CIRCONVALLAZIONE

B	STERRO	m ²	22.98
C	STERRO FOSSI	m ²	3.23
a	USURA	m	10.50
b	BINDER	m	10.50
c	BASE	m	10.50
e	FONDAZIONE	m	10.50

SEZIONE 121

PROGRESSIVA 15100.52

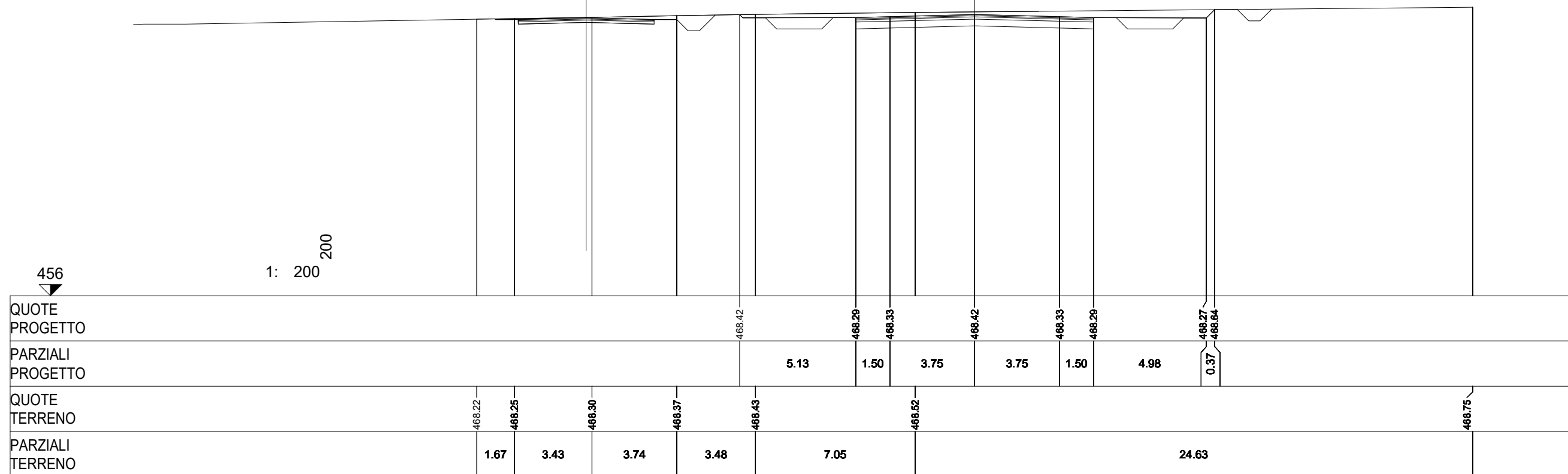


CIRCONVALLAZIONE

B	STERRO	m ²	9.82
C	STERRO FOSSI	m ²	3.22
a	USURA	m	10.50
b	BINDER	m	10.50
c	BASE	m	10.50
e	FONDAZIONE	m	10.50

SEZIONE 122

PROGRESSIVA 15140.52



456

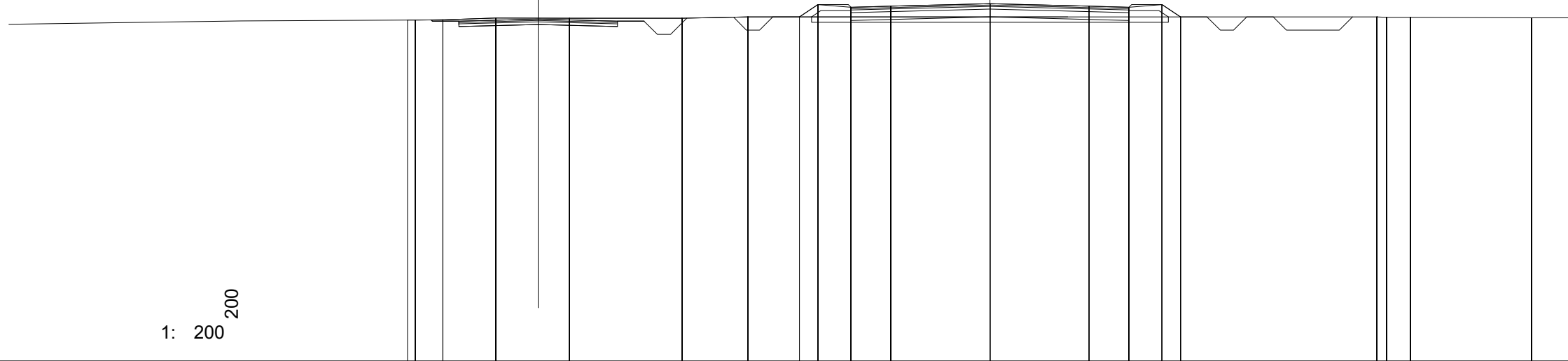
1: 200
200

CIRCONVALLAZIONE

A	RILEVATI	m ²	0.62
B	STERRO	m ²	0.70
C	STERRO FOSSI	m ²	2.96
a	USURA	m	10.50
b	BINDER	m	10.50
c	BASE	m	10.50
e	FONDAZIONE	m	10.50
v	VEGETALE	m	4.26

SEZIONE 123

PROGRESSIVA 15180.52



455

1: 200
200

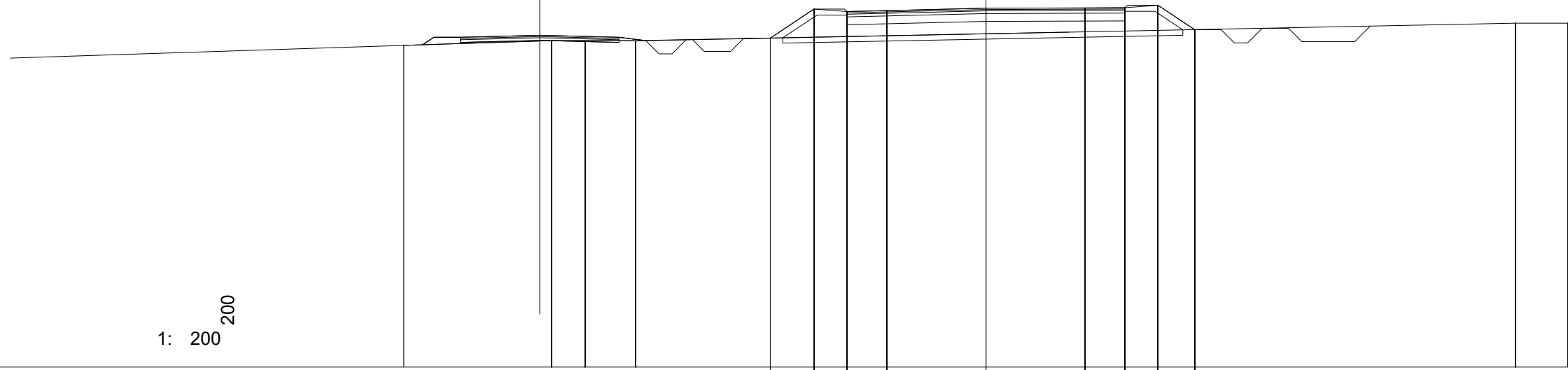
QUOTE PROGETTO							468.00	468.47	468.37	468.40		468.50		468.40	468.37	468.47	468.00						
PARZIALI PROGETTO							0.70	1.25	1.50	3.75		3.75		1.50	1.25	0.70							
QUOTE TERRENO		467.88	467.88	467.89	467.96	467.95		467.95		468.00							468.00	467.98	467.99			467.97	467.96
PARZIALI TERRENO		0.28	1.05	2.00	2.79	4.25		2.49				23.76					0.37	0.90	4.57			1.54	

CIRCONVALLAZIONE

A	RILEVATI	m ²	7.29
C	STERRO FOSSI	m ²	2.63
SC	SCOTICO	m ²	3.02
a	USURA	m	10.50
b	BINDER	m	10.50
c	BASE	m	10.50
e	FONDAZIONE	m	10.50
v	VEGETALE	m	6.23

SEZIONE 124

PROGRESSIVA 15220.52



455

1: 200 200

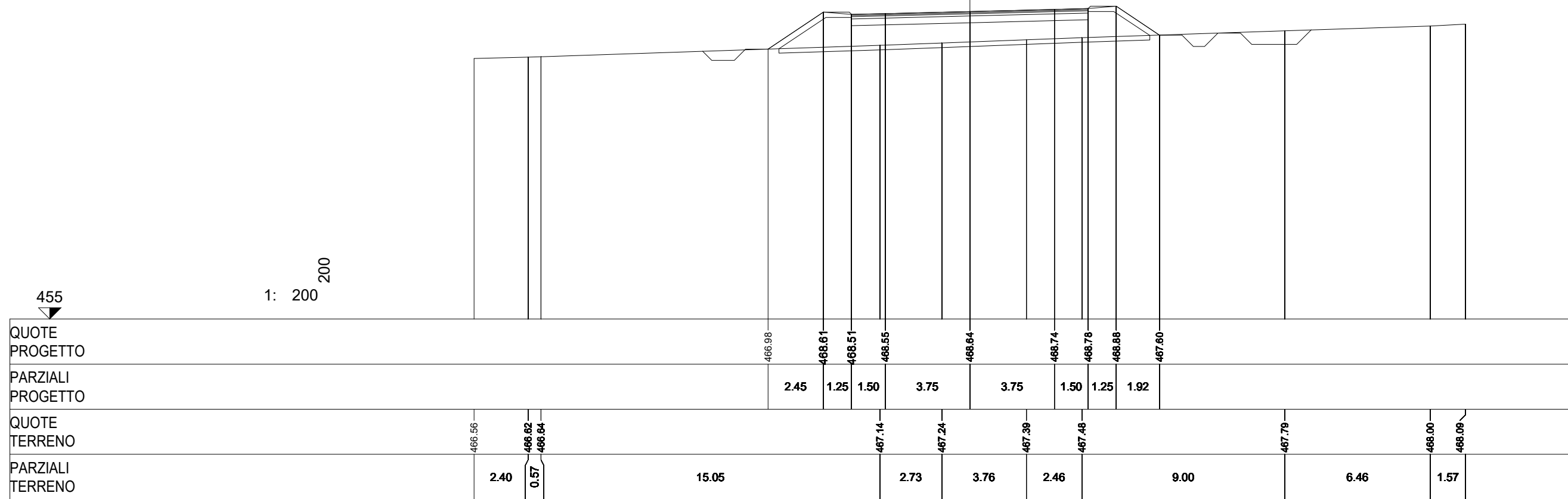
QUOTE PROGETTO					467.44	468.54	468.44	468.48		468.57	468.58	468.58	468.68	467.76	
PARZIALI PROGETTO					1.65	1.25	1.50		3.75		3.75	1.50	1.25	1.39	
QUOTE TERRENO	467.16		467.34	467.34	467.34									468.00	468.00
PARZIALI TERRENO		5.58	1.26	1.93							33.24				1.99

CIRCONVALLAZIONE

A	RILEVATI	m ²	13.97
C	STERRO FOSSI	m ²	2.72
SC	SCOTICO	m ²	1.93
a	USURA	m	10.50
b	BINDER	m	10.50
c	BASE	m	10.50
e	FONDAZIONE	m	10.50
v	VEGETALE	m	7.83

SEZIONE 125

PROGRESSIVA 15260.52

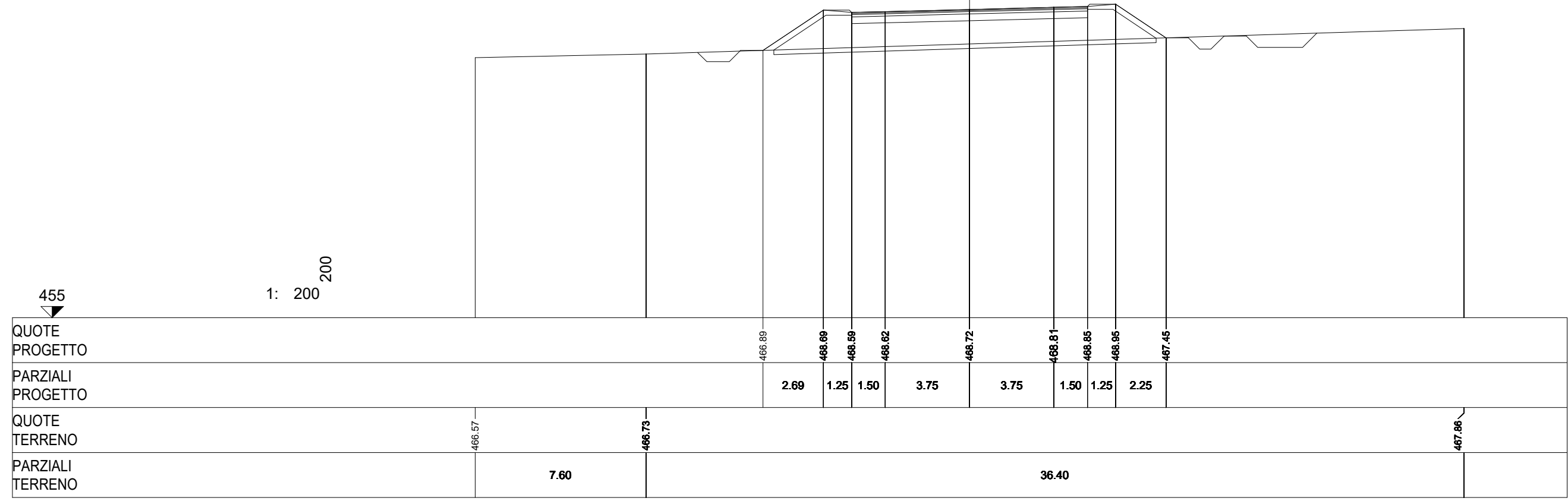


CIRCONVALLAZIONE

A	RILEVATI	m ²	17.11
C	STERRO FOSSI	m ²	2.72
SC	SCOTICO	m ²	3.41
a	USURA	m	10.50
b	BINDER	m	10.50
c	BASE	m	10.50
e	FONDAZIONE	m	10.50
v	VEGETALE	m	8.52

SEZIONE 126

PROGRESSIVA 15300.52



455

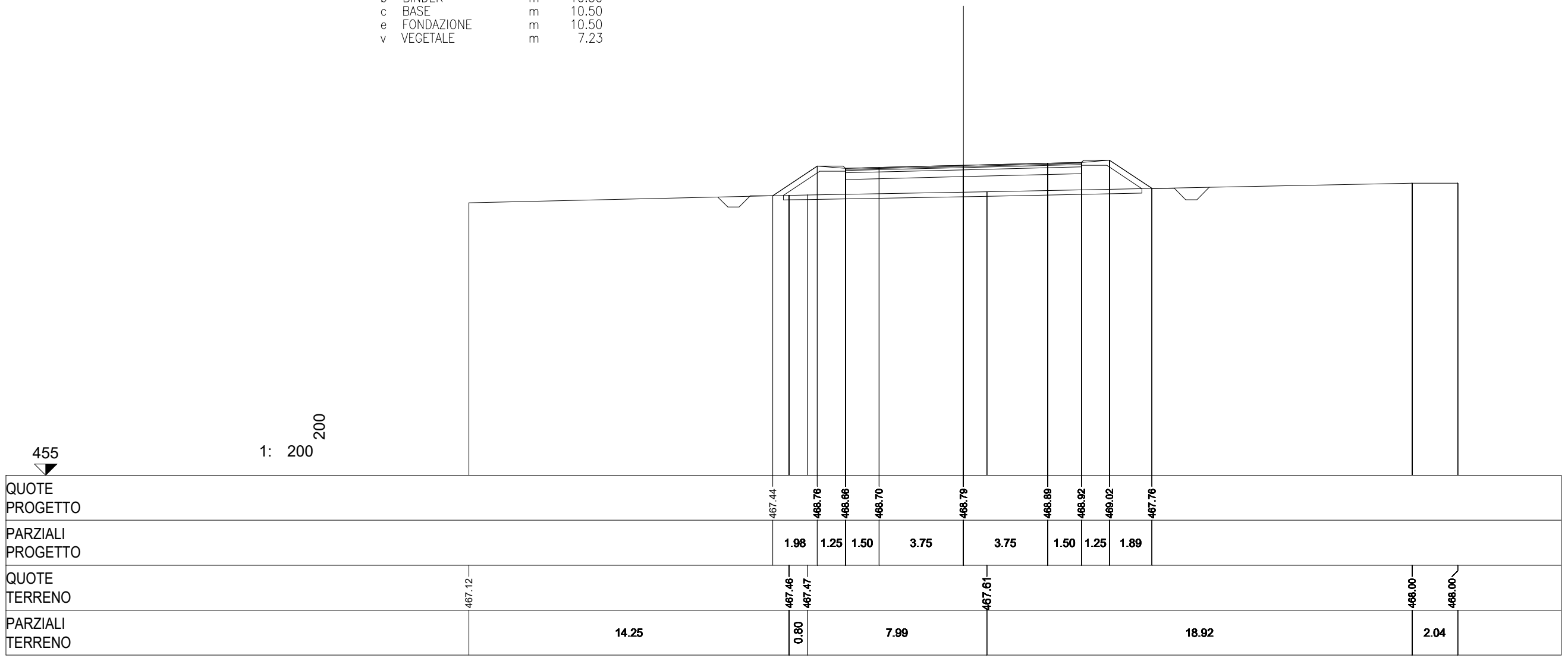
1: 200
200

CIRCONVALLAZIONE

A	RILEVATI	m ²	11.40
C	STERRO FOSSI	m ²	1.00
SC	SCOTICO	m ²	1.67
a	USURA	m	10.50
b	BINDER	m	10.50
c	BASE	m	10.50
e	FONDAZIONE	m	10.50
v	VEGETALE	m	7.23

SEZIONE 127

PROGRESSIVA 15340.52



CIRCONVALLAZIONE

A	RILEVATI	m ²	6.47
SC	SCOTICO	m ²	1.88
a	USURA	m	10.50
b	BINDER	m	10.50
c	BASE	m	10.50
e	FONDAZIONE	m	10.50
v	VEGETALE	m	6.09

SEZIONE 128

PROGRESSIVA 15371.65

