LIVELLETTE	DIFF. DI QUOTA DISTANZA PENDENZA	h = -21.972 L = 439.273 i = -0.050	h = -7.141 L = 946.108 i = -0.008	h = -33.716 L = 1021.820 i = -0.033	h = 4.332 L = 702.303 i = 0.006

Num	12
Pr	8328.366
Qt	171.778
R	8000.000
T	169.885
Fr	1.804
Sv	339.936

Num	13
Pr	9274.474
Qt	164.637
R	25000.000
T	318.103
Fr	2.024
Sv	636.354

Num	14
Pr	10296.294
Qt	130.921
R	10000.000
T	195.822
Fr	1.917
Sv	391.703



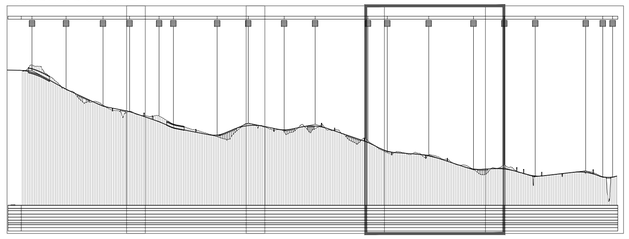

Firmato digitalmente da

Dino Bonadies

O = Ordine degli Ingegneri della Provincia di Perugia
T = Ingegnere
SerialNumber = TINIT-BNDDNI52M10F732M
C = IT
Data e ora della firma: 27/04/2022 10:27:50

SCALA QUOTE 1:500
SCALA DISTANZE 1:5000

QT.RIF. 50.000

NUMERO SEZIONI	206	207	208	209	210	211	212	213	214	215	216	217	218	219	220	221	222	223	224	225	226	227	228	229	230	231	232	233	234	235	236	237	238	239	240	241	242	243	244	245	246	247	248	249	250	251	252	253	254	255	256	257	258	259	260	261	262	263	264	265	266	267	268	269	270	271	272	273	274	275
DISTANZE PARZIALI		40.00	40.00	40.00	40.00	40.00	40.00	40.00	40.00	40.00	40.00	40.00	40.00	40.00	40.00	40.00	40.00	40.00	40.00	40.00	40.00	40.00	40.00	40.00	40.00	40.00	40.00	40.00	40.00	40.00	40.00	40.00	40.00	40.00	40.00	40.00	40.00	40.00	40.00	40.00	40.00	40.00	40.00	40.00	40.00	40.00	40.00	40.00	40.00	40.00	40.00	40.00	40.00	40.00	40.00	40.00	40.00	40.00	40.00	40.00	40.00	40.00	40.00	40.00	40.00	40.00	40.00
DISTANZE PROGRESSIVE	8200.00	8240.00	8280.00	8320.00	8360.00	8400.00	8440.00	8480.00	8520.00	8560.00	8600.00	8640.00	8680.00	8720.00	8760.00	8800.00	8840.00	8880.00	8920.00	8960.00	9000.00	9040.00	9080.00	9120.00	9160.00	9200.00	9240.00	9280.00	9320.00	9360.00	9400.00	9440.00	9480.00	9520.00	9560.00	9600.00	9640.00	9680.00	9720.00	9760.00	9800.00	9840.00	9880.00	9920.00	9960.00	10000.00	10040.00	10080.00	10120.00	10160.00	10200.00	10240.00	10280.00	10320.00	10360.00	10400.00	10440.00	10480.00	10520.00	10560.00	10600.00	10640.00	10680.00	10720.00	10760.00	10800.00	10840.00	10880.00	10920.00	10960.00
QUOTE TERRENO	176.05	174.28	172.00	170.00	168.06	168.00	167.17	169.16	171.40	172.65	172.27	171.34	169.79	169.53	167.86	166.58	165.74	166.34	168.80	171.00	169.70	168.68	168.00	163.60	160.63	158.01	161.18	164.76	165.28	164.20	163.83	162.43	160.97	159.29	156.61	155.13	154.75	155.59	154.42	150.92	147.96	145.86	144.00	142.30	141.87	141.58	142.04	142.22	141.39	139.83	137.40	134.68	132.21	130.40	127.53	124.03	121.27	120.02	119.84	122.83	127.13	132.29	135.83	135.43	134.68	134.35	137.56	140.35
QUOTE PROGETTO	178.31	176.61	175.12	173.83	172.73	171.84	171.15	170.65	170.33	170.03	169.73	169.43	169.12	168.82	168.52	168.22	167.92	167.61	167.31	167.01	166.67	166.27	165.80	165.27	164.67	164.01	163.29	162.50	161.65	160.73	159.75	158.71	157.60	156.43	155.19	153.90	152.58	151.26	149.94	148.62	147.30	145.98	144.66	143.34	142.02	140.70	139.38	138.06	136.76	135.60	134.59	133.75	133.07	132.55	132.19	131.98	131.94	132.06	132.30	132.55	132.79	133.04	133.29	133.53	133.70	133.77	133.75	133.63	133.42	133.12
DIFFERENZA DI QUOTA	2.25	2.34	3.12	3.83	4.67	3.84	3.98	1.50	1.07	2.62	2.54	1.91	0.67	0.71	0.66	1.64	2.17	1.27	1.49	3.99	3.03	2.41	2.21	1.67	4.04	6.00	2.13	2.26	3.53	3.47	4.07	3.72	3.37	2.86	1.42	1.24	2.17	4.33	4.49	2.30	0.66	0.11	0.66	1.03	0.14	0.88	2.66	4.17	4.64	4.24	2.81	0.93	0.86	2.15	4.66	7.95	10.67	12.04	12.46	12.33	10.17	5.91	1.00	2.30	1.74	0.91	0.60	1.73	4.13	7.23
ETTOMETRICHE	82		83		84			85			86			87			88			89			90			91			92			93			94			95			96			97			98			99			100			101			102			103			104			105			106			107			108			109

ANDAMENTO PLANIMETRICO

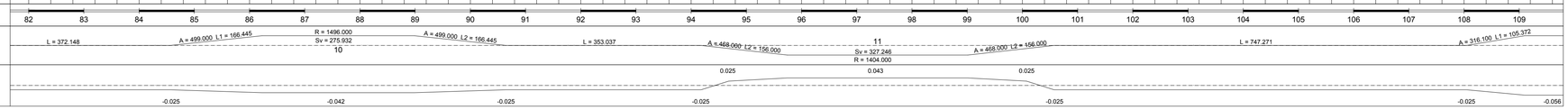

SOPRAELEVAZIONI

Anas SpA

Direzione Centrale Progettazione

COLLEGAMENTO MEDIANO "MURGIA –POLLINO"

TRATTO GIOIA DEL COLLE – MATERA – FERRANDINA – PISTICCI
BY–PASS DI MATERA

PROGETTO DI FATTIBILITÀ TECNICO ECONOMICA

IL PROGETTISTA
Dott. Ing. Dino Bonadies
Ordine Ingegneri Provincia di Perugia n° A829

IL GEOLOGO:
Dott. Geol. Stefano Piazzoli
Ordine Geologi Regione Umbria n° 107

IL RESPONSABILE DEL S.I.A.
Dott. Arch. Enrico Rasimelli
Ordine Architetti, Paesaggisti, Pianificatori e Conservatori
Provincia di Perugia n° 430

IL COORDINATORE PER LA SICUREZZA IN FASE DI PROGETTAZIONE
Dott. Ing. Dino Bonadies
Ordine Ingegneri Provincia di Perugia n° A829

IL GRUPPO DI PROGETTAZIONE:

MANDATARIA
Ing. D. BONADIES
Ing. M. RASIMELLI
Ing. P. LOSPENNATO
Ing. S. PELLEGRINI
Ing. M. PROCACCI
Ing. R. CERQUIGLINI
Ing. M. CARAFFINI
Geom. M. BINAGLIA

MANDANTE
Ing. N. SARACA
Ing. A. NUNZIATI
Ing. E. CAPANNA

MANDANTE
Ing. L. MONTERISI
Ing. G. CICIRIELLO

MANDANTE
Ing. F. PACCAPELO
Ing. S. GIOTTA

VISTO: IL RESPONSABILE DEL PROCEDIMENTO	VISTO: IL VICE DIRETTORE AREA INGEGNERIA SPECIALISTICA	VISTO: IL RESPONSABILE DI AREA	PROTOCOLLO	DATA
--	--	--		

PROGETTO STRADALE

TRACCIATO SELEZIONATO – TRATTO IN VARIANTE CATEGORIA B
PROFILI LONGITUDINALI
PROFILO LONGITUDINALE TRACCIATO "A" – CARREGGIATA SUD – TAV. 4 DI 5

CODICE PROGETTO	CODICE FILE	REVISIONE	SCALA:
PZ139	P02_PS00_TRA_FP04_C		
PROGETTO L0715Z · LIV. PROG. P · N. PROG. 020	CODICE ELAB. P02 PS00 TRA FP04	C	1:5.000/500

Revisione	Descrizione	Data	Redatto	Verificato	Approvato
C	REVISIONE A SEGUITO ISTRUTTORIA	MAGGIO 2021	PAGLIACCI	LOSPENNATO	BONADIES
B	REVISIONE A SEGUITO ISTRUTTORIA	NOVEMBRE 2020	PAGLIACCI	LOSPENNATO	BONADIES
A	PRIMA EMISSIONE	SETTEMBRE 2020	PAGLIACCI	LOSPENNATO	BONADIES