ASSE SUD "1"			
Ve1.2			
Ce E	632770.725	Tan 1	852.145
Ce N	4505360.555	TL 1	88.904
C E	631630.413	TK 1	44.458
C N	4506148.028	Tau 1	3.5368
Ve E	631590.141	A1	400.000
Ve N	4506175.840	L1	133.334
R	1200.000	Tan 2	852.145
Sv	1257.097	TL 2	88.904
Ang	66.6910	TK 2	44.458
Tan	693.127	Tau 2	-3.5368
Bs	185.794	A2	400.000
		L2	133.334

ASSE SUD "1"			
Ve1.1			
Ce E	633396.652	Tan 1	415.090
Ce N	4505615.709	TL 1	91.140
C E	633265.706	TK 1	45.577
C N	4506839.739	Tau 1	3.6257
Ve E	633264.641	A1	405.000
Ve N	4506858.435	L1	136.688
R	1200.000	Tan 2	413.523
Sv	539.871	TL 2	88.903
Ang	28.6410	TK 2	44.458
Tan	274.582	Tau 2	-3.5368
Bs	31.014	A2	400.000
		L2	133.333

ASSE NORD "2"			
Ve2.13			
Ce E	633400.338	Tan 1	417.835
Ce N	4505593.734	TL 1	91.353
C E	633270.365	TK 1	45.683
C N	4506832.913	Tau 1	-3.5894
Ve E	633268.397	A1	408.000
Ve N	4506851.677	L1	137.007
R	1215.000	Tan 2	417.835
Sv	542.978	TL 2	91.353
Ang	28.4502	TK 2	45.683
Tan	276.099	Tau 2	3.5894
Bs	30.976	A2	408.000
		L2	137.007

ASSE SUD "1"	
Ve1.0	
E	633695.244
N	4506782.157

ASSE NORD "2"	
Ve2.14	
E	633694.198
N	4506776.249

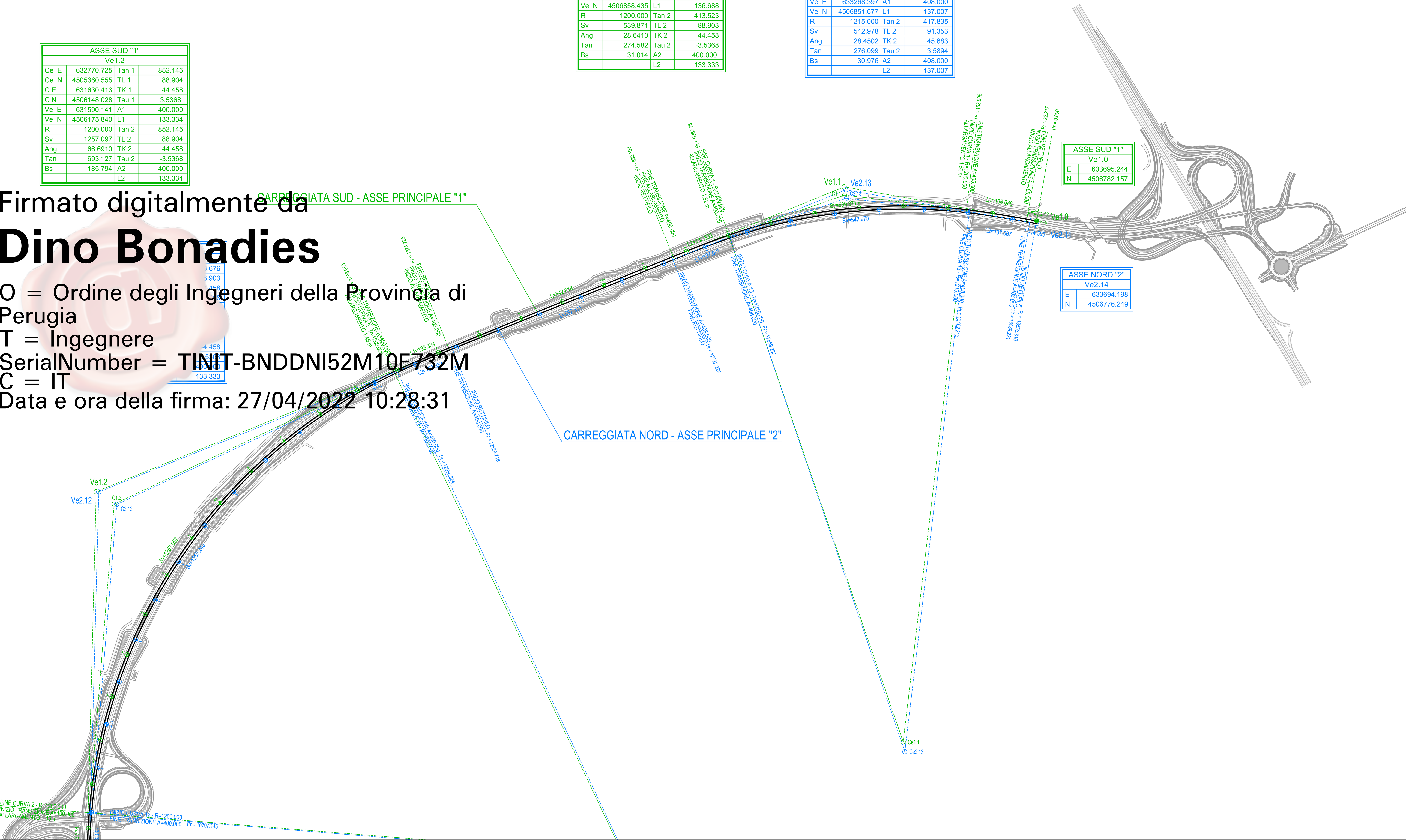

Firmato digitalmente da
Dino Bonadies
O = Ordine degli Ingegneri della Provincia di Perugia
T = Ingegnere
SerialNumber = TINIT-BNDDNI52M10F732M
C = IT
Data e ora della firma: 27/04/2022 10:28:31

LEGENDA TABELLINE VERTICI PLANIMETRICI

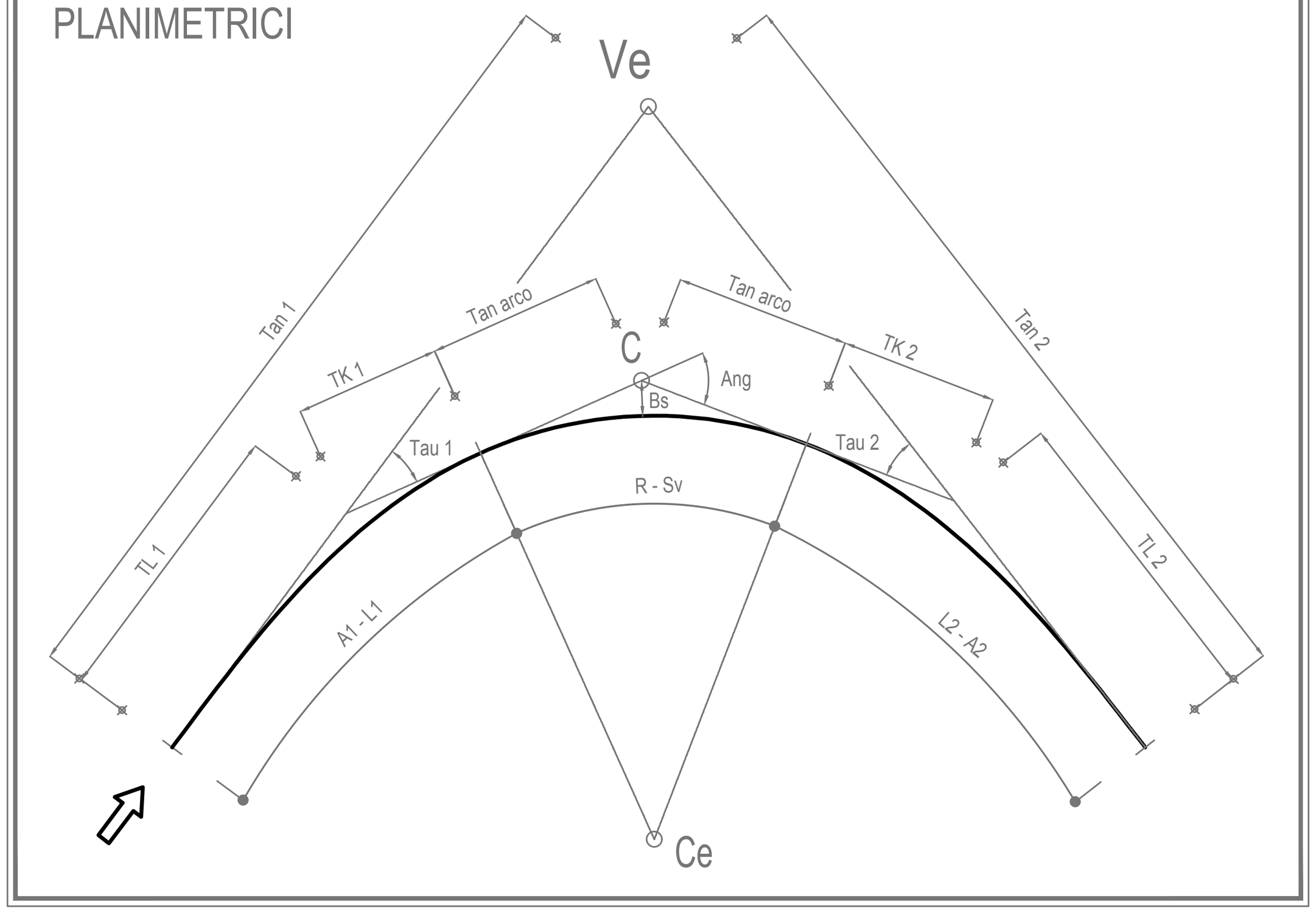

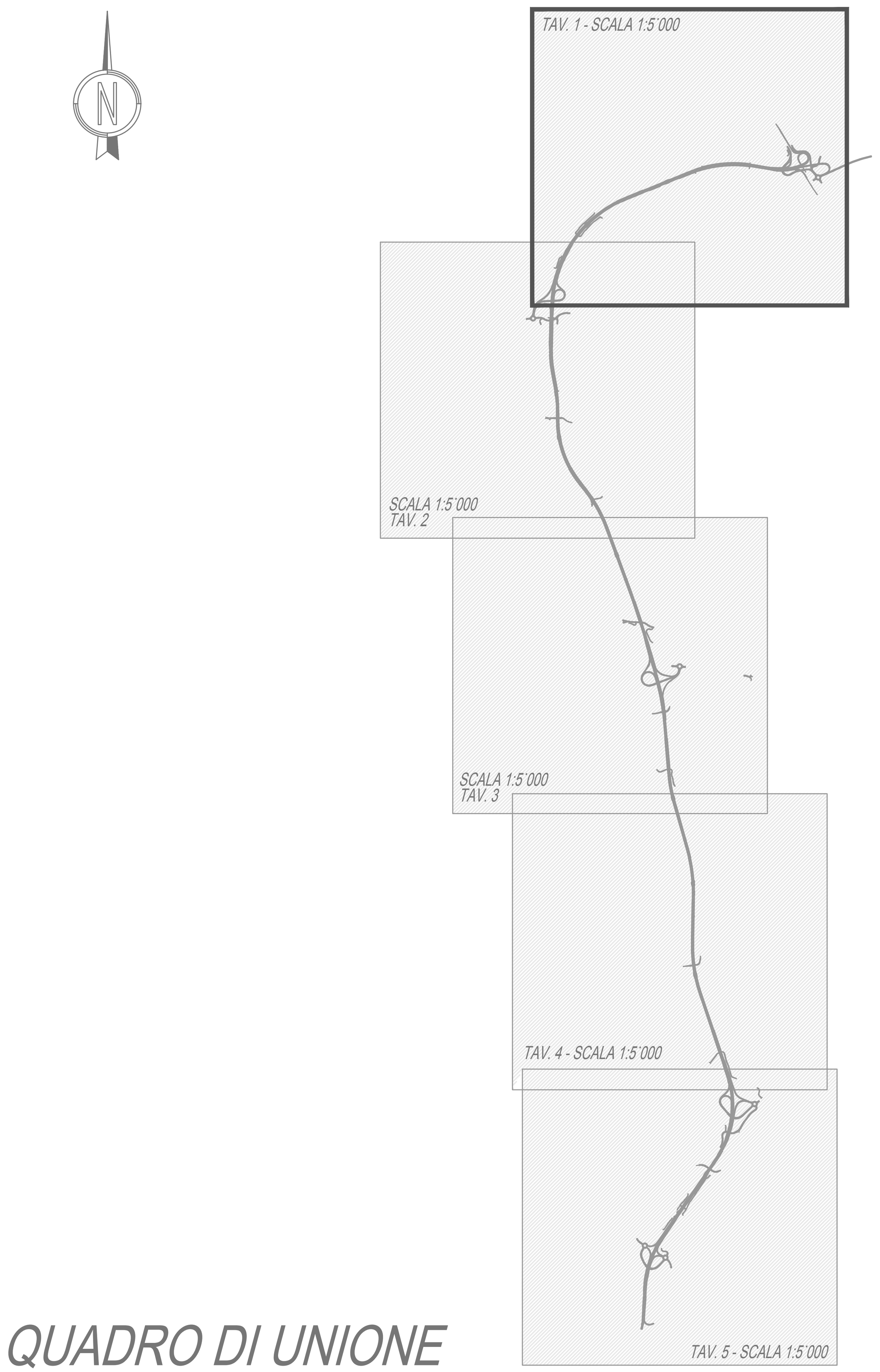

QUADRO DI UNIONE

Anas SpA

Direzione Centrale Progettazione

COLLEGAMENTO MEDIANO "MURGIA –POLLINO"

TRATTO GIOIA DEL COLLE – MATERA – FERRANDINA – PISTICCI
BY–PASS DI MATERA

PROGETTO DI FATTIBILITÀ TECNICO ECONOMICA

IL PROGETTISTA
Dott. Ing. Dino Bonadies
Ordine Ingegneri Provincia di Perugia n° A829

IL GEOLOGO:
Dott. Geol. Stefano Piazzoli
Ordine Geologi Regione Umbria n° 107

IL RESPONSABILE DEL S.I.A.
Dott. Arch. Enrica Rasimelli
Ordine Architetti, Paesaggisti, Pianificatori e Conservatori Provincia di Perugia n° 430

IL COORDINATORE PER LA SICUREZZA IN FASE DI PROGETTAZIONE
Dott. Ing. Dino Bonadies
Ordine Ingegneri Provincia di Perugia n° A829

IL GRUPPO DI PROGETTAZIONE:

rpa – Str. del Colle, 1/a - Fraz. Fontana 06132 Perugia - Italia – UNI ISO 9001:2008 – UNI EN ISO 14001:2004
MANDATARIA – Ing. D. BONADIES, Ing. M. RASIMELLI, Ing. P. LOSPENNATO, Ing. S. PELLEGRINI, Ing. M. PROCACCI, Ing. R. CERQUIGLINI, Ing. M. CARAFFINI, Geom. M. BINAGLIA

VAMS Ingegneria – Via Nizza 154, 00198 Roma
MANDANTE – Ing. N. SARACA, Ing. A. NUNZIATI, Ing. E. CAPANNA

SETAC S.r.l. – Servizi & Engineering: Trasporti Ambiente Costruzioni – Via Don Guanella 15/B - 70124 Bari
MANDANTE – Ing. L. MONTERISI, Ing. G. CICIRIELLO

studio R.B.A. – Studio Romanazzi - Boscia e Associati srl – Via Amendola 172/C - 70125 Bari
MANDANTE – Ing. F. PACCAPELO, Ing. S. GIOTTA

VISTO: IL RESPONSABILE DEL PROCEDIMENTO	VISTO: IL VICE DIRETTORE AREA INGEGNERIA SPECIALISTICA	VISTO: IL RESPONSABILE DI AREA	PROTOCOLLO	DATA
--	--	--		

PROGETTO STRADALE

TRACCIATO SELEZIONATO – TRATTO IN VARIANTE CATEGORIA B
PLANIMETRIE DI TRACCIAMENTO
PLANIMETRIA DI TRACCIAMENTO TRACCIATO "A" – TAV. 1 DI 5

CODICE PROGETTO	CODICE FILE	REVISIONE	SCALA:
PZ139	P02_PS00_TRA_PT01_C		
PROGETTO: L0715Z – LIV. PROG.: P – N. PROG.: 0020	CODICE ELAB.: P02 PS00 TRA PT01	C	1:5.000

Revisione	Descrizione	Data	Redatto	Verificato	Approvato
C	REVISIONE A SEGUITO ISTRUTTORIA	MAGGIO 2021	CARAFFINI	LOSPENNATO	BONADIES
B	REVISIONE A SEGUITO ISTRUTTORIA	NOVEMBRE 2020	CARAFFINI	LOSPENNATO	BONADIES
A	PRIMA EMISSIONE	SETTEMBRE 2020	CARAFFINI	LOSPENNATO	BONADIES