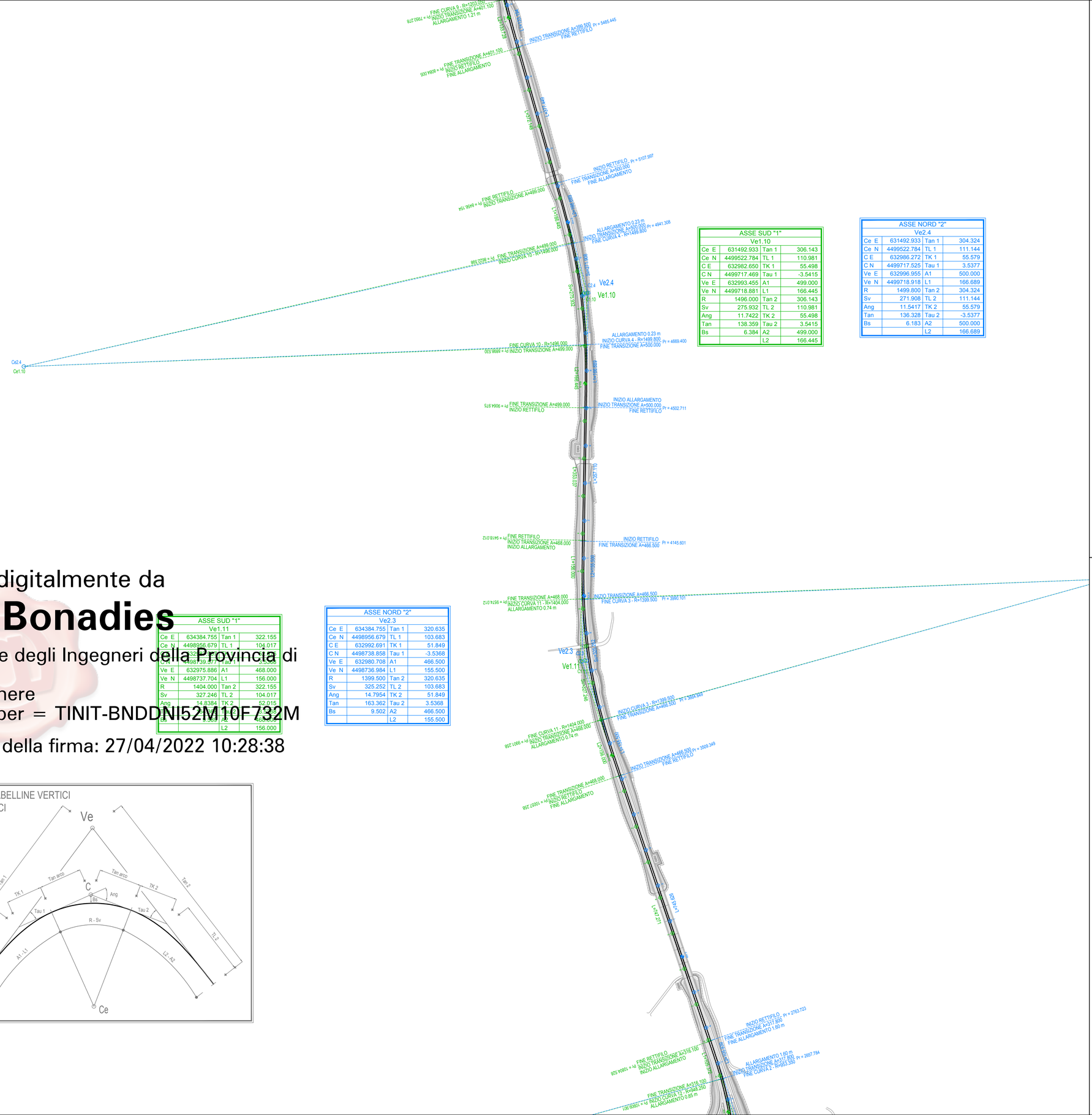

ASSE SUD "1"			
Ve1.10			
Ce E	631492.933	Tan 1	306.143
Ce N	4499522.784	TL 1	110.981
C E	632982.650	TK 1	55.498
C N	4499717.469	Tau 1	-3.5415
Ve E	632993.455	A1	499.000
Ve N	4499718.881	L1	166.445
R	1496.000	Tan 2	306.143
Sv	275.932	TL 2	110.981
Ang	11.7422	TK 2	55.498
Tan	138.359	Tau 2	3.5415
Bs	6.384	A2	499.000
		L2	166.445

ASSE NORD "2"			
Ve2.4			
Ce E	631492.933	Tan 1	304.324
Ce N	4499522.784	TL 1	111.144
C E	632986.272	TK 1	55.579
C N	4499717.525	Tau 1	3.5377
Ve E	632996.955	A1	500.000
Ve N	4499718.918	L1	166.689
R	1499.800	Tan 2	304.324
Sv	271.908	TL 2	111.144
Ang	11.5417	TK 2	55.579
Tan	136.328	Tau 2	-3.5377
Bs	6.183	A2	500.000
		L2	166.689

ASSE SUD "1"			
Ve1.11			
Ce E	634384.755	Tan 1	322.155
Ce N	4498956.679	TL 1	104.017
C E	632992.691	TK 1	51.849
C N	4498738.858	Tau 1	-3.5368
Ve E	632975.886	A1	468.000
Ve N	4498737.704	L1	156.000
R	1404.000	Tan 2	322.155
Sv	327.246	TL 2	104.017
Ang	14.8384	TK 2	52.015
Tan	163.362	Tau 2	3.5368
Bs	9.502	A2	468.000
		L2	156.000

ASSE NORD "2"			
Ve2.3			
Ce E	634384.755	Tan 1	320.635
Ce N	4498956.679	TL 1	103.683
C E	632992.691	TK 1	51.849
C N	4498738.858	Tau 1	-3.5368
Ve E	632980.708	A1	466.500
Ve N	4498736.984	L1	155.500
R	1399.500	Tan 2	320.635
Sv	325.252	TL 2	103.683
Ang	14.7954	TK 2	51.849
Tan	163.362	Tau 2	3.5368
Bs	9.502	A2	466.500
		L2	155.500

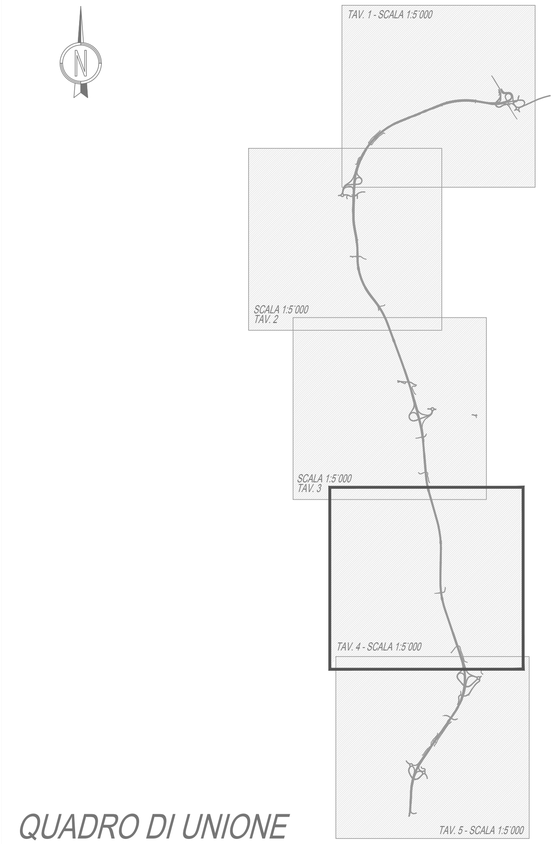

QUADRO DI UNIONE

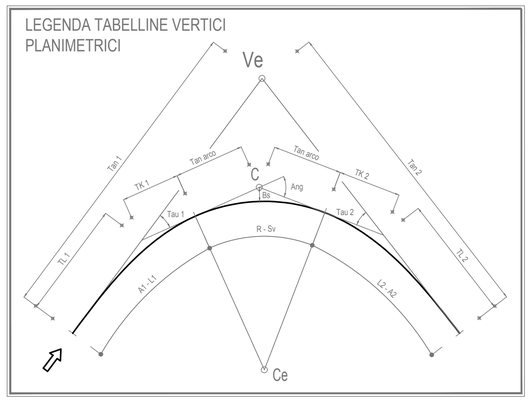

Firmato digitalmente da

Dino Bonadies

O = Ordine degli Ingegneri della Provincia di Perugia
T = Ingegnere
SerialNumber = TINIT-BNDDNI52M10F732M
C = IT
Data e ora della firma: 27/04/2022 10:28:38

Anas SpA

Direzione Centrale Progettazione

COLLEGAMENTO MEDIANO "MURGIA –POLLINO"

TRATTO GIOIA DEL COLLE – MATERA – FERRANDINA – PISTICCI
BY–PASS DI MATERA

PROGETTO DI FATTIBILITÀ TECNICO ECONOMICA

IL PROGETTISTA
Dott. Ing. Dino Bonadies
Ordine Ingegneri Provincia di Perugia n° A829

IL GEOLOGO:
Dott. Geol. Stefano Piazzoli
Ordine Geologi Regione Umbria n° 107

IL RESPONSABILE DEL S.I.A.
Dott. Arch. Enrico Rasimelli
Ordine Architetti, Paesaggisti, Pianificatori e Conservatori
Provincia di Perugia n° 430

IL COORDINATORE PER LA SICUREZZA IN FASE DI PROGETTAZIONE
Dott. Ing. Dino Bonadies
Ordine Ingegneri Provincia di Perugia n° A829

IL GRUPPO DI PROGETTAZIONE:
MANDATARIA: rpa
MANDANTE: VAMS Ingegneria — Ing. N. SARACA, Ing. A. NUNZIATI, Ing. E. CAPANNA
MANDANTE: SETAC S.r.l. — Ing. L. MONTERISI, Ing. G. CICIRIELLO
MANDANTE: studio R.B.A. — Ing. F. PACCAPELO, Ing. S. GIOTTA

Ing. D. BONADIES
Ing. M. RASIMELLI
Ing. P. LOSPENNATO
Ing. S. PELLEGRINI
Ing. M. PROCACCI
Ing. R. CERQUIGLINI
Ing. M. CARAFFINI
Geom. M. BINAGLIA

VISTO: IL RESPONSABILE DEL PROCEDIMENTO	VISTO: IL VICE DIRETTORE AREA INGEGNERIA SPECIALISTICA	VISTO: IL RESPONSABILE DI AREA	PROTOCOLLO	DATA
--	--	--		

PROGETTO STRADALE

TRACCIATO SELEZIONATO – TRATTO IN VARIANTE CATEGORIA B
PLANIMETRIE DI TRACCIAMENTO
PLANIMETRIA DI TRACCIAMENTO TRACCIATO "A" – TAV. 4 DI 5

CODICE PROGETTO	CODICE FILE	REVISIONE	SCALA:
PZ139	P02_PS00_TRA_PT04_C		
PROGETTO L07 15Z — LIV. PROG. P — N. PROG. 0020	CODICE ELAB. P02 PS00 TRA PT04	C	1:5.000

Revisione	Descrizione	Data	Redatto	Verificato	Approvato
C	REVISIONE A SEGUITO ISTRUTTORIA	MAGGIO 2021	CARAFFINI	LOSPENNATO	BONADIES
B	REVISIONE A SEGUITO ISTRUTTORIA	NOVEMBRE 2020	CARAFFINI	LOSPENNATO	BONADIES
A	PRIMA EMISSIONE	SETTEMBRE 2020	CARAFFINI	LOSPENNATO	BONADIES