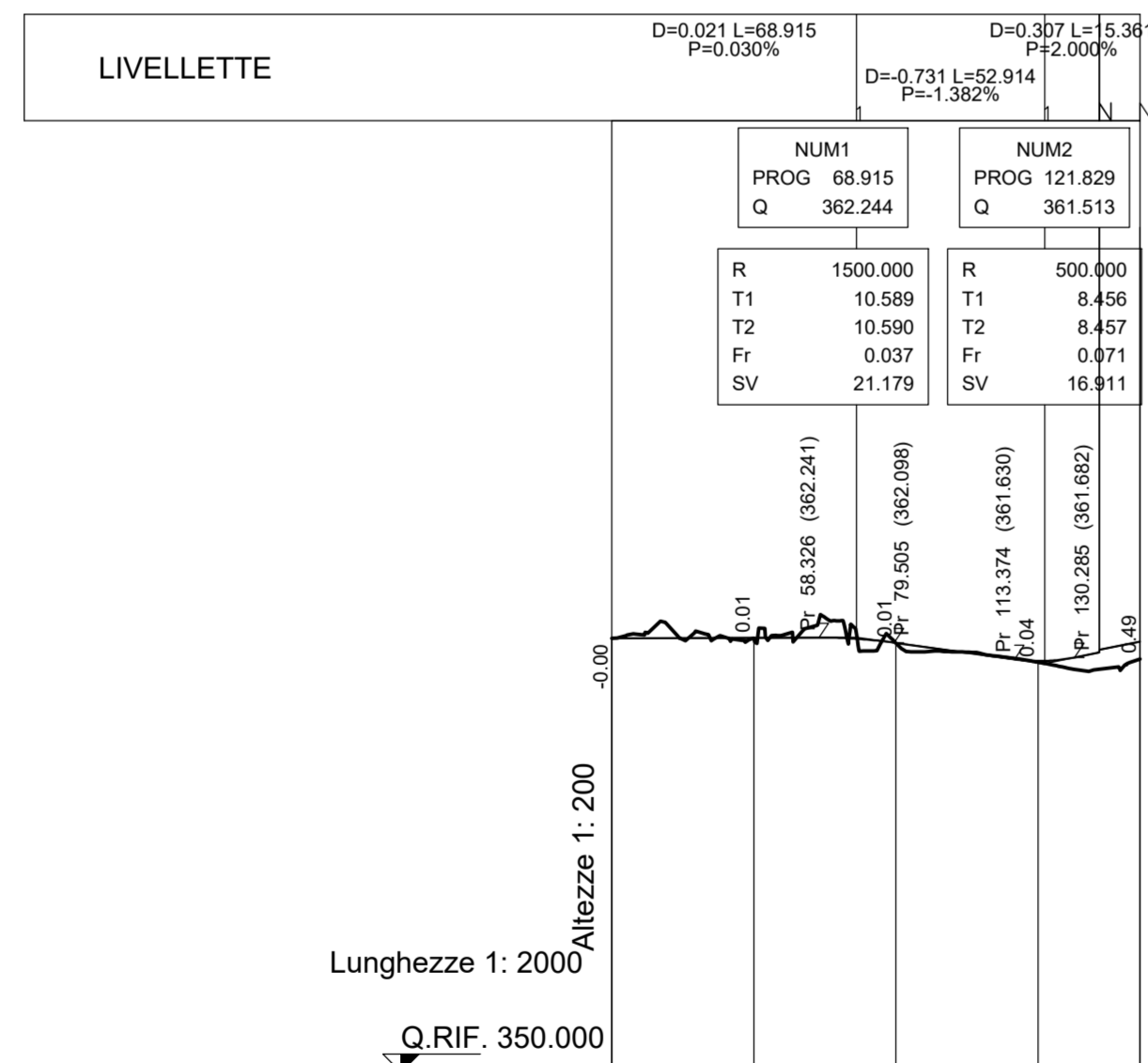
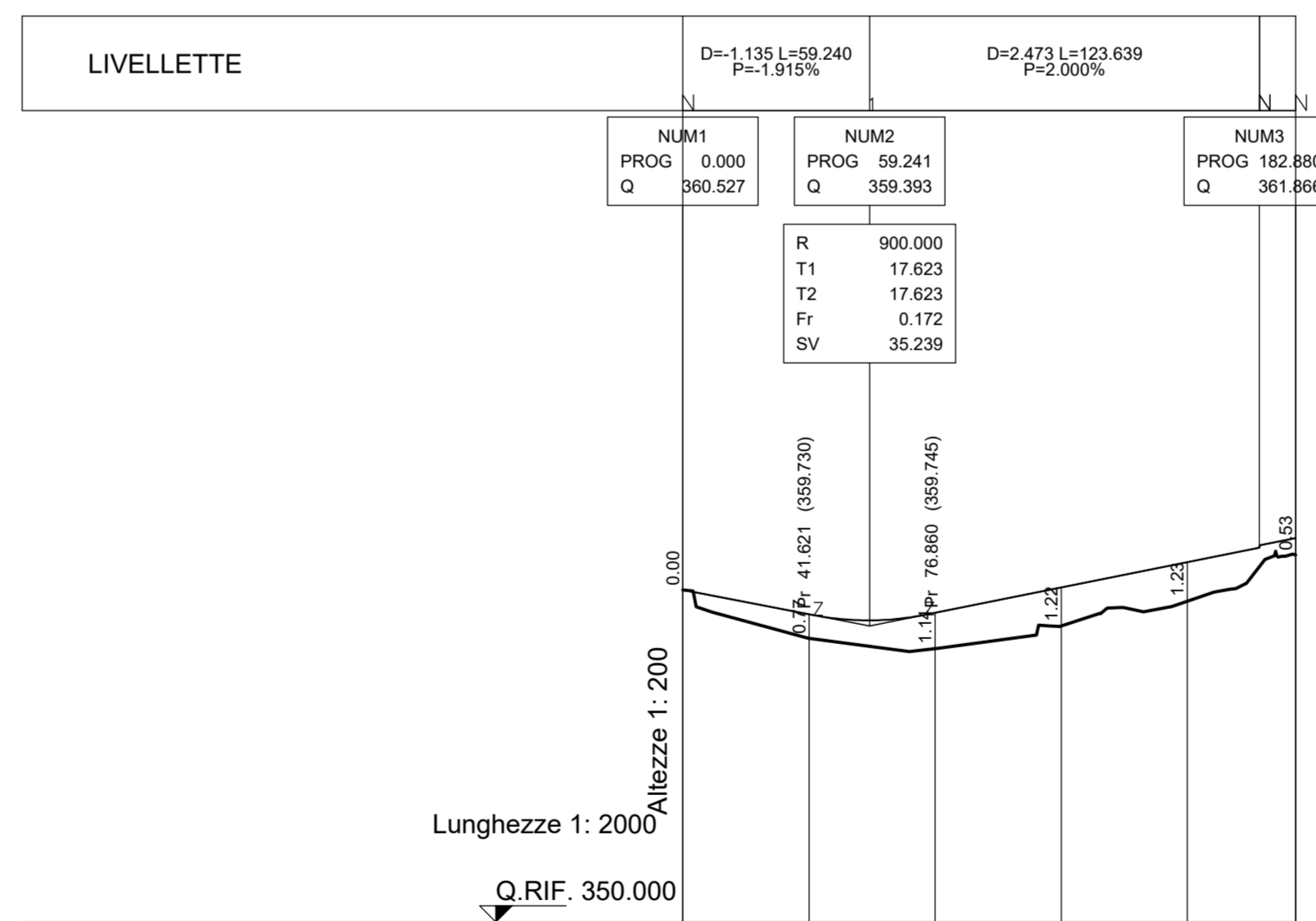


**PROFILO LONGITUDINALE RAMO NORD**  
scala 1:2000/1:200

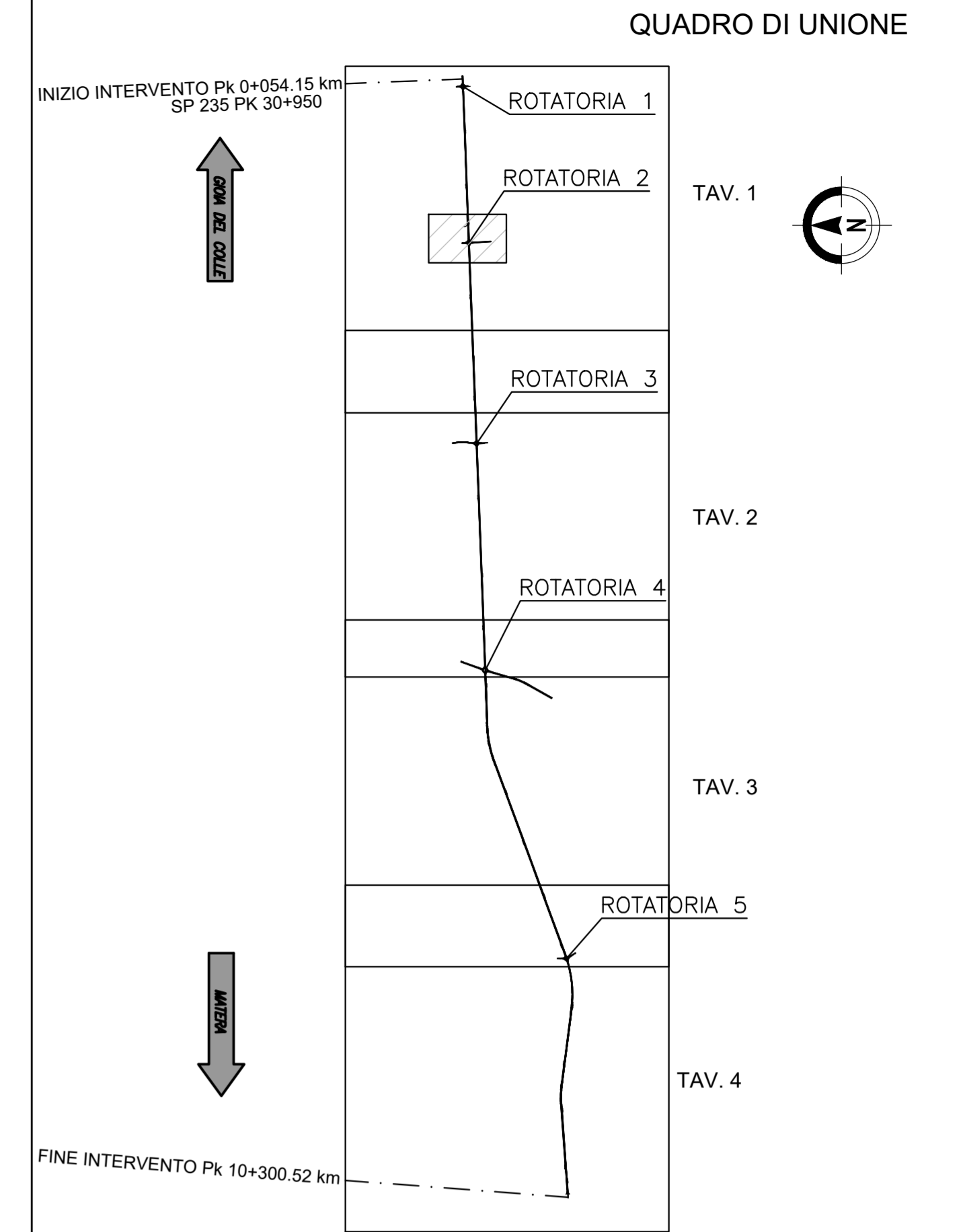
**PROFILO LONGITUDINALE RAMO SUD**  
scala 1:2000/1:200



No. SEZIONI	1	2	3	4	5
DISTANZE PARZIALI		40.00	40.00	40.00	28.69
DISTANZE PROGRESSIVE	0.00	40.00	80.00	120.00	148.69
QUOTE TERRENO		-362.22	-362.22	-362.08	-361.55
QUOTE PROGETTO		-362.22	-362.24	-362.09	-361.59
DIFFERENZA DI QUOTA		0.00	-0.01	-0.01	-0.04
ETTOMETRICHE					
AND. PLAN.					
AND. CIGLI					



No. SEZIONI	1	2	3	4	5	6
DISTANZE PARZIALI		40.00	40.00	40.00	40.00	34.38
DISTANZE PROGRESSIVE	0.00	40.00	80.00	120.00	160.00	194.38
QUOTE TERRENO		-360.53	-359.99	-358.07	-359.39	-361.64
QUOTE PROGETTO		-360.53	-359.76	-359.81	-360.01	-361.41
DIFFERENZA DI QUOTA		0.00	-0.77	-1.14	-1.22	-0.53
ETTOMETRICHE						
AND. PLAN.						
AND. CIGLI						



**Anas SpA**

Direzione Centrale Progettazione

**COLLEGAMENTO MEDIANO "MURCIA - POLLINO"**  
TRATTO GIOIA DEL COLLE - MATERA - FERRANDINA - PISTICCI  
BY-PASS DI MATERA

PROGETTO DI FATTIBILITÀ TECNICO ECONOMICA

<b>IL PROGETTISTA</b> Dott. Ing. Dino Bonadies Ordine Ingegneri Provincia di Perugia n° A829	<b>IL GRUPPO DI PROGETTAZIONE:</b>  MANDATARIA  MANDANTE  MANDANTE  MANDANTE	Ing. D. BONADIES Ing. M. RASIMELLI Ing. P. LOSPENNATO Ing. S. PELLEGRINI Ing. M. PROCACCI Ing. R. CERQUIGLINI Ing. M. CARAFFINI Geom. M. BIRAGLIA  Ing. N. SARACA Ing. A. NUNZIATI Ing. E. CAPANNA  Ing. L. MONTERISI Ing. G. CIORIELLO  Ing. F. PACCAPELO Ing. S. GIOTTA		
<b>IL GEOLOGO:</b> Dott. Geol. Stefano Pizzoli Ordine Geologi Regione Umbria n° 107	<b>IL RESPONSABILE DEL S.I.A.</b> Dott. Arch. Enrico Rasimelli Ordine Architetti, Paesaggisti, Pianificatori e Conservatori Provincia di Perugia n° 430	<b>IL COORDINATORE PER LA SICUREZZA IN FASE DI PROGETTAZIONE</b> Dott. Ing. Dino Bonadies Ordine Ingegneri Provincia di Perugia n° A829		
<b>VISTO: IL RESPONSABILE DEL PROCEDIMENTO</b> ---	<b>VISTO: IL VICE DIRETTORE AREA INGEGNERIA SPECIALISTICA</b> ---	<b>VISTO: IL RESPONSABILE DI AREA</b> ---	<b>PROTOCOLLO</b> ---	<b>DATA</b> ---

**PROGETTO STRADALE**  
TRACCIATO SELEZIONATO - TRATTO IN ADEGUAMENTO CATEGORIA C1  
SVINCOLI E INTERSEZIONI  
RAMI ROTATORIA "2" - PLANIMETRIA DI PROGETTO E PROFILI LONGITUDINALI

CODICE PROGETTO PZ138 - PZ139	CODICE FILE V01_PS02_TRA_PP02_B	REVISIONE	SCALA:
PROGETTO L0715Z	ELAB. P0020	V01_PS02_TRA_PP02	B 1:2000/200
B	REVISIONE A SEGUITO ISTRUTTORIA	DICEMBRE 2021	PROIETTI
A	PRIMA EMISSIONE	SETTEMBRE 2020	PROIETTI
Revisione	Descrizione	Data	Redatto
			Verificato
			Approvato