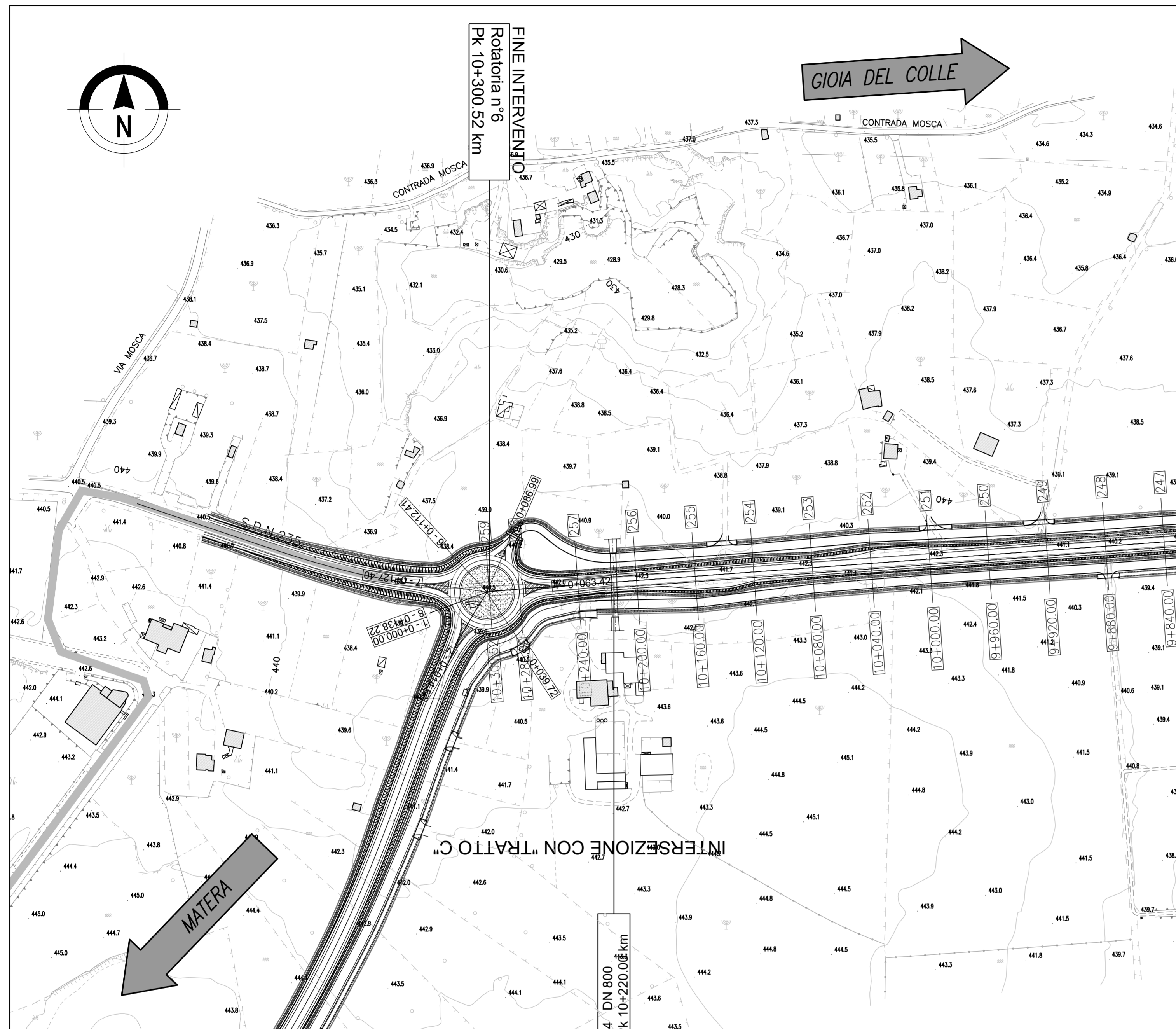
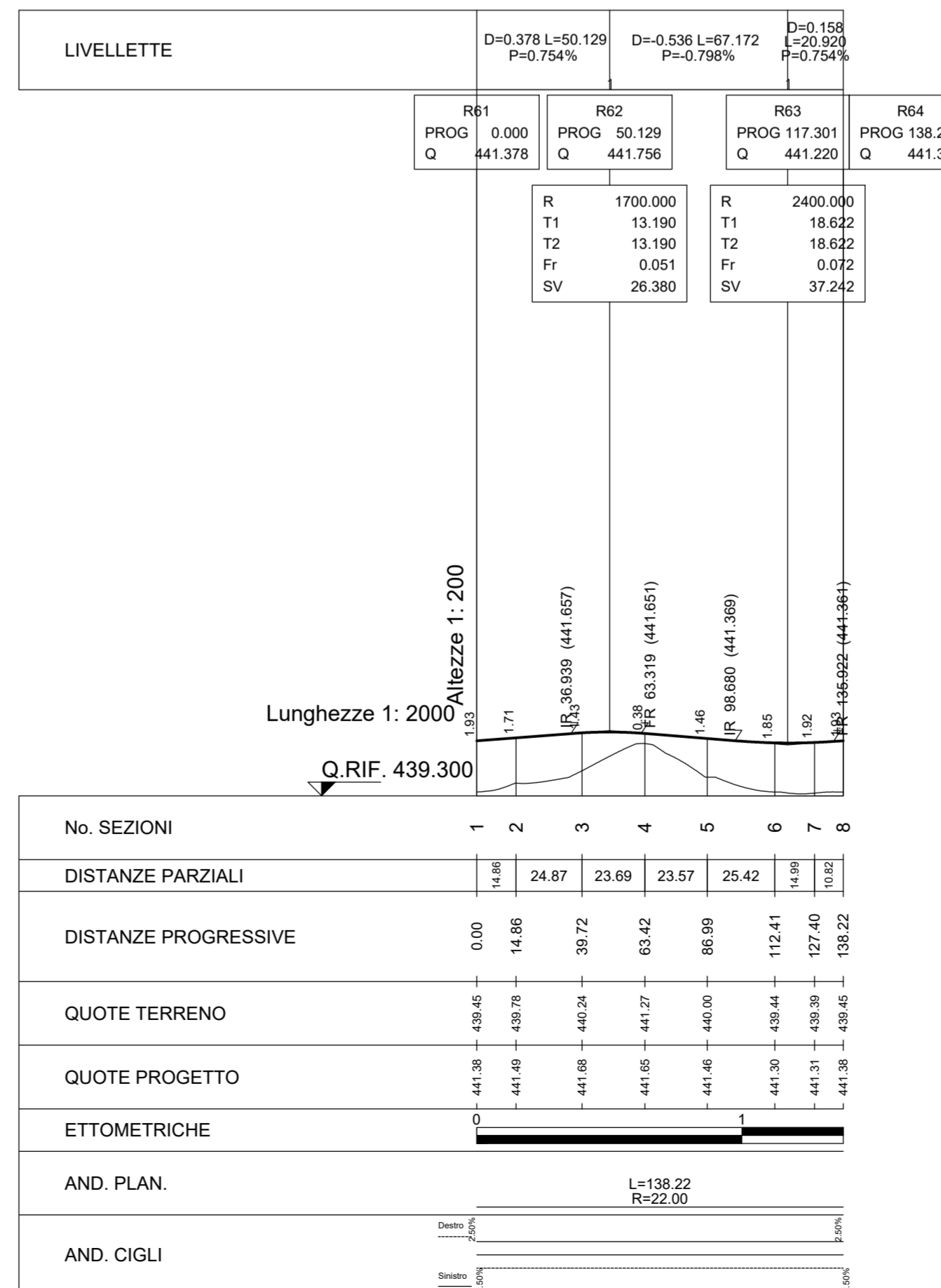


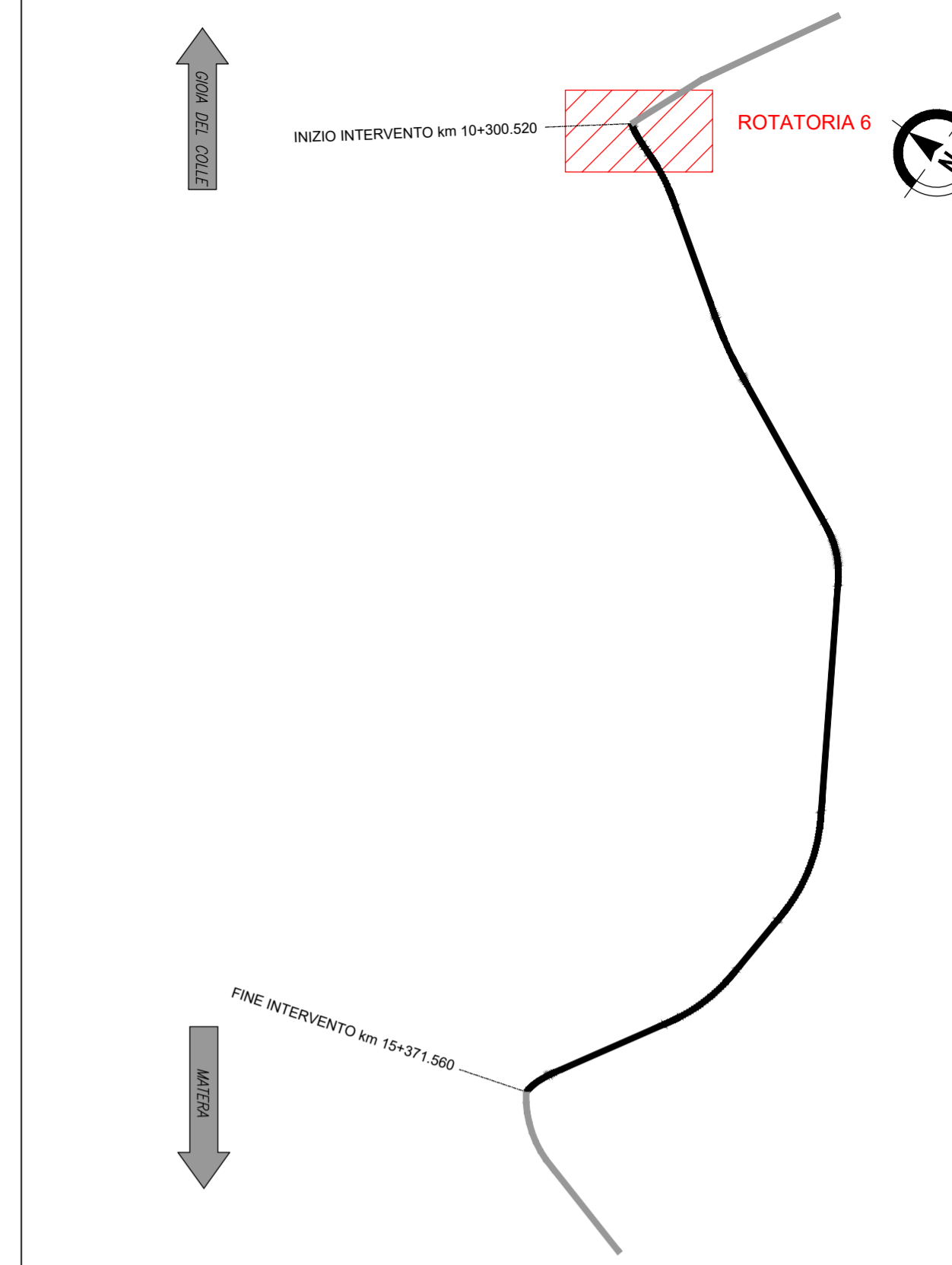
PLANIMETRIA
scala 1:2000



PROFILO LONGITUDINALE
scala 1:2000/1:200



QUADRO DI UNIONE



Anas SpA

Direzione Centrale Progettazione

COLLEGAMENTO MEDIANO "MURCIA - POLLINO"

TRATTO GIOIA DEL COLLE - MATERA - FERRANDINA - PISTICCI
BY-PASS DI MATERA

PROGETTO DI FATTIBILITÀ TECNICO ECONOMICA

IL PROGETTISTA Dott. Ing. Dino Bonadies Ordine Ingegneri Provincia di Perugia n° AS29	IL GRUPPO DI PROGETTAZIONE: MANDATARIA VAMS Ingegneria Via Gramsci 34, 00197 Roma	Ing. D. BONADIES Ing. M. RASIMELLI Ing. P. LOSPENNATO Ing. S. PELLEGRINI Ing. M. PROCACCI Ing. R. CERQUIGLINI Ing. M. CARAFFINI Geom. M. SINAGLIA		
IL GEOLOGO: Dott. Geol. Stefano Pizzoli Ordine Geologi Regione Umbria n° 107	MANDANTE SETAC S.r.l. Servizi di Ingegneria, Supporto Ambientale, Consulenza Via Anselmi 100, 00196 Roma	Ing. N. SARACA Ing. A. NUNZIATI Ing. M. PROIETTI		
IL RESPONSABILE DEL S.I.A. Dott. Arch. Enrica Rasimelli Ordine Architetti, Paesaggisti, Pianificatori e Conservatori Provincia di Perugia n° 430	MANDANTE studio R.B.A. Studio Romanesco - Ricerca e Sviluppo snc Via Anselmi 100 - 00196 Roma	Ing. L. MONTERISI Ing. G. CIORIELLO		
IL COORDINATORE PER LA SICUREZZA IN FASE DI PROGETTAZIONE Dott. Ing. Dino Bonadies Ordine Ingegneri Provincia di Perugia n° AS29	MANDANTE	Ing. F. PACCAPELO Ing. S. GIOTTA		
VISTO: IL RESPONSABILE DEL PROCEDIMENTO ---	VISTO: IL VICE DIRETTORE AREA INGEGNERIA SPECIALISTICA ---	VISTO: IL RESPONSABILE DI AREA ---	PROTOCOLLO ---	DATA ---

PROGETTO STRADALE

TRACCIATO SELEZIONATO - TRATTO IN ADEGUAMENTO CATEGORIA C1
SVINCOLI E INTERSEZIONI
ROTATORIA "6" - PLANIMETRIA DI PROGETTO E PROFILO LONGITUDINALE

CODICE PROGETTO PZ138	CODICE FILE V01_PS06_TRA_PP01_B	REVISIONE	SCALA: 1:2000/1:200
PROGETTO L0715Z	ELAB. V01_PS06_TRA_PP01	B	
C			
B	REVISIONE A SEGUITO DI ISTRUTTORIA	GENNAIO 2022	RIZZO SARACA BONADIES
A	PRIMA EMISSIONE	SETTEMBRE 2020	PISICCHIO SARACA BONADIES
Revisione	Descrizione	Data	Redatto Verificato Approvato