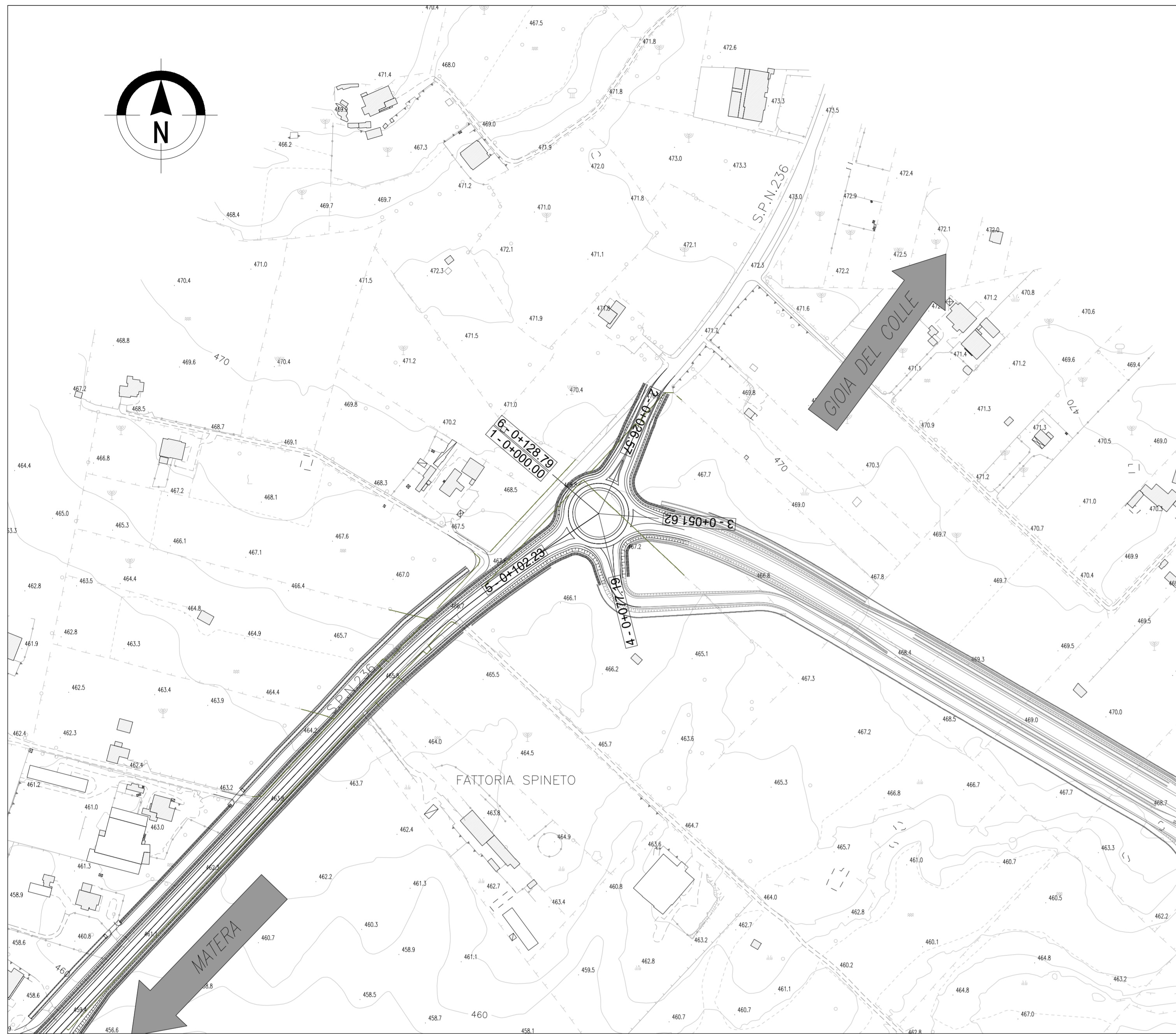
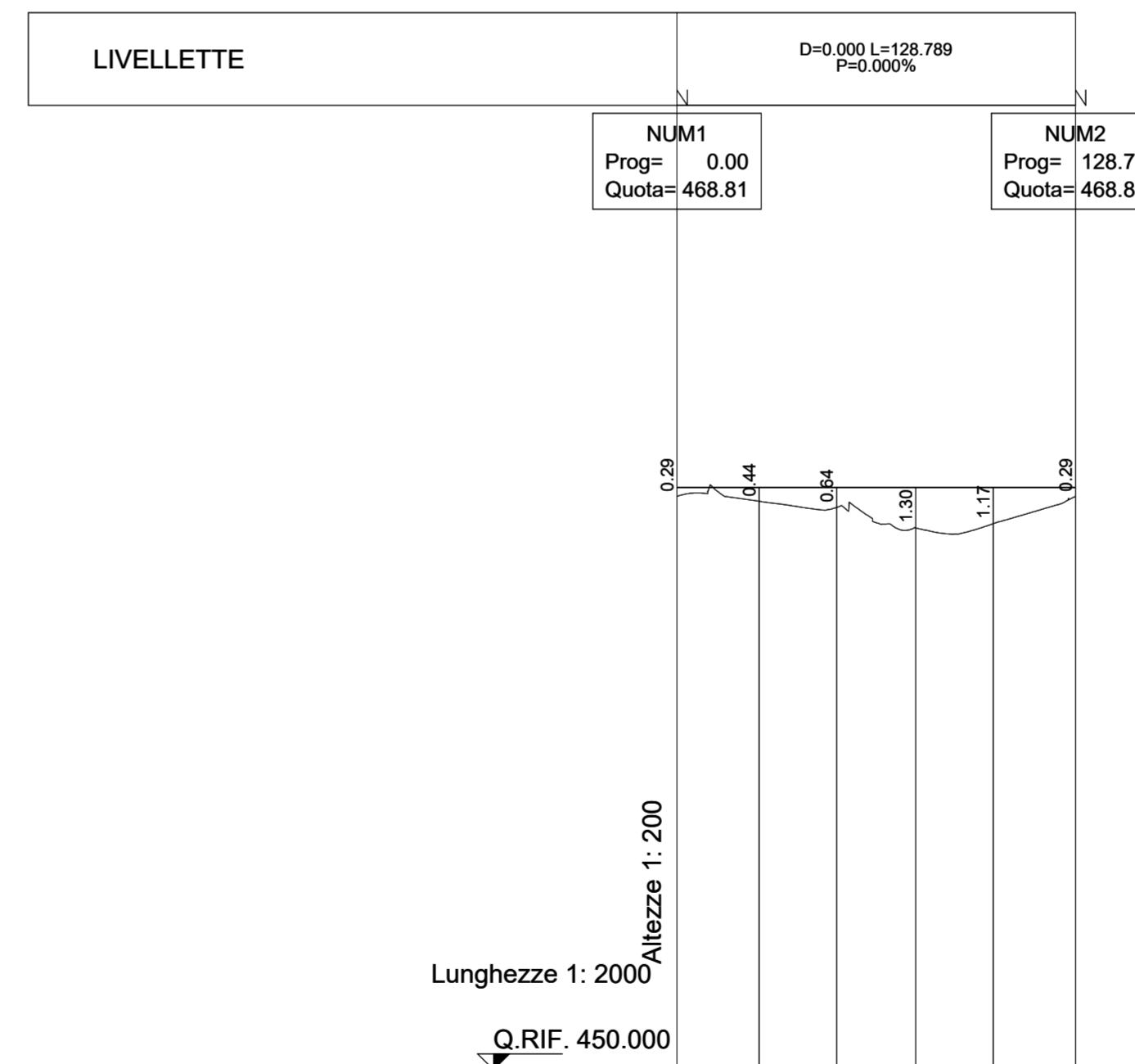


**PLANIMETRIA**  
scala 1:2000

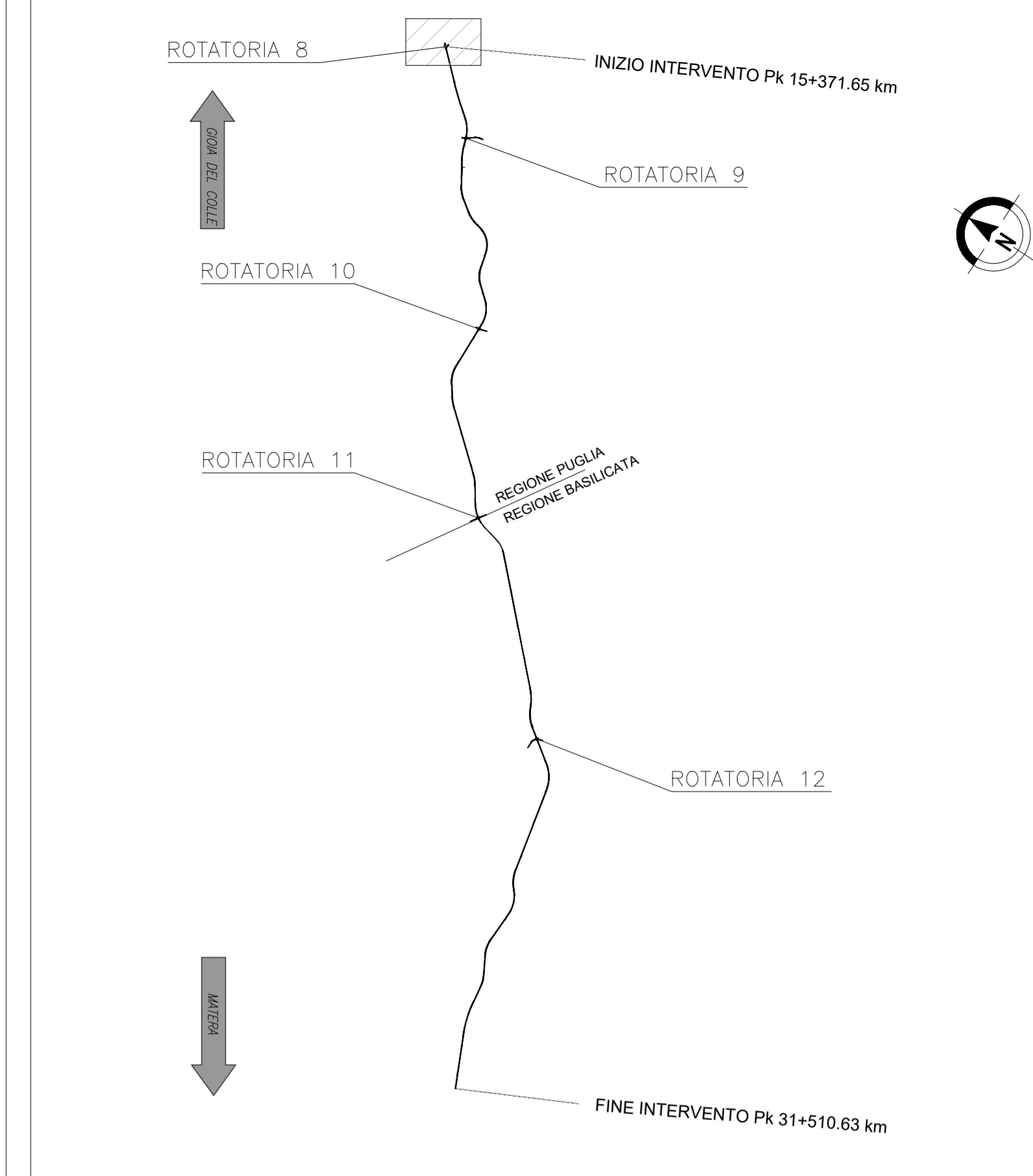


**PROFILO LONGITUDINALE**  
scala 1:2000/1:200



No. SEZIONI	1	2	3	4	5	6
DISTANZE PARZIALI	26.57	25.05	25.57	25.05	26.56	
DISTANZE PROGRESSIVE	0.00	26.57	51.62	77.19	102.23	128.79
QUOTE TERRENO	468.52	468.37	468.17	467.51	467.64	468.52
QUOTE PROGETTO	468.81	468.81	468.81	468.81	468.81	468.81
ETOMETRICHE						
AND. PLAN.						
AND. CIGLI						

**QUADRO DI UNIONE**



**Anas SpA**

Direzione Centrale Progettazione

**COLLEGAMENTO MEDIANO "MURCIA - POLLINO"**

TRATTO GIOIA DEL COLLE - MATERA - FERRANDINA - PISTICCI  
BY-PASS DI MATERA

**PROGETTO DI FATTIBILITÀ TECNICO ECONOMICA**

<b>IL PROGETTISTA</b> Dott. Ing. Dino Bonadies Ordine Ingegneri Provincia di Perugia n° 8229	<b>IL GRUPPO DI PROGETTAZIONE:</b> Ing. D. BONADIES Ing. M. RASIMELLI Ing. P. LOSPENIATO Ing. S. PELLEGRINI Ing. M. PROCACCI Ing. R. CERQUIGLIANI Ing. M. CARAFFINI Geom. M. BINAGLIA			
<b>IL GEOLOGO:</b> Dott. Geol. Stefano Piazzoli Ordine Geologi Regione Umbria n° 107	<b>MANDATARIA</b>  VMS 1000154/2018/Roma Ing. N. SARACA Ing. A. NUNZIATI Ing. E. CAPANNA			
<b>IL RESPONSABILE DEL S.I.A.</b> Dott. Arch. Erica Rasimelli Ordine Architetti, Paisaggisti, Pianificatori e Conservatori Provincia di Perugia n° 430	<b>MANDANTE</b> <b>SETAC S.r.l.</b> Servizi di Ingegneria, Topografia, Ambientale, Contratti Via S. Maria 154 - 00186 Roma Ing. L. MONTERISI Ing. G. CICIRIELLO			
<b>IL COORDINATORE PER LA SICUREZZA IN FASE DI PROGETTAZIONE</b> Dott. Ing. Dino Bonadies Ordine Ingegneri Provincia di Perugia n° 8229	<b>MANDANTE</b> <b>studio R.B.A.</b> Studio R. Bonadies - Bonadies & Associati srl Via S. Maria 154 - 00186 Roma Ing. F. PACCAPELO Ing. S. GIOTTA			
<b>VISTO: IL RESPONSABILE DEL PROCEDIMENTO</b> ---	<b>VISTO: IL VICE DIRETTORE AREA INGEGNERIA SPECIALISTICA</b> ---	<b>VISTO: IL RESPONSABILE DI AREA</b> ---	<b>PROTOCOLLO</b> ---	<b>DATA</b> ---

**PROGETTO STRADALE**

TRACCIATO SELEZIONATO - TRATTO IN ADEGUAMENTO CATEGORIA C1  
SVINCOLI E INTERSEZIONI  
ROTATORIA "8" - PLANIMETRIA DI PROGETTO E PROFILO LONGITUDINALE

<b>CODICE PROGETTO</b> P213B - P2139	<b>CODICE FILE</b> V01_PS08_TRA_PP01_C	<b>REVISIONE</b> C	<b>SCALA:</b> 1:2000/200
<b>PROGETTO</b> L0715Z	<b>LIV. PROC.</b> P	<b>N. PROC.</b> 0020	<b>CODICE ELAB.</b> V01_PS08_TRA_PP01
C	REVISIONE A SEGUITO ISTRUTTORIA	DICEMBRE 2021	PROIETTI
B	REVISIONE A SEGUITO ISTRUTTORIA	NOVEMBRE 2020	PROIETTI
A	PRIMA EMISSIONE	SETTEMBRE 2020	PROIETTI
Revisione	Descrizione	Data	Redatto
---	---	---	---