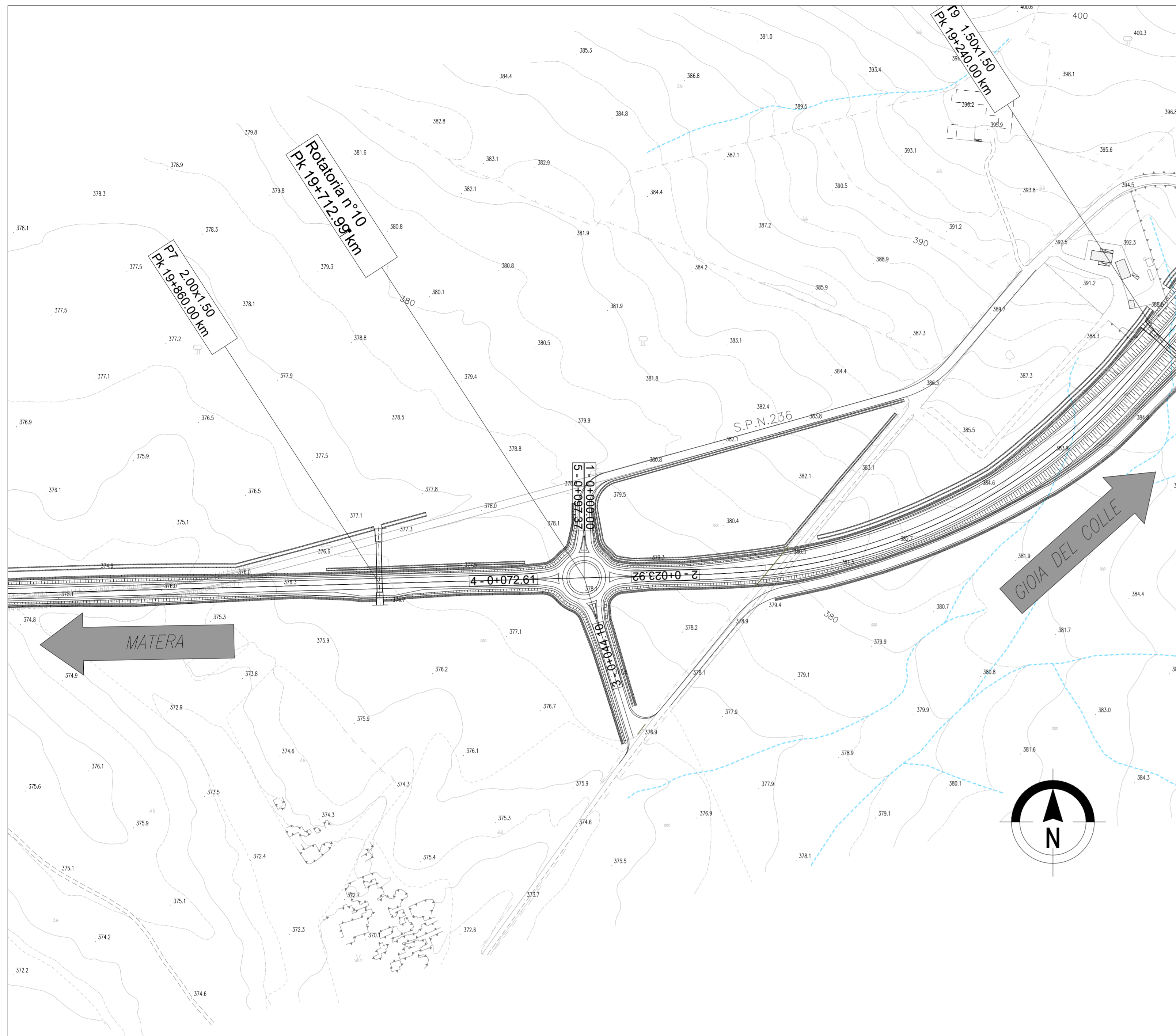
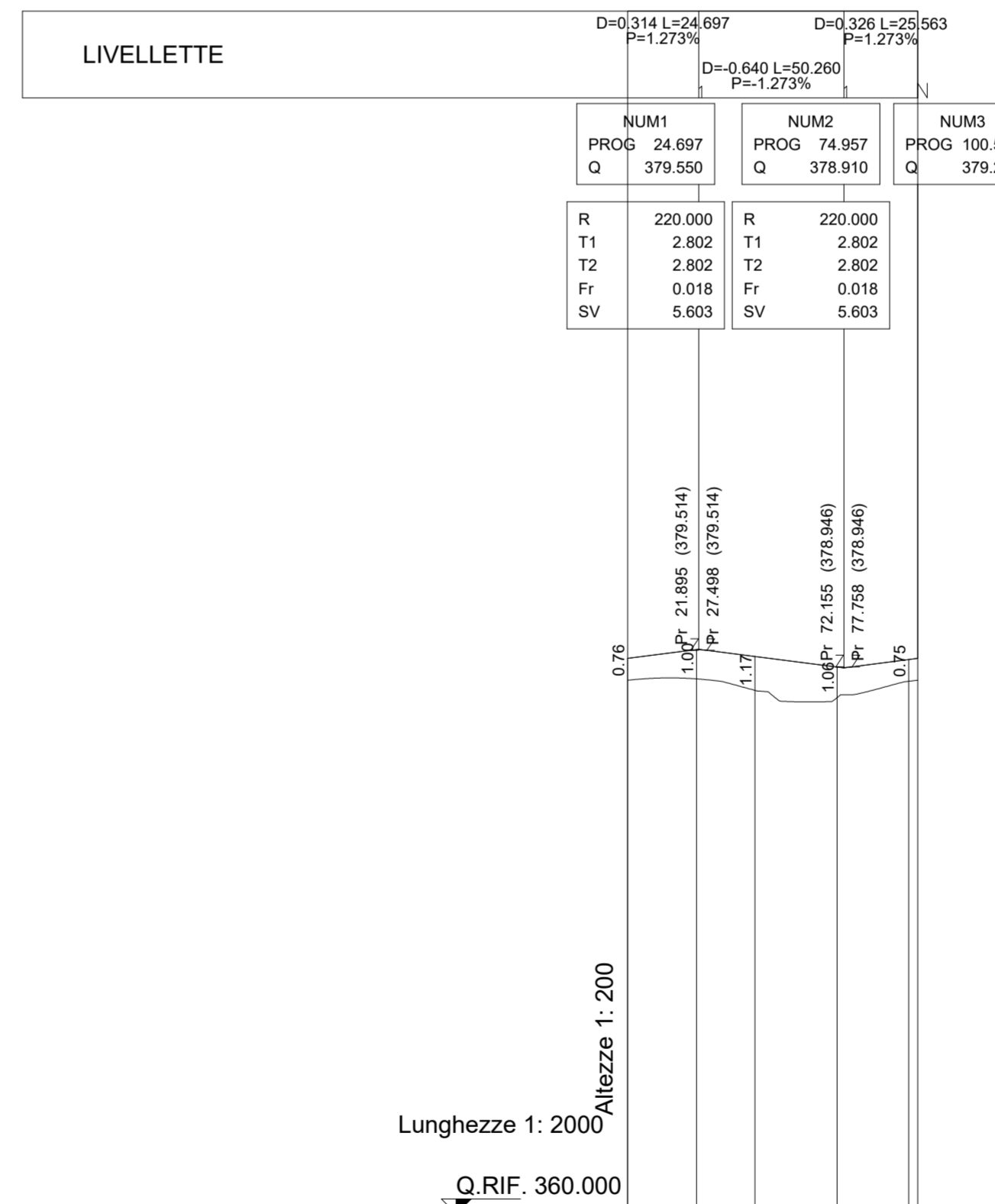


**PLANIMETRIA**  
scala 1:2000

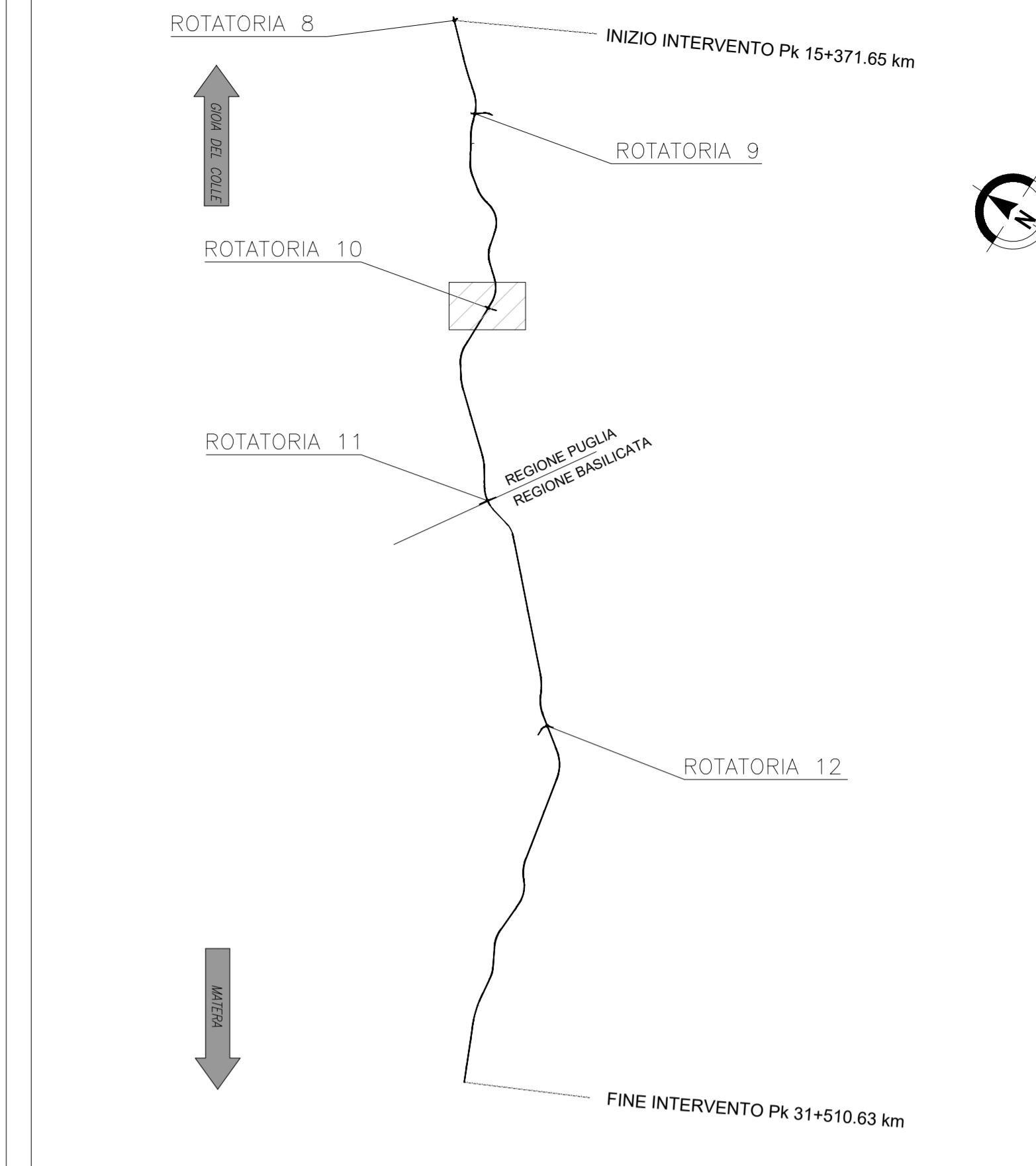


**PROFILO LONGITUDINALE**  
scala 1:2000/1:200



No. SEZIONI	1	2	3	4	5
DISTANZE PARZIALI		23.92	20.18	28.51	24.76
DISTANZE PROGRESSIVE	0.00	23.92	44.10	72.61	97.37
QUOTE TERRENO	-376.24 - 378.48	-376.53 - 378.53	-376.30 - 378.13	-376.04 - 377.88	-376.20 - 378.44
QUOTE PROGETTO					
ETTOMETRICHE	[Bar chart showing area under the profile]				
AND. PLAN.	R=15.50 L=97.38				
AND. CIGLI	[Bar chart showing area under the profile]				

**QUADRO DI UNIONE**



**Anas SpA**

Direzione Centrale Progettazione

**COLLEGAMENTO MEDIANO "MURCIA - POLLINO"**

TRATTO GIOIA DEL COLLE - MATERA - FERRANDINA - PISTICCI  
BY-PASS DI MATERA

PROGETTO DI FATTIBILITÀ TECNICO ECONOMICA

<p>IL PROGETTISTA Dott. Ing. Dino Bonadies Ordine Ingegneri Provincia di Perugia n° 829</p>	<p>IL GRUPPO DI PROGETTAZIONE:</p> <p>Ing. D. BONADIES Ing. M. RASIMELLI Ing. P. LOSPENIATO Ing. S. PELLEGRINI Ing. M. PROCACCI Ing. R. CERQUIGLIANI Ing. M. CARAFFINI Geom. M. BINAGLIA</p>			
<p>IL GEOLOGO: Dott. Geol. Stefano Piazzoli Ordine Geologi Regione Umbria n° 107</p>	<p>MANDATARIA <b>VAMS</b> ingegneria Via Nizza 154, 00186 Roma</p> <p>Ing. N. SARACA Ing. A. NUNZIATI Ing. E. CAPANNA</p>			
<p>IL RESPONSABILE DEL S.I.A. Dott. Arch. Erica Rasimelli Ordine Architetti, Paisaggisti, Pianificatori e Conservatori Provincia di Perugia n° 430</p>	<p>MANDANTE <b>SETAC S.r.l.</b> Servizi di Engineering Topografico Ambientale Contratti Via Nizza 154, 00186 Roma</p> <p>Ing. L. MONTERISI Ing. G. CICIRIELLO</p>			
<p>IL COORDINATORE PER LA SICUREZZA IN FASE DI PROGETTAZIONE Dott. Ing. Dino Bonadies Ordine Ingegneri Provincia di Perugia n° 829</p>	<p>MANDANTE <b>studio R.B.A.</b> Studio R. Bonadies - Bonadies &amp; Associati srl Via Nizza 154, 00186 Roma</p> <p>Ing. F. PACCAPELO Ing. S. GIOTTA</p>			
<p>VISTO: IL RESPONSABILE DEL PROCEDIMENTO</p>	<p>VISTO: IL VICE DIRETTORE AREA INGEGNERIA SPECIALISTICA</p>	<p>VISTO: IL RESPONSABILE DI AREA</p>	<p>PROTOCOLLO</p>	<p>DATA</p>

PROGETTO STRADALE

TRACCIATO SELEZIONATO - TRATTO IN ADEGUAMENTO CATEGORIA C1  
SVINCOLI E INTERSEZIONI  
ROTATORIA "10" - PLANIMETRIA DI PROGETTO E PROFILO LONGITUDINALE

CODICE PROGETTO P2138 - P2139	CODICE FILE V01_PS10_TRA_PP01_C	REVISIONE	SCALA:
PROGETTO L0715Z	ELAB. V01_PS10_TRA_PP01	C	1:2000/200
C	REVISIONE A SEGUITO ISTRUTTORIA	DICEMBRE 2021	PROIETTI
B	REVISIONE A SEGUITO ISTRUTTORIA	NOVEMBRE 2020	PROIETTI
A	PRIMA EMISSIONE	SETTEMBRE 2020	PROIETTI
Revisione	Descrizione	Data	Redatto
			Verificato
			Approvato