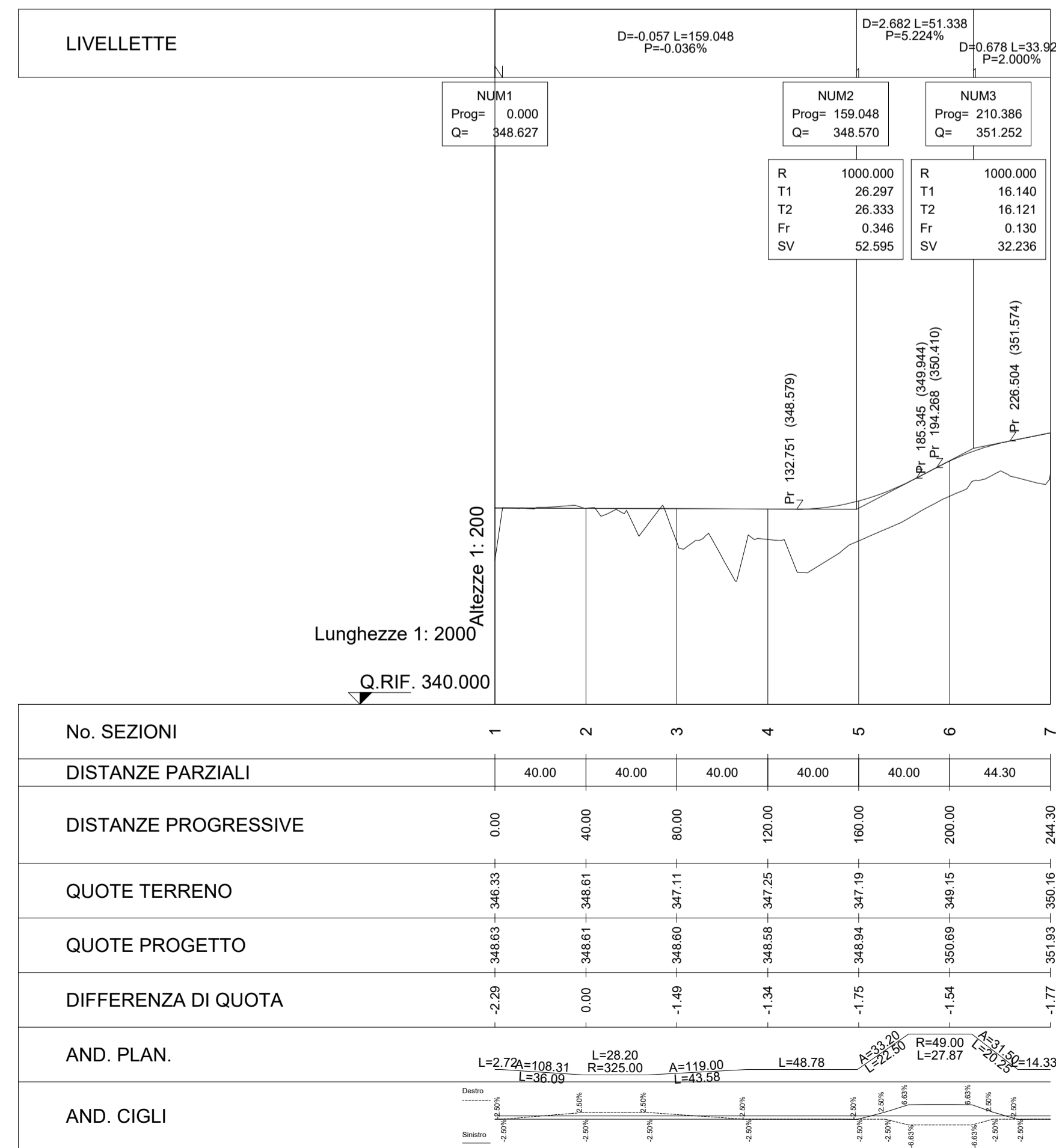
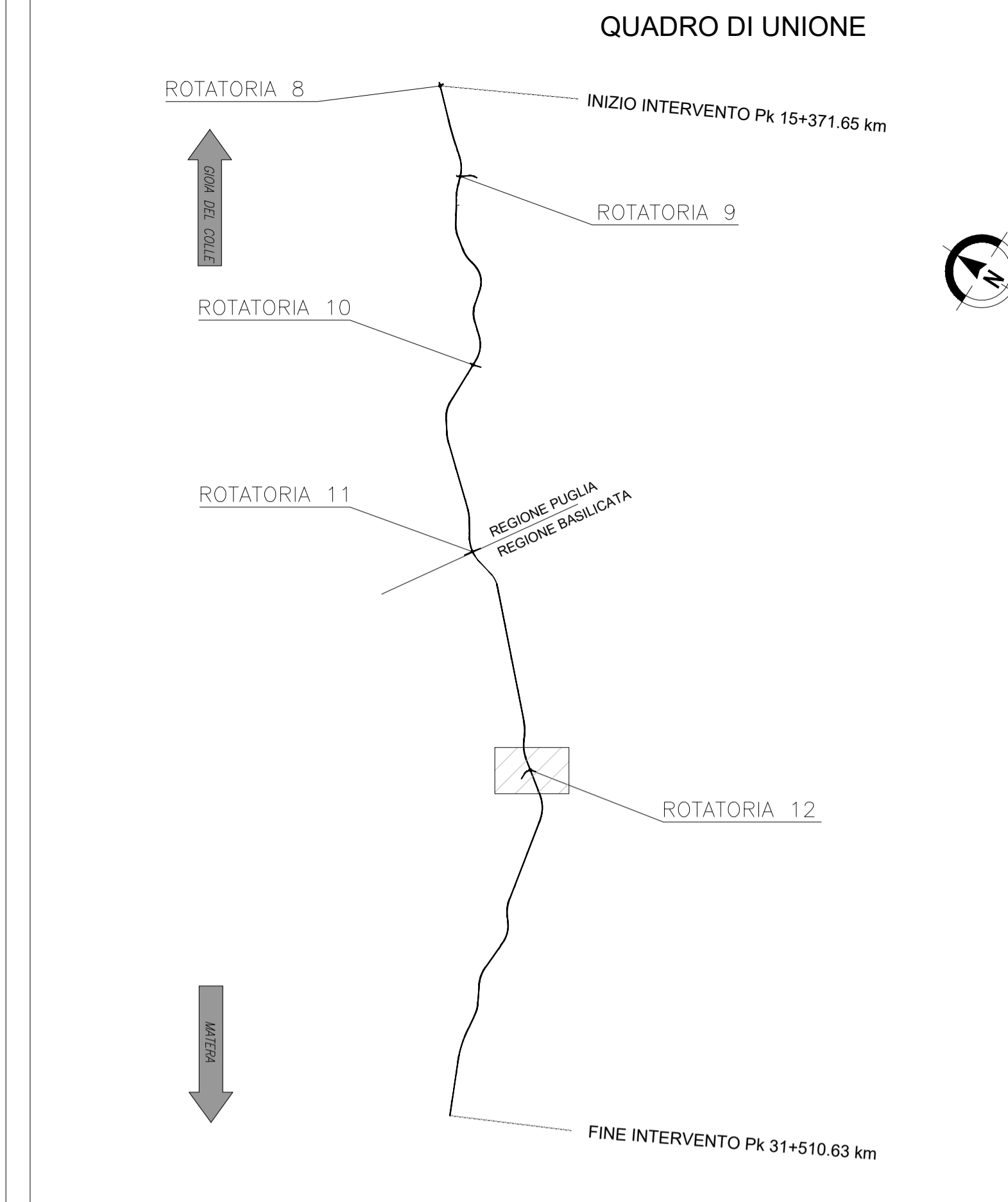
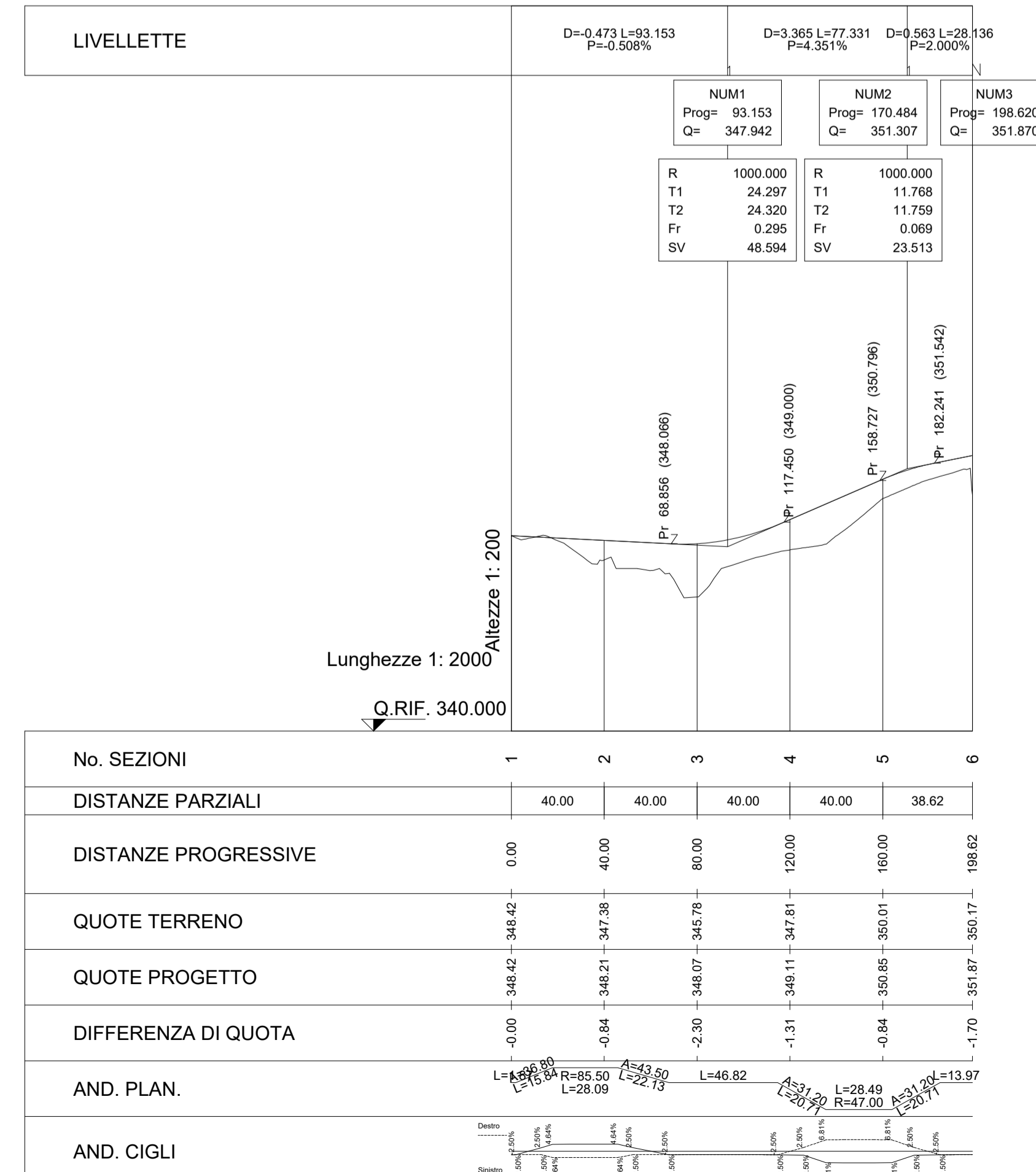


PROFILO LONGITUDINALE RAMO NORD
scala 1:2000/1:200



PROFILO LONGITUDINALE RAMO SUD
scala 1:2000/1:200



Anas SpA

Direzione Centrale Progettazione

COLLEGAMENTO MEDIANO "MURGIA - POLLINO"
TRATTO GIOIA DEL COLLE - MATERA - FERRANDINA - PISTICCI
BY-PASS DI MATERA

PROGETTO DI FATTIBILITÀ TECNICO ECONOMICA

IL PROGETTISTA Dott. Ing. Dino Bonadies Ordine Ingegneri Provincia di Perugia n° 829	IL GRUPPO DI PROGETTAZIONE: Ing. D. BONADIES Ing. M. RASIMELLI Ing. P. LOSPENATO Ing. S. PELLEGRINI Ing. M. PROCACCI Ing. R. CERQUIGLIANI Ing. M. CARAFFINI Geom. M. BINAGLIA			
IL GEOLOGO: Dott. Geol. Stefano Piazzoli Ordine Geologi Regione Umbria n° 107	MANDATARIA VAMS ingegneria Via Nizza 154 - 00186 Roma			
IL RESPONSABILE DEL S.I.A. Dott. Arch. Erica Rasimelli Ordine Architetti, Pianificatori e Conservatori Provincia di Perugia n° 430	MANDANTE SETAC S.r.l. Servizi di Ingegneria, Topografia, Ambientale, Catastrale Via Nizza 154 - 00186 Roma			
IL COORDINATORE PER LA SICUREZZA IN FASE DI PROGETTAZIONE Dott. Ing. Dino Bonadies Ordine Ingegneri Provincia di Perugia n° 829	MANDANTE studio R.B.A. Studio R. Bonadies - Ingegneri e Architetti s.r.l. Via Nizza 154 - 00186 Roma			
VISTO: IL RESPONSABILE DEL PROCEDIMENTO ---	VISTO: IL VICE DIRETTORE AREA INGEGNERIA SPECIALISTICA ---	VISTO: IL RESPONSABILE DI AREA ---	PROTOCOLLO	DATA

PROGETTO STRADALE
TRACCIATO SELEZIONATO - TRATTO IN ADEGUAMENTO CATEGORIA C1
SVINCOLI E INTERSEZIONI
RAMI ROTATORIA "12" - PLANIMETRIA DI PROGETTO E PROFILI LONGITUDINALI

CODICE PROGETTO P2138 - P2139	CODICE FILE V01_PS12_TRA_PP02_B	REVISIONE	SCALA:
PROGETTO L0715Z	REV. PROC. P 0020	CODICE ELAB. V01 PS12 TRA PP02	1:2000/200
B	REVISIONE A SEGUITO ISTRUTTORIA	DICEMBRE 2021	PROIETTI SARACA BONADIES
A	PRIMA EMISSIONE	NOVEMBRE 2020	SARACA BONADIES
Revisione	Descrizione	Data	Redatto Verificato Approvato