



Anas SpA

Direzione Centrale Progettazione

COLLEGAMENTO MEDIANO "MURGIA - POLLINO"

TRATTO GIOIA DEL COLLE - MATERA - FERRANDINA - PISTICCI
BY-PASS DI MATERA

PROGETTO DI FATTIBILITÀ TECNICO ECONOMICA

IL PROGETTISTA

Dott. Ing. Dino Bonadies
Ordine Ingegneri Provincia di Perugia n° A829

IL GEOLOGO:

Dott. Geol. Stefano Piazzoli
Ordine Geologi Regione Umbria n° 107

IL RESPONSABILE DEL S.I.A.

Dott. Arch. Enrica Rasimelli
Ordine Architetti, Paesaggisti, Pianificatori e Conservatori
Provincia di Perugia n° 430

IL COORDINATORE PER LA SICUREZZA IN FASE DI PROGETTAZIONE

Dott. Ing. Dino Bonadies
Ordine Ingegneri Provincia di Perugia n° A829

IL GRUPPO DI PROGETTAZIONE:

MANDATARIA

Ing. D. BONADIES
Ing. M. RASIMELLI
Ing. P. LOSPENNATO
Ing. S. PELLEGRINI
Ing. M. PROCACCI
Ing. R. CERQUIGLINI
Ing. M. CARAFFINI
Geom. M. BINAGLIA



MANDANTE

Ing. N. SARACA
Ing. A. NUNZIATI
Ing. E. CAPANNA



SETAC S.r.l.

Servizi & Engineering: Trasporti Ambiente Costruzioni
Via Don Guarelli 15/B - 70124 Bari

MANDANTE

Ing. L. MONTERISI
Ing. G. CICIRIELLO



studio R.B.A.

Studio Romanazzi - Boscia e Associati srl
Via Amendola 172/C - 70125 Bari

MANDANTE

Ing. F. PACCAPELO
Ing. S. GIOTTA

VISTO: IL RESPONSABILE
DEL PROCEDIMENTO

VISTO: IL VICE DIRETTORE
AREA INGEGNERIA SPECIALISTICA

VISTO: IL RESPONSABILE
DI AREA

--

--

--

PROTOCOLLO

DATA

PROGETTO STRADALE

TRACCIATO SELEZIONATO - TRATTO IN VARIANTE CATEGORIA B
SVINCOLI E INTERSEZIONI
SVINCOLO "APPIA" - SEZIONI TRASVERSALI

CODICE PROGETTO

PZ139

CODICE
FILE

V02_PS04_TRA_SZ01_A

REVISIONE

SCALA:

PROGETTO LIV. PROG. N. PROG.

L0715Z P 0020

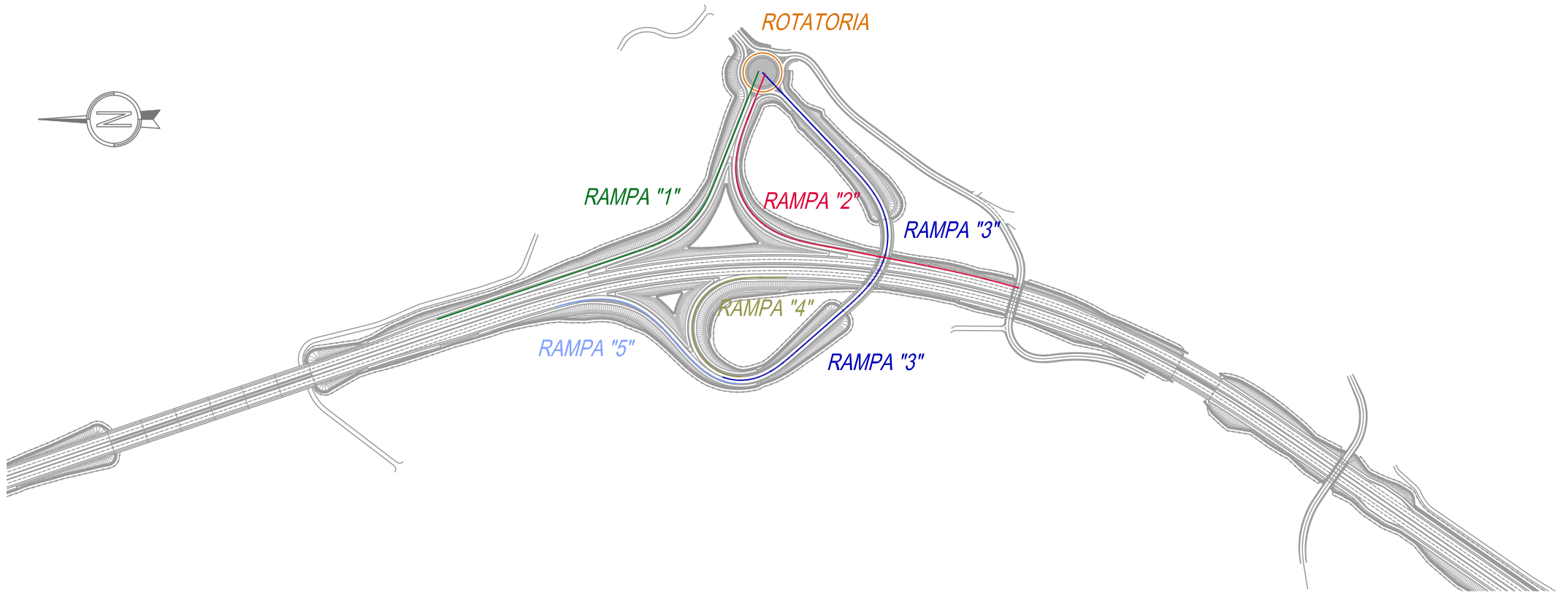
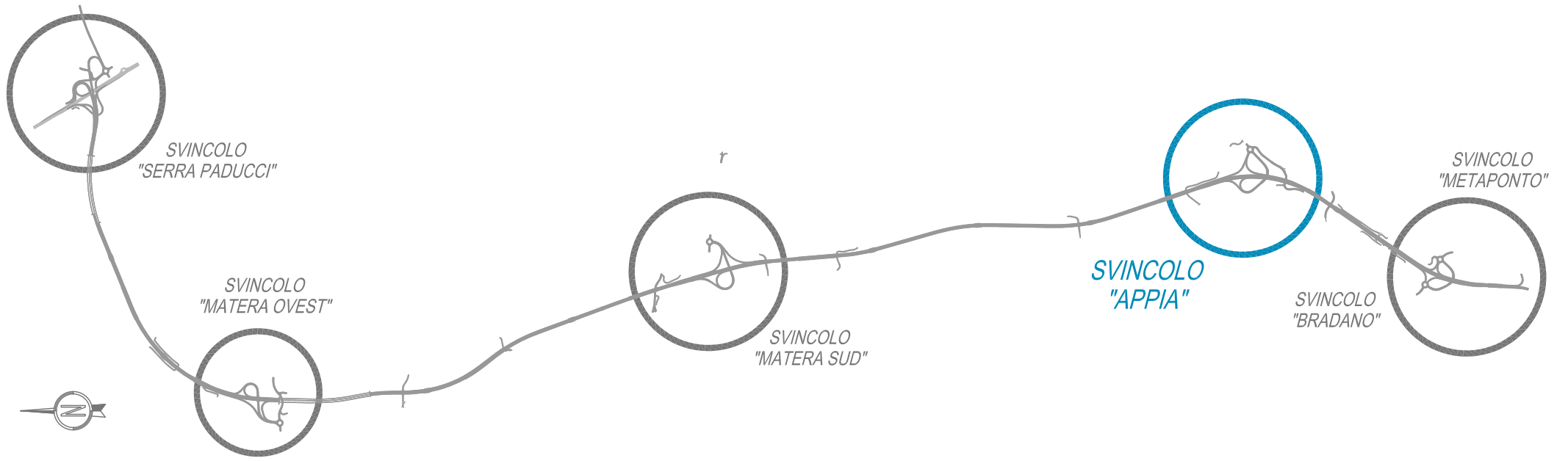
CODICE
ELAB.

V02 PS04 TRA SZ01

A

1:200

A	PRIMA EMISSIONE	SETTEMBRE 2020	BINAGLIA	LOSPENNATO	BONADIES
Revisione	Descrizione	Data	Redatto	Verificato	Approvato



AREE

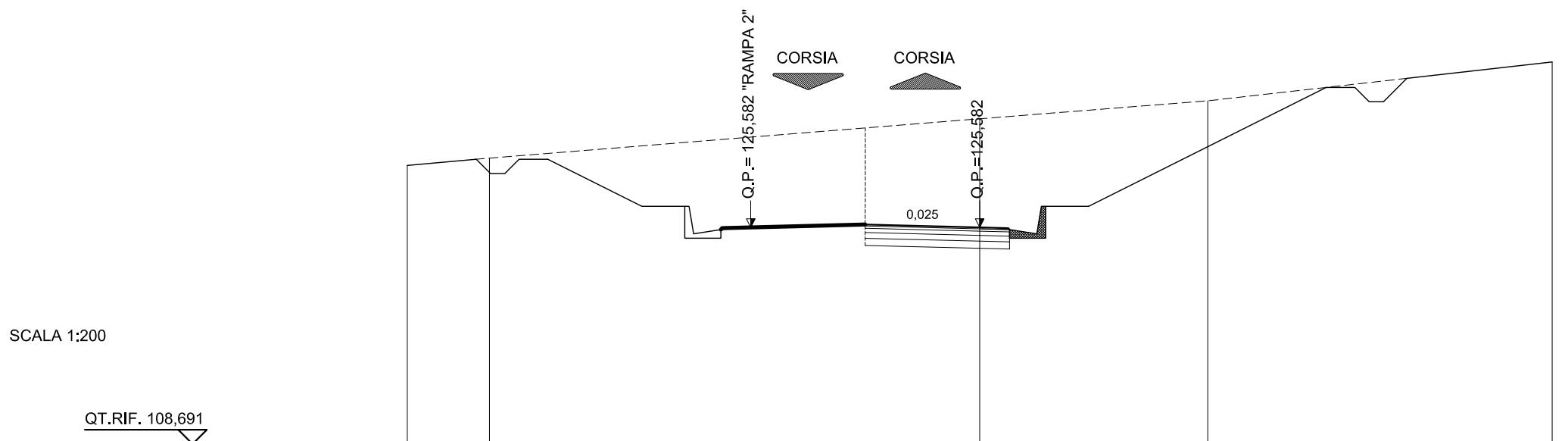
BONIFICO	0.00 m ²
SCAVO	47.98 m ²
RILEVATO	0.00 m ²
TERRENO VEGETALE	0.00 m

APPIA - RAMPA 1

SEZIONE N.: 3

QT. PROGETTO: 125,582

DIST.PROG.: 40,000



SCALA 1:200

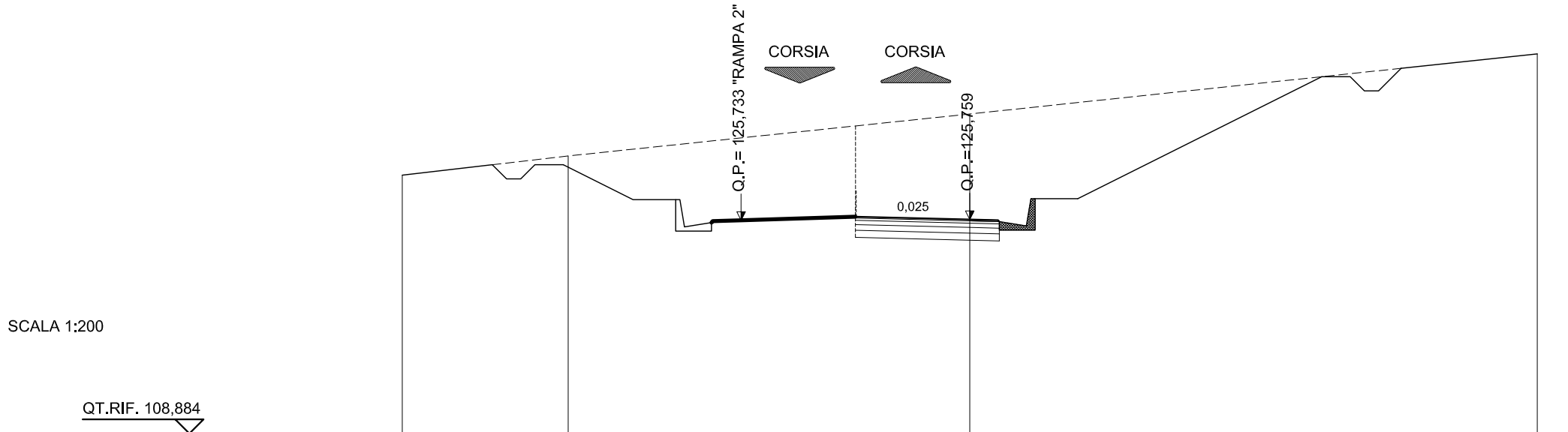
QUOTE TERRENO	127,74	128,00		129,37	130,00	131,36	
DIST.PARZIALI TERRENO	2,87	17,13		7,97	12,03		
QUOTE PROGETTO		125,68	125,58	125,56	125,51	126,32	130,47
DIST. PARZIALI PROGETTO		4,00	1,00	2,76	8,30		

AREE

BONIFICO	0.00 m ²
SCAVO	48.46 m ²
RILEVATO	0.00 m ²
TERRENO VEGETALE	0.00 m

APPIA - RAMPA 1

SEZIONE N.: 4
 QT. PROGETTO: 125,759
 DIST.PROG.: 60,000



SCALA 1:200

QT.RIF. 108,884

QUOTE TERRENO	127,32	128,00	129,48	131,60
DIST.PARZIALI TERRENO	5,85	14,15	20,00	
QUOTE PROGETTO		125,86	125,76 125,73 125,68	126,49 130,79
DIST. PARZIALI PROGETTO		4,00	1,00 2,76	8,60

AREE

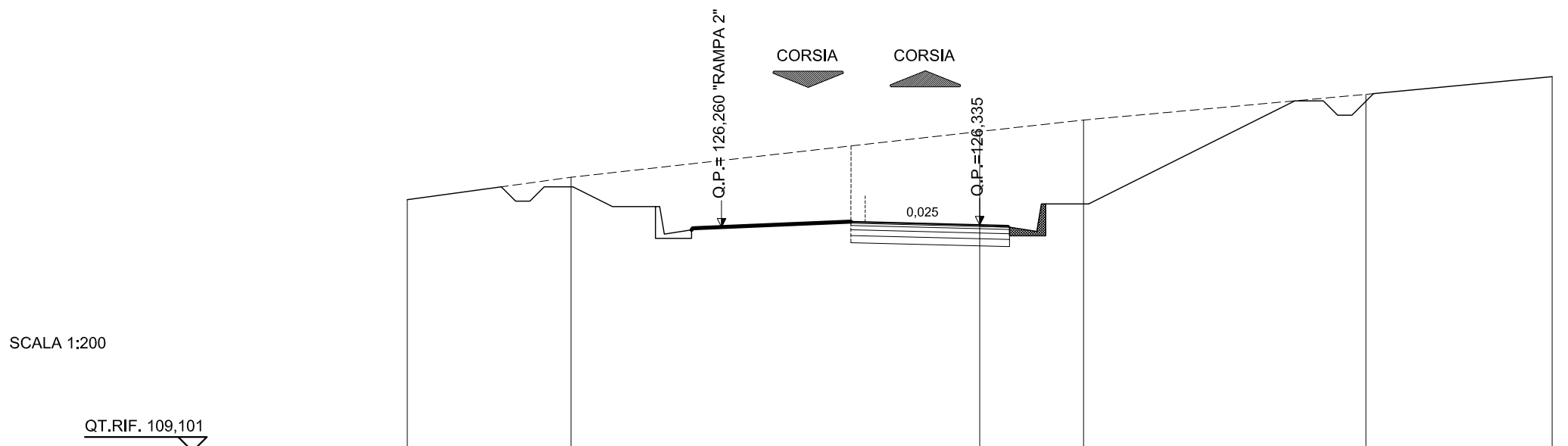
BONIFICO	0.00 m ²
SCAVO	42.45 m ²
RILEVATO	0.00 m ²
TERRENO VEGETALE	0.00 m

APPIA - RAMPA 1

SEZIONE N.: 5

QT. PROGETTO: 126,335

DIST.PROG.: 80,000



SCALA 1:200

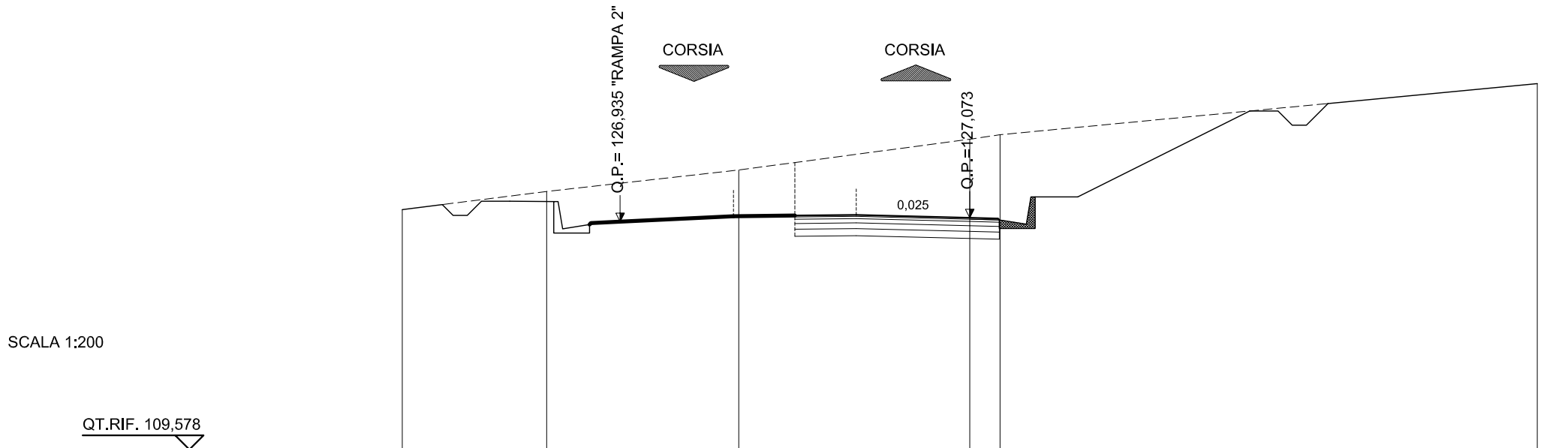
QUOTE TERRENO	127,22	128,00		129,60	130,00		130,90	131,52
DIST.PARZIALI TERRENO		5,72	14,28		3,63	9,86		6,51
QUOTE PROGETTO			126,43	126,33	126,31	126,26	127,07	130,67
DIST. PARZIALI PROGETTO			4,00	1,00	2,76	7,20		

AREE

BONIFICO	0.00 m ²
SCAVO	39.57 m ²
RILEVATO	0.00 m ²
TERRENO VEGETALE	0.00 m

APPIA - RAMPA 1

SEZIONE N.: 6
 QT. PROGETTO: 127,073
 DIST.PROG.: 100,000



SCALA 1:200

QT.RIF. 109,578

QUOTE TERRENO	127,36	128,00	128,76	129,84	130,00	131,80
DIST.PARZIALI TERRENO	5,09	6,77	8,14	1,07	18,93	
QUOTE PROGETTO				127,15 127,20 127,17	127,07 127,05 127,00	127,81 130,84
DIST. PARZIALI PROGETTO				1,00 4,00	1,00 2,76	6,06

AREE

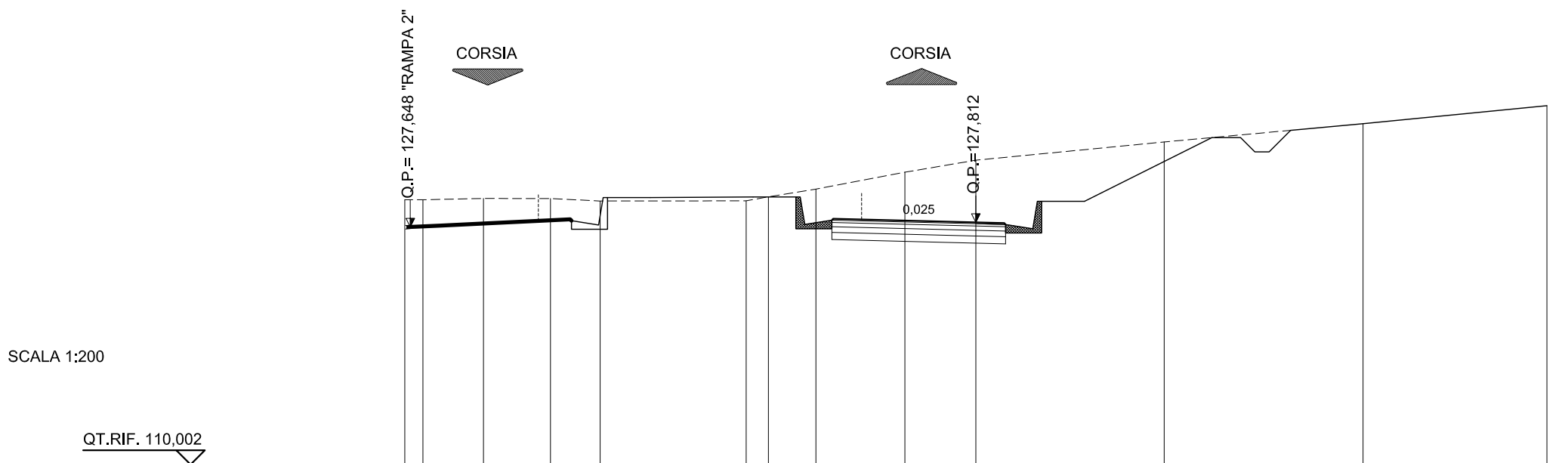
BONIFICO	0.00 m ²
SCAVO	30.04 m ²
RILEVATO	0.00 m ²
TERRENO VEGETALE	0.00 m

APPIA - RAMPA 1

SEZIONE N.: 7

QT. PROGETTO: 127,812

DIST.PROG.: 120,000



QUOTE TERRENO	128,60	128,60	128,65	128,64	128,56	128,56	128,71	128,97	129,57	129,99	130,63	131,27	131,89
DIST.PARZIALI TERRENO	0,64	2,12	2,34	1,74	5,11	0,78	1,66	3,12	2,48	6,59	6,97	6,44	
QUOTE PROGETTO						128,56	128,70	127,89	127,81	127,79	128,55	130,78	
DIST. PARZIALI PROGETTO							2,76	1,00	4,00	1,00	2,76	4,47	

AREE

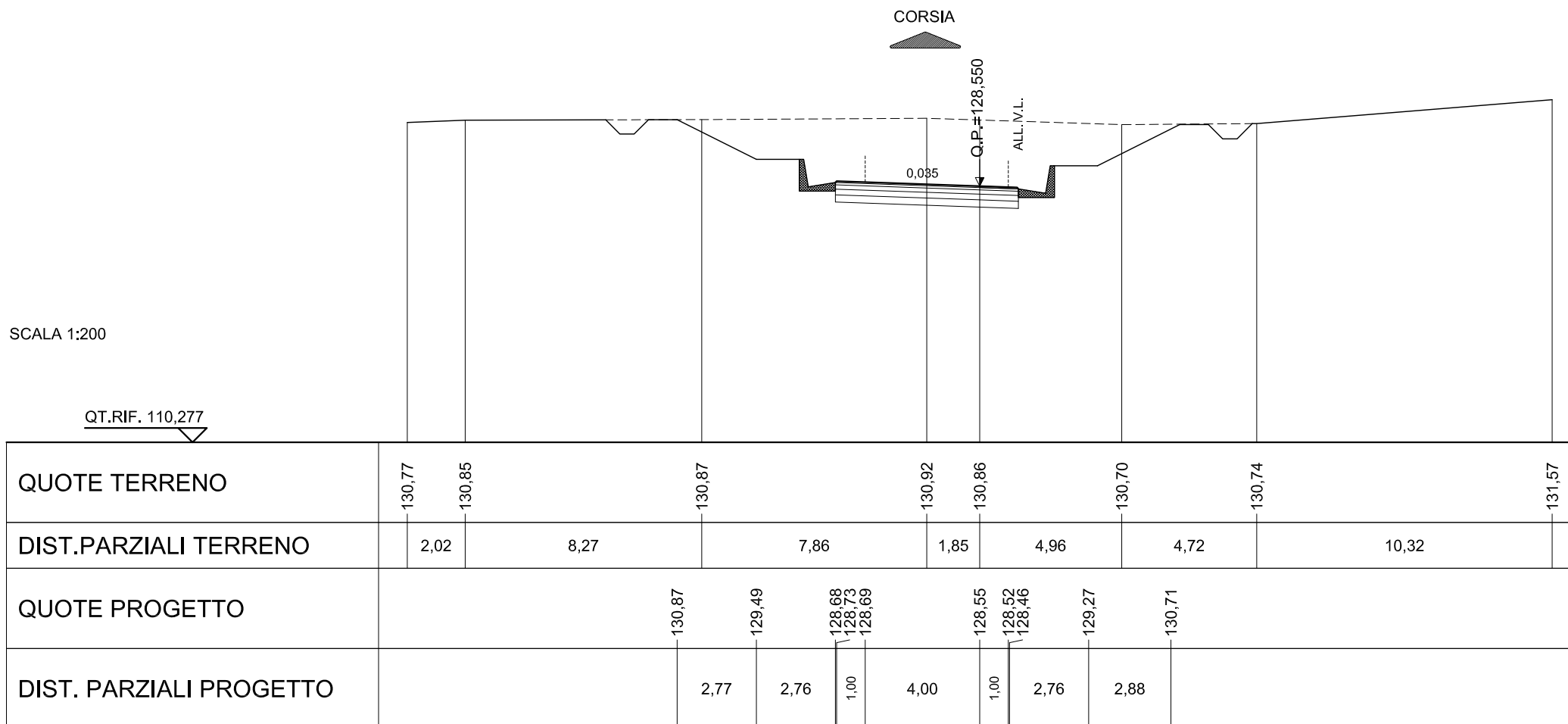
BONIFICO	0.00 m ²
SCAVO	37.28 m ²
RILEVATO	0.00 m ²
TERRENO VEGETALE	0.00 m

APPIA - RAMPA 1

SEZIONE N.: 8

QT. PROGETTO: 128,550

DIST.PROG.: 140,000



AREE

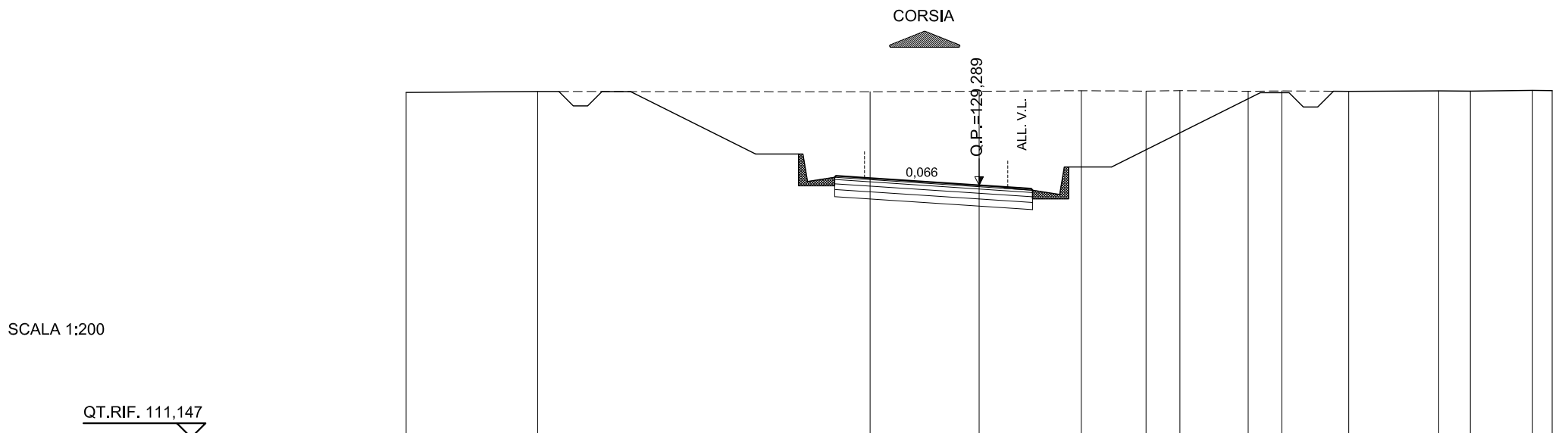
BONIFICO	0.00 m ²
SCAVO	58.22 m ²
RILEVATO	0.00 m ²
TERRENO VEGETALE	0.00 m

APPIA - RAMPA 1

SEZIONE N.: 9

QT. PROGETTO: 129,289

DIST.PROG.: 160,000



SCALA 1:200

QT.RIF. 111,147

QUOTE TERRENO	132,53	132,57		132,56	132,57	132,59	132,58	132,59	132,57	132,59	132,57	132,59	132,58	132,60	132,59
DIST.PARZIALI TERRENO		4,59	11,60		3,81	3,56	2,26	1,18	2,38	1,18	2,34	3,14	1,10	2,17	0,69
QUOTE PROGETTO			132,56	130,38	129,57 129,62 129,55	129,29	129,22 129,17	129,98		132,58					
DIST. PARZIALI PROGETTO			4,36	2,76	1,00	4,00	1,00	2,76	5,19						

AREE

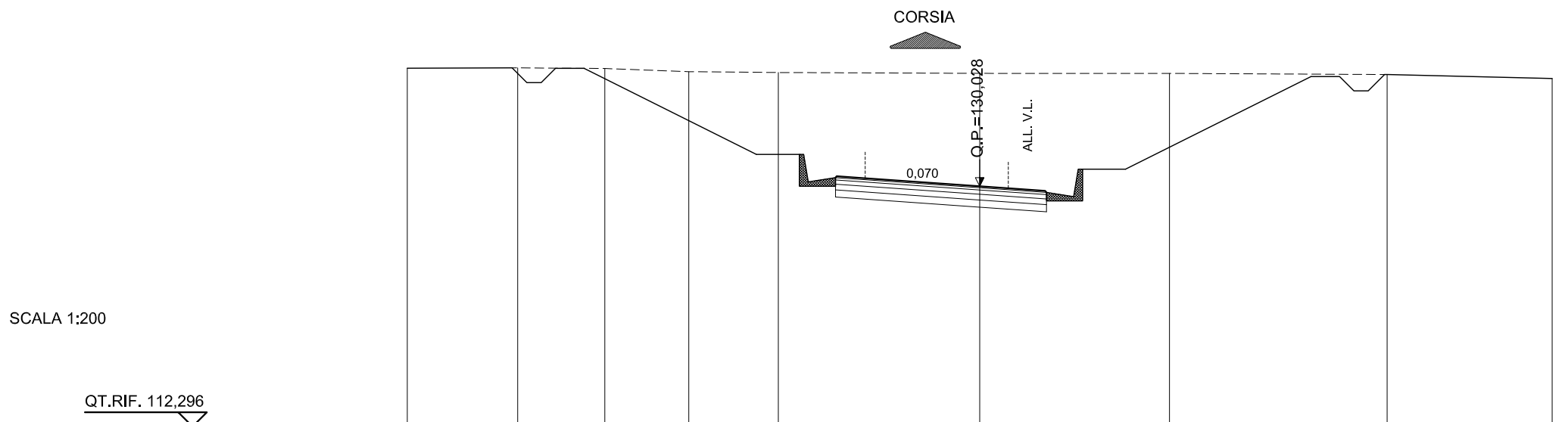
BONIFICO	0.00 m ²
SCAVO	76.89 m ²
RILEVATO	0.00 m ²
TERRENO VEGETALE	0.00 m

APPIA - RAMPA 1

SEZIONE N.: 10

QT. PROGETTO: 130,028

DIST.PROG.: 180,000



SCALA 1:200

QUOTE TERRENO	134,15	134,17	134,15	134,04	134,01	133,98	133,98	133,93	133,80		
DIST.PARZIALI TERRENO	3,86	3,04	2,93	3,13	7,04	6,63	7,60	5,77			
QUOTE PROGETTO		134,15	131,14	130,33	130,38	130,31	130,03	129,96	129,90	130,72	133,96
DIST. PARZIALI PROGETTO		6,02	2,76	1,00	4,00	1,00	2,76	6,48			

AREE

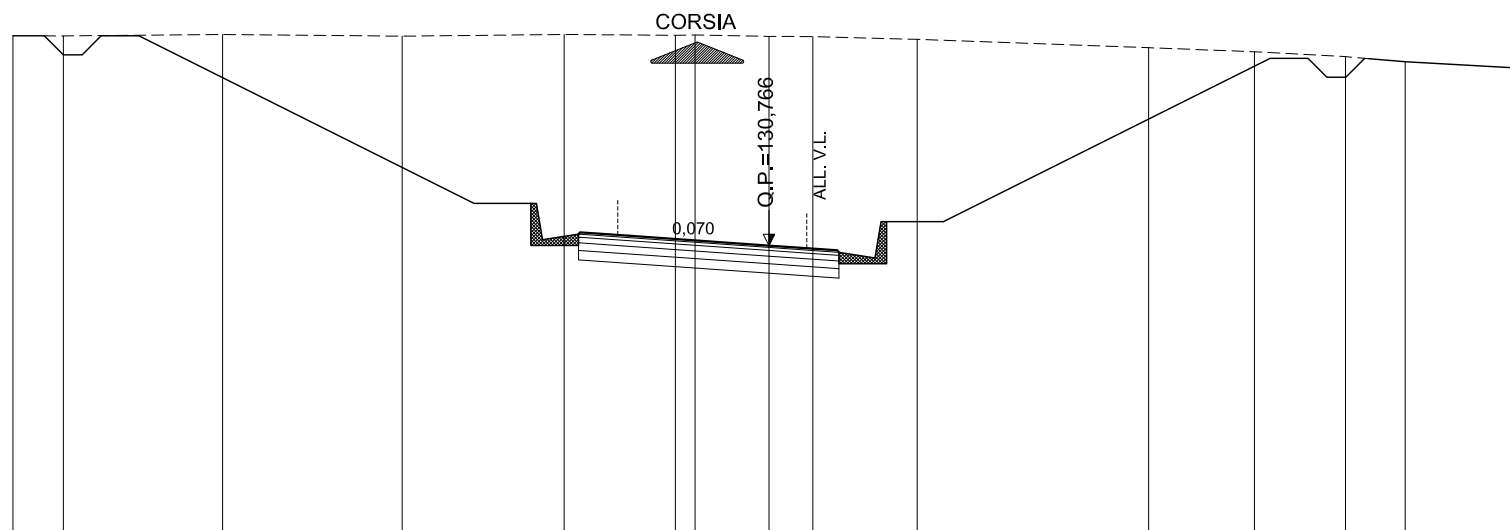
BONIFICO	0.00 m ²
SCAVO	115.59 m ²
RILEVATO	0.00 m ²
TERRENO VEGETALE	0.00 m

APPIA - RAMPA 1

SEZIONE N.: 11

QT. PROGETTO: 130,766

DIST.PROG.: 200,000



SCALA 1:200

QT.RIF. 113,756

QUOTE TERRENO	136,31	136,31	136,35	136,30	136,35	136,33	136,34	136,30	136,29	136,22	136,00	135,89	135,76	135,63	135,45
DIST.PARZIALI TERRENO	1,34	4,21	4,75	4,28	2,94	0,52	1,96	1,16	2,76	6,12	2,80	2,41	1,58	3,17	
QUOTE PROGETTO		136,33		131,88	131,07	131,12	131,05	130,77	130,70	130,64	131,45	135,90			
DIST. PARZIALI PROGETTO			8,90	2,76	1,00	4,00	1,00	2,76	8,89						

AREE

BONIFICO	0.00 m ²
SCAVO	146.12 m ²
RILEVATO	0.00 m ²
TERRENO VEGETALE	0.00 m

APPIA - RAMPA 1

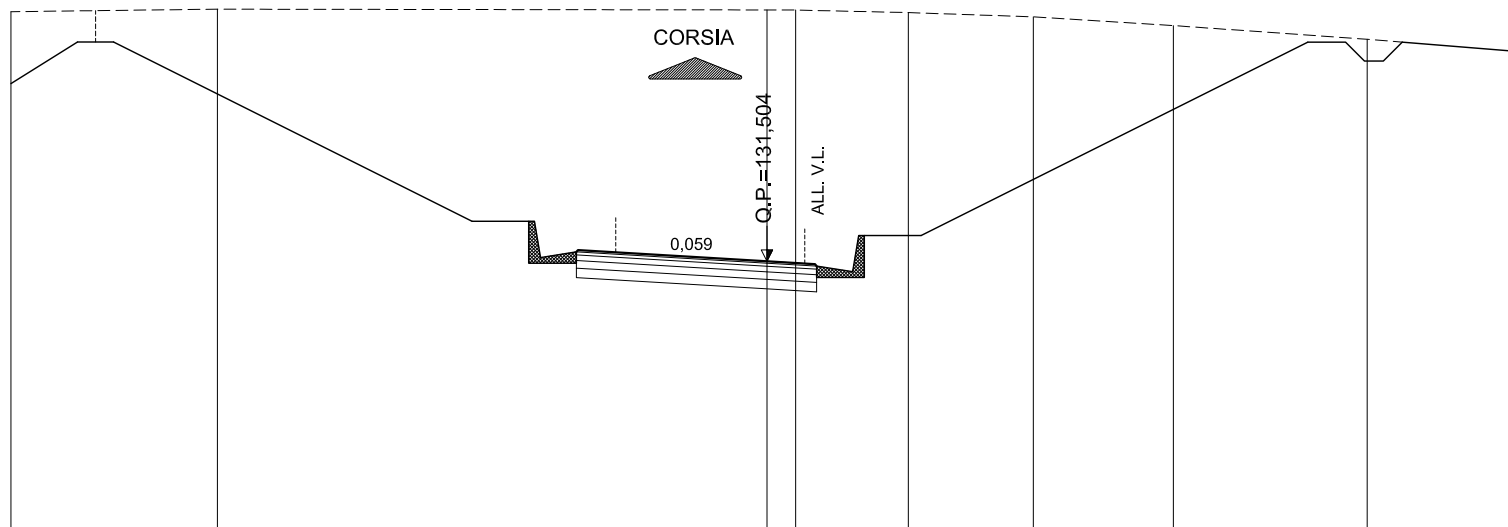
SEZIONE N.: 12

QT. PROGETTO: 131,504

DIST.PROG.: 220,000

SCALA 1:200

QT.RIF. 115,042



QUOTE TERRENO	138,11	138,17			138,15	138,15	138,08	137,97	137,74	137,38	137,04	
DIST.PARZIALI TERRENO	5,46		14,54		0,76	2,98	3,31	3,70	5,13	4,12		
QUOTE PROGETTO		136,54		132,56	131,75	131,80	131,74	131,50	131,44	131,39	132,20	137,48
DIST. PARZIALI PROGETTO		7,96		2,76	1,00	4,00	1,00	2,76	10,56			

AREE

BONIFICO	0.00 m ²
SCAVO	166.87 m ²
RILEVATO	0.00 m ²
TERRENO VEGETALE	0.00 m

APPIA - RAMPA 1

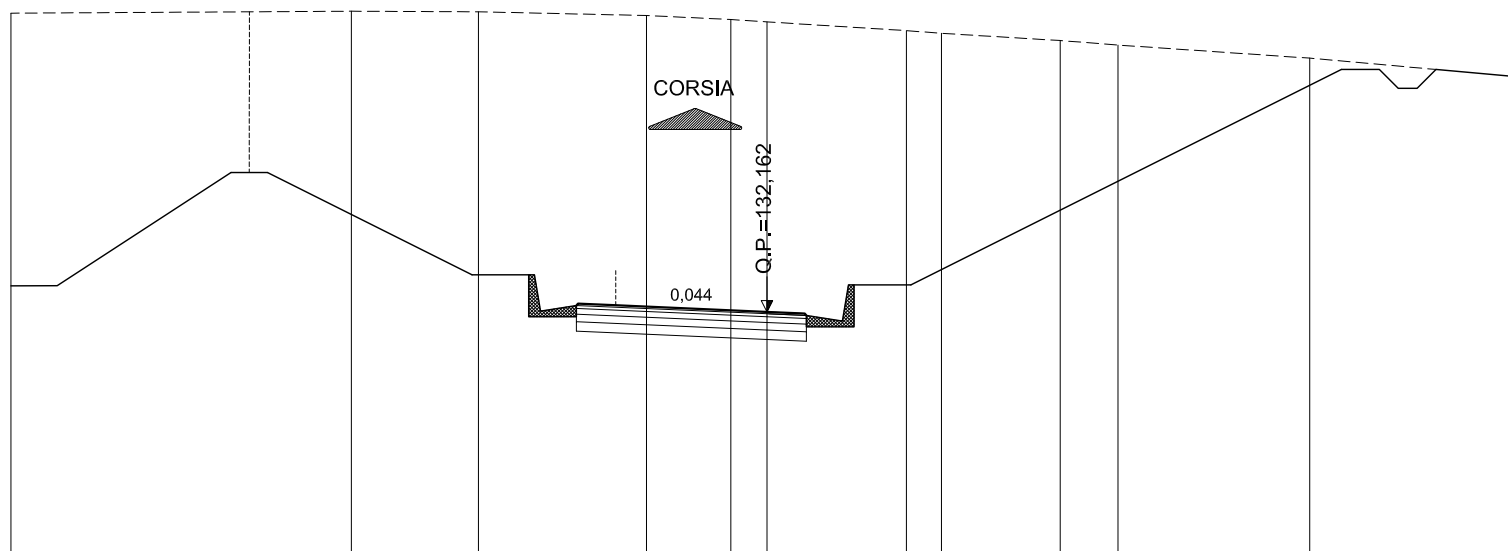
SEZIONE N.: 13

QT. PROGETTO: 132,162

DIST.PROG.: 240,000

SCALA 1:200

QT.RIF. 116,350



QUOTE TERRENO	140,06		140,11	140,10	140,00	139,89	139,83	139,60	139,53	139,34	139,22	138,87	138,37
DIST.PARZIALI TERRENO		9,01	3,36	4,44	2,23	0,96	3,69	0,92	3,14	1,53	5,07	5,64	
QUOTE PROGETTO				133,14	132,33	132,38	132,34	132,16	132,12	132,07	132,88		138,76
DIST. PARZIALI PROGETTO				2,76	1,00	4,00	1,00	2,76			11,77		

AREE

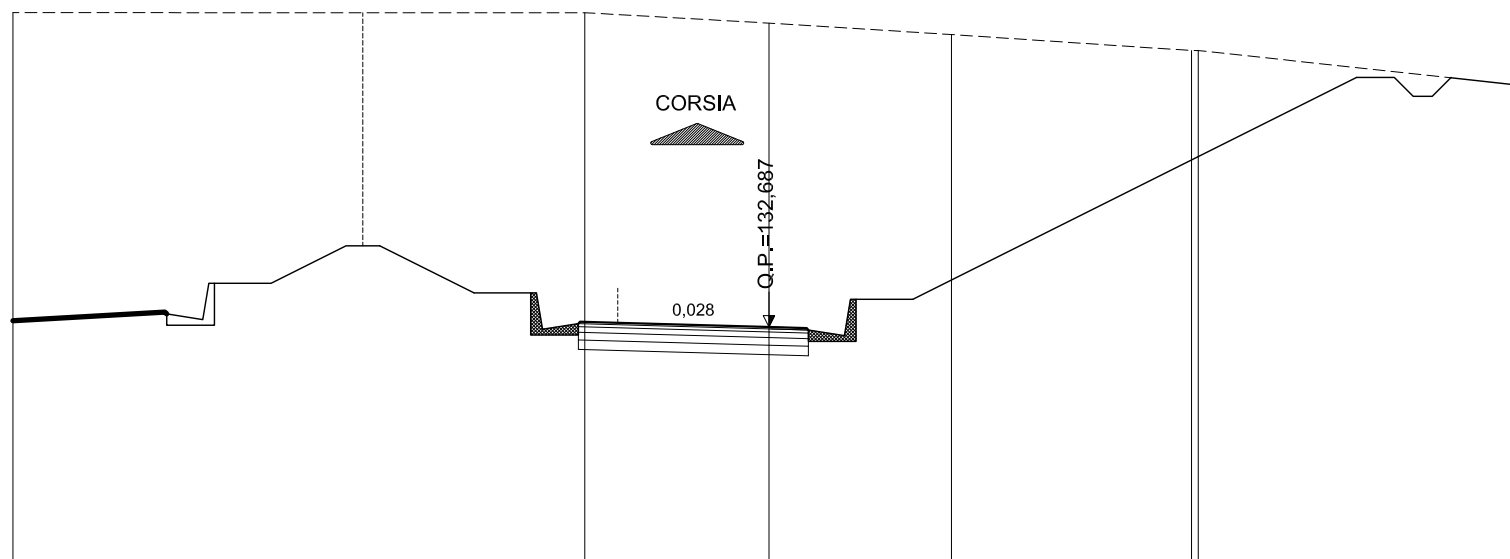
BONIFICO	0.00 m ²
SCAVO	163.02 m ²
RILEVATO	0.00 m ²
TERRENO VEGETALE	0.00 m

APPIA - RAMPA 1

SEZIONE N.: 14

QT. PROGETTO: 132,687

DIST.PROG.: 260,000



SCALA 1:200

QUOTE TERRENO	141,00		141,00	140,72	140,42	140,00	140,00	139,07
DIST. PARZIALI TERRENO		15,13		4,87	4,83	6,35		8,64
QUOTE PROGETTO			133,59	132,78 132,83 132,80	132,69	132,66 132,61	133,42	139,50
DIST. PARZIALI PROGETTO			2,76	1,00	4,00	1,00	2,76	12,17

AREE

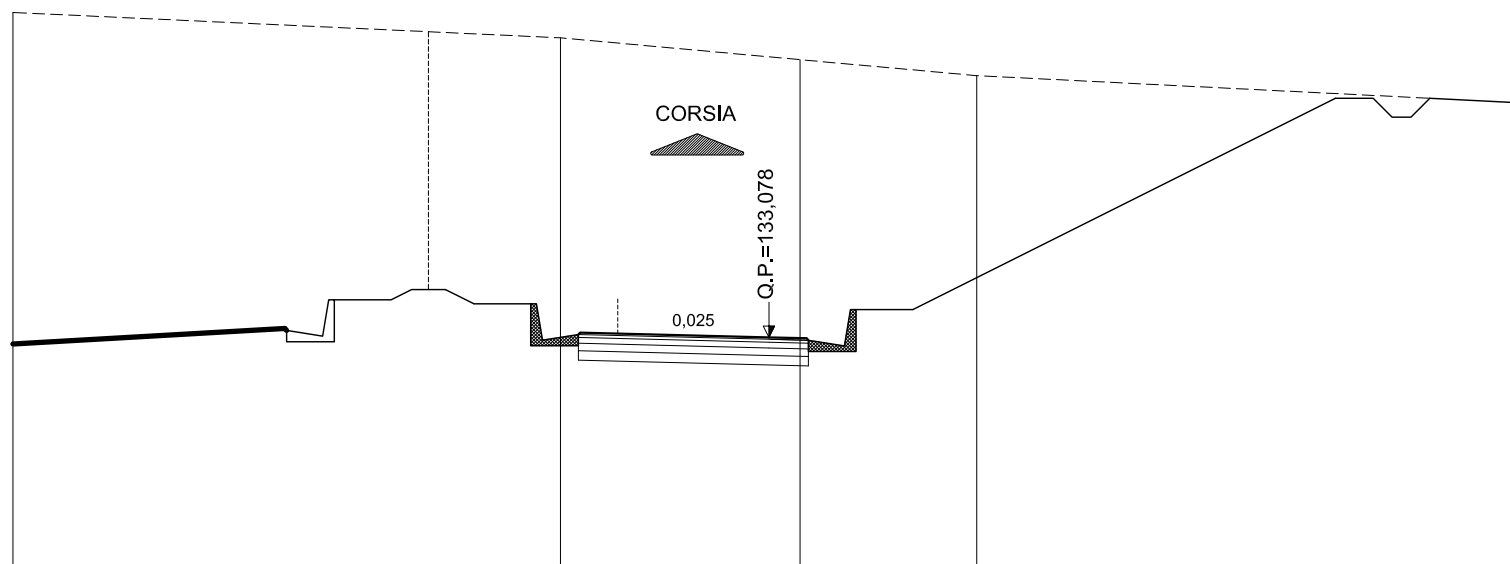
BONIFICO	0.00 m ²
SCAVO	137.51 m ²
RILEVATO	0.00 m ²
TERRENO VEGETALE	0.00 m

APPIA - RAMPA 1

SEZIONE N.: 15

QT. PROGETTO: 133,078

DIST.PROG.: 280,000



SCALA 1:200

QT.RIF. 117,597

QUOTE TERRENO	141,67			141,00	140,50	140,42	140,00		139,28		
DIST.PARZIALI TERRENO		14,48		5,52	0,82		4,67		14,51		
QUOTE PROGETTO			133,96	133,15	133,20	133,18	133,08	133,05	133,00	133,81	139,51
DIST. PARZIALI PROGETTO			2,76	1,00	4,00	1,00	2,76		11,40		

AREE

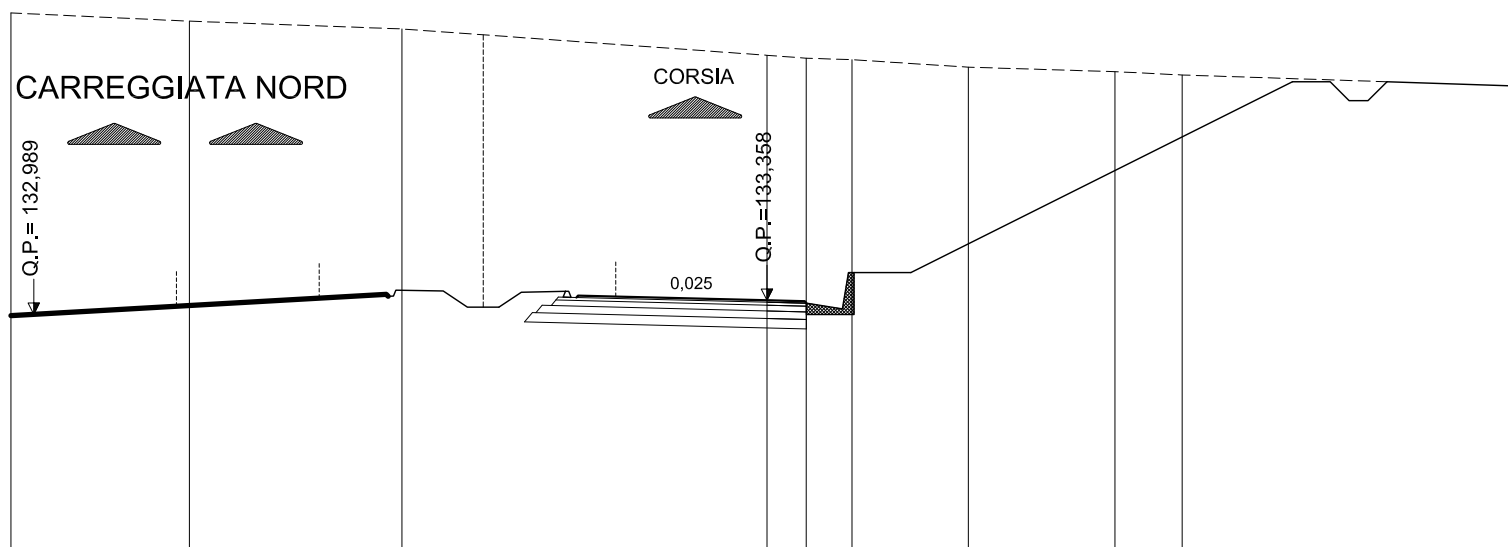
BONIFICO	0.00 m ²
SCAVO	109.42 m ²
RILEVATO	0.00 m ²
TERRENO VEGETALE	0.00 m

APPIA - RAMPA 1

SEZIONE N.: 16

QT. PROGETTO: 133,358

DIST.PROG.: 300,000



SCALA 1:200

QT.RIF. 117,347

QUOTE TERRENO	140,96	140,74	140,54		139,84	139,76	139,72	139,52	139,41	139,32	139,02
DIST.PARZIALI TERRENO		4,72	5,62	9,66	1,04	1,21	3,08	3,88	1,78	9,02	
QUOTE PROGETTO					133,43 133,48 133,46	133,36 133,33 133,28	134,09			139,22	
DIST. PARZIALI PROGETTO					1,00	4,00	1,00	2,76	10,25		

AREE

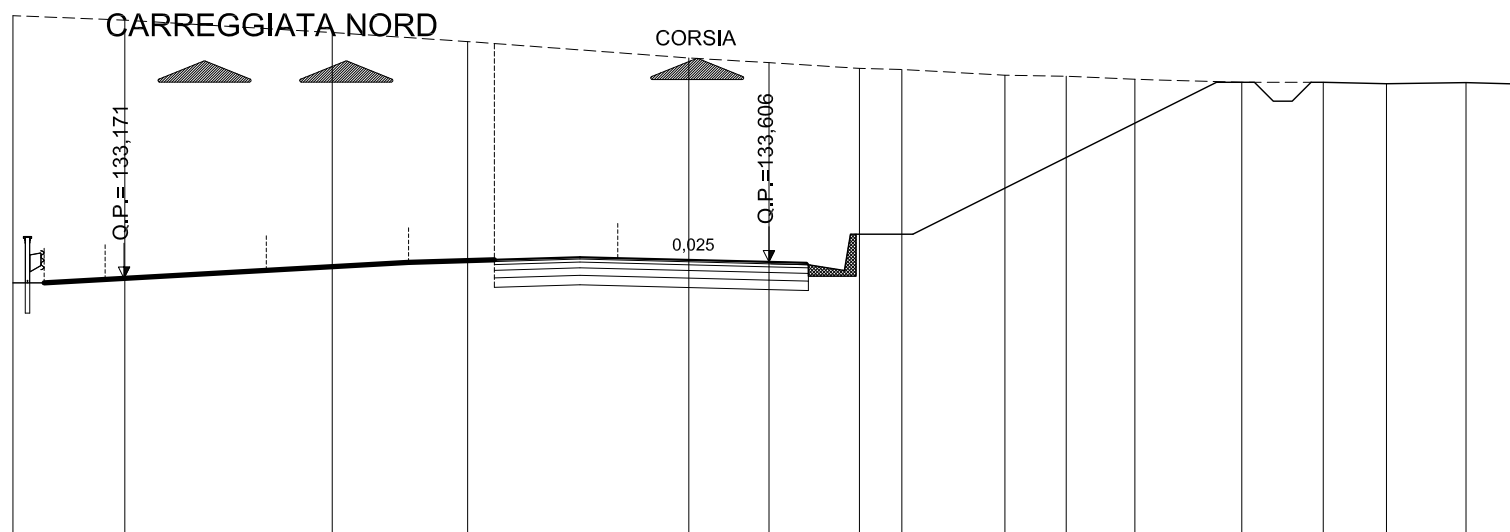
BONIFICO	0.00 m ²
SCAVO	83.54 m ²
RILEVATO	0.00 m ²
TERRENO VEGETALE	0.00 m

APPIA - RAMPA 1

SEZIONE N.: 17

QT. PROGETTO: 133,606

DIST.PROG.: 320,000



SCALA 1:200

QT.RIF. 116,975

QUOTE TERRENO	140,12	140,00	139,67	139,43	139,00	138,88	138,72	138,70	138,54	138,52	138,44	138,36	138,36	138,32	138,35	138,30
DIST.PARZIALI TERRENO	2,96	5,49	3,58	5,85	2,12	2,39	1,12	2,73	1,62	1,82	2,83	2,15	1,67	2,11	1,56	
QUOTE PROGETTO					133,68 133,73 133,71	133,61 133,58 133,53	134,34					138,38				
DIST. PARZIALI PROGETTO					1,00	4,00	1,00	2,76		8,07						

AREE

BONIFICO	0.00 m ²
SCAVO	60.00 m ²
RILEVATO	0.00 m ²
TERRENO VEGETALE	0.00 m

APPIA - RAMPA 1

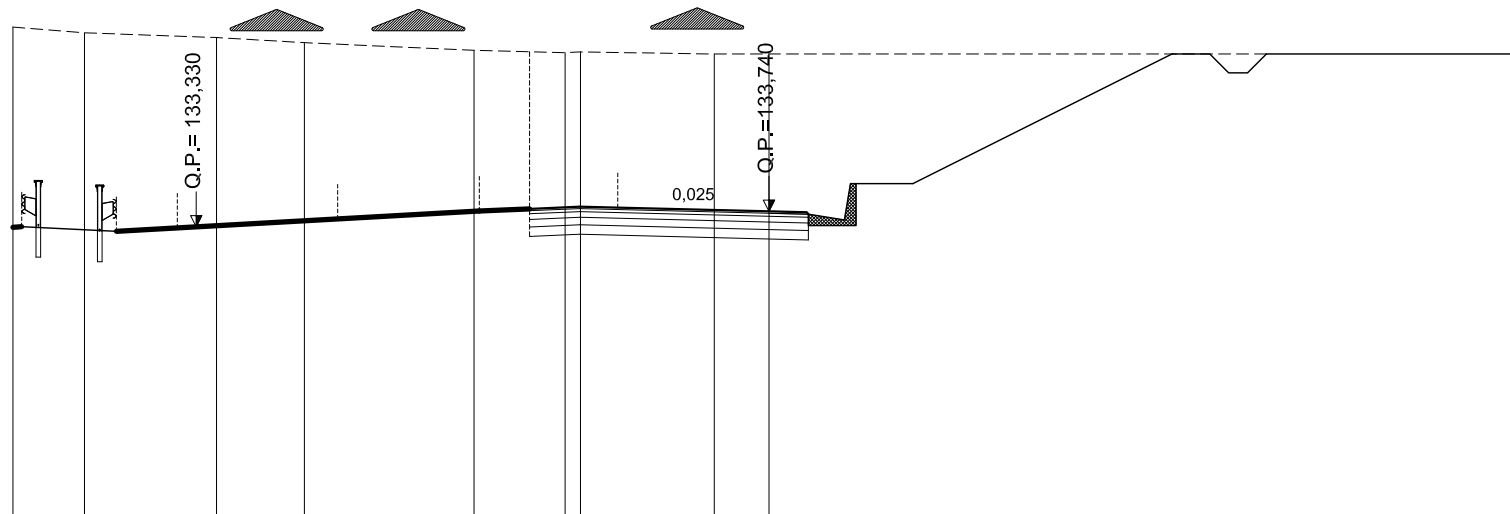
SEZIONE N.: 18

QT. PROGETTO: 133,740

DIST.PROG.: 340,000

CARREGGIATA NORD

CORSIA



SCALA 1:200

QUOTE TERRENO	138,61	138,46	138,34	138,20	138,00	137,94 137,96	137,90	137,90				137,90
DIST.PARZIALI TERRENO	1,89	3,49	2,32	4,49	2,41	3,54	1,45			20,00		
QUOTE PROGETTO						133,82 133,87 133,84	133,74	133,72 133,66	134,48		137,90	
DIST. PARZIALI PROGETTO						1,00	4,00	1,00	2,76	6,85		

AREE

BONIFICO	0.00 m ²
SCAVO	41.43 m ²
RILEVATO	0.00 m ²
TERRENO VEGETALE	0.00 m

APPIA - RAMPA 1

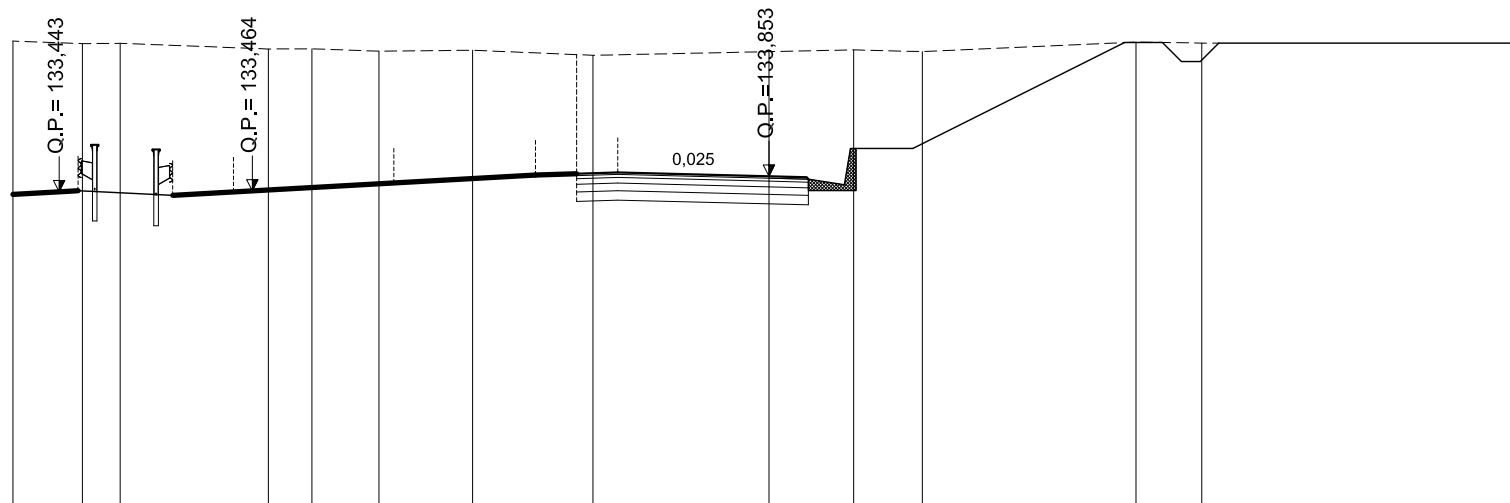
SEZIONE N.: 19

QT. PROGETTO: 133,853

DIST.PROG.: 360,000

CARREGGIATA NORD

CORSIA



SCALA 1:200

QUOTE TERRENO	137,43	137,36	137,37	137,22	137,22	137,16	137,19	137,05	137,15	137,20	137,15	137,40	137,38	137,38
DIST.PARZIALI TERRENO	1,84	1,00	3,92	1,15	1,78	2,47	3,19	4,65	2,24	1,82	5,65	1,74	8,55	
QUOTE PROGETTO								133,97	133,85	133,83	134,59	137,39		
DIST. PARZIALI PROGETTO								0,78	4,00	1,00	2,76	5,60		

AREE

BONIFICO	0.00 m ²
SCAVO	25.94 m ²
RILEVATO	0.00 m ²
TERRENO VEGETALE	0.00 m

APPIA - RAMPA 1

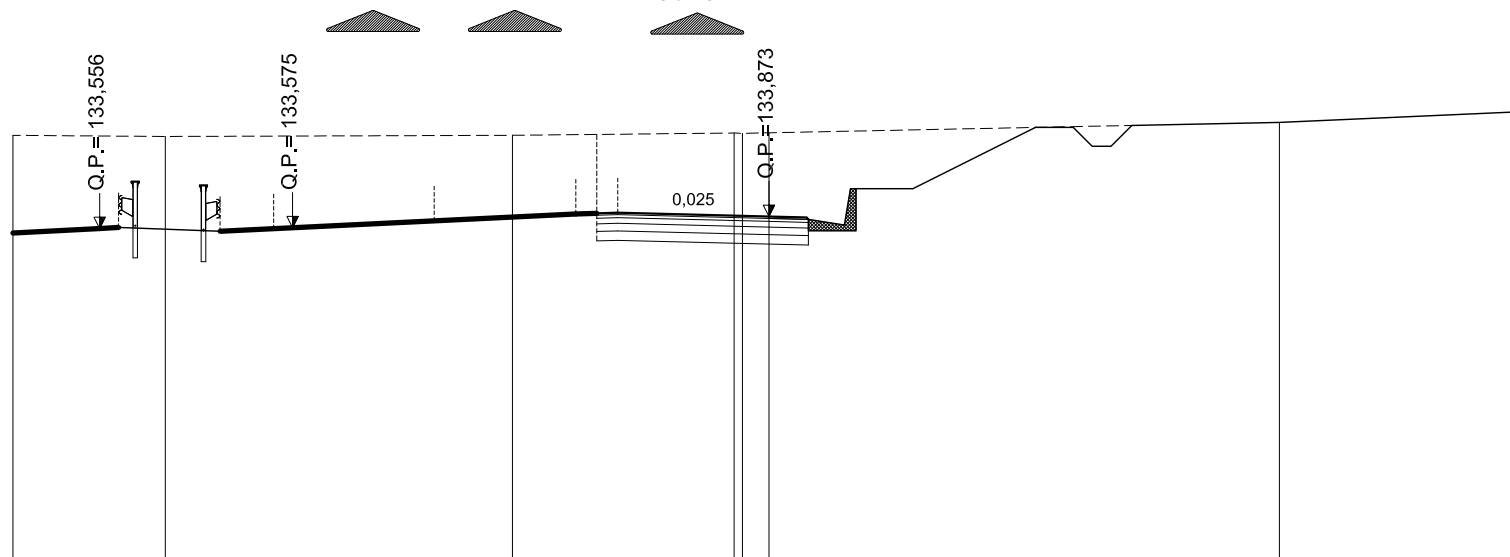
SEZIONE N.: 20

QT. PROGETTO: 133,873

DIST.PROG.: 380,000

CARREGGIATA NORD

CORSIA



SCALA 1:200

QUOTE TERRENO	136,02	135,99	136,02	136,08 136,07 136,09	136,36	136,65
DIST.PARZIALI TERRENO	4,03	9,18	5,86	0,70	13,50	6,50
QUOTE PROGETTO			133,98 133,97	133,87 133,85 133,80	134,61	136,23
DIST. PARZIALI PROGETTO			4,00	1,00	2,76	3,24

AREE

BONIFICO	0.00 m ²
SCAVO	20.54 m ²
RILEVATO	0.00 m ²
TERRENO VEGETALE	0.00 m

APPIA - RAMPA 1

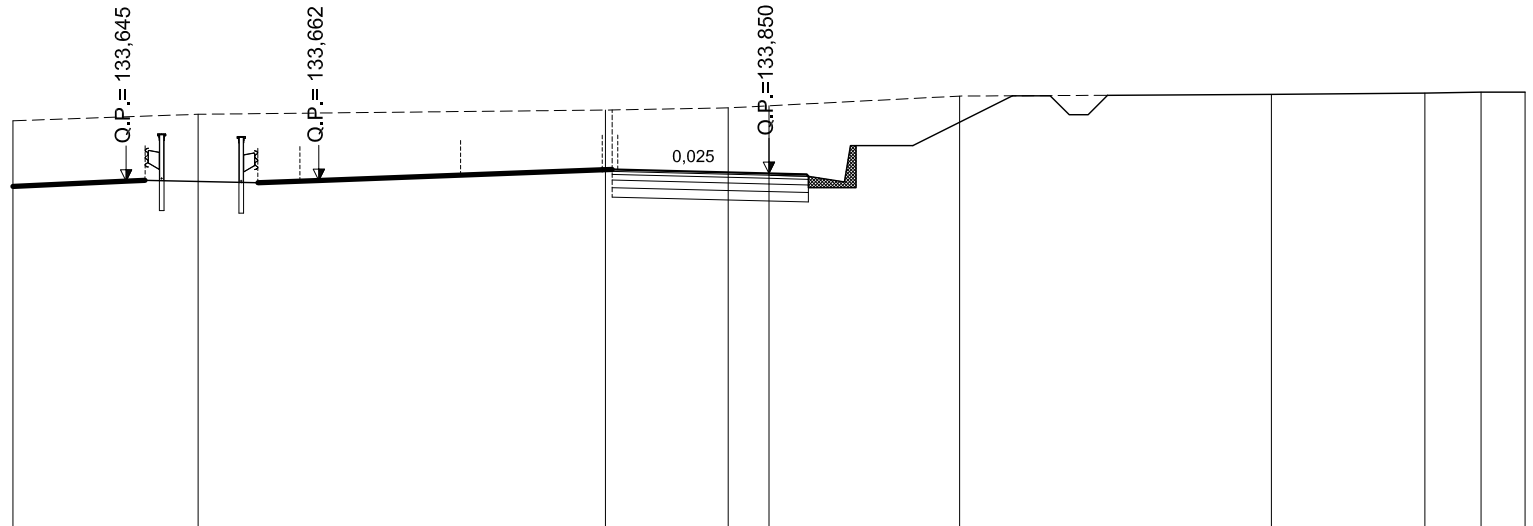
SEZIONE N.: 21

QT. PROGETTO: 133,850

DIST.PROG.: 400,000

CARREGGIATA NORD

CORSIA



SCALA 1:200

QT.RIF. 115,143

QUOTE TERRENO	135,24	135,41	135,53	135,58	135,64	135,90	135,94	135,97	136,00	136,00
DIST.PARZIALI TERRENO	4,90	10,77	3,25	1,08	5,04	8,25	4,06	1,49	1,16	
QUOTE PROGETTO			133,95	133,85	133,82	133,77	134,58	135,90		
DIST. PARZIALI PROGETTO			4,00	1,00	2,76	2,64				

AREE

BONIFICO	0.00 m ²
SCAVO	17.57 m ²
RILEVATO	0.00 m ²
TERRENO VEGETALE	0.00 m

APPIA - RAMPA 1

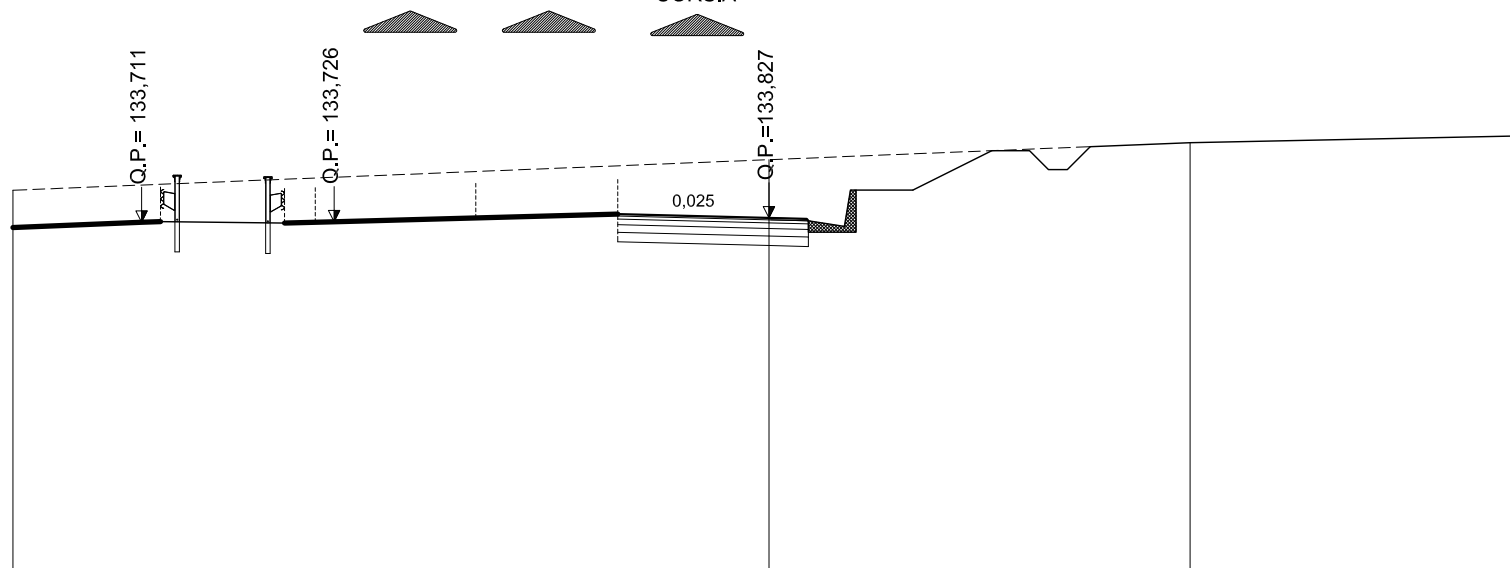
SEZIONE N.: 22

QT. PROGETTO: 133,827

DIST.PROG.: 420,000

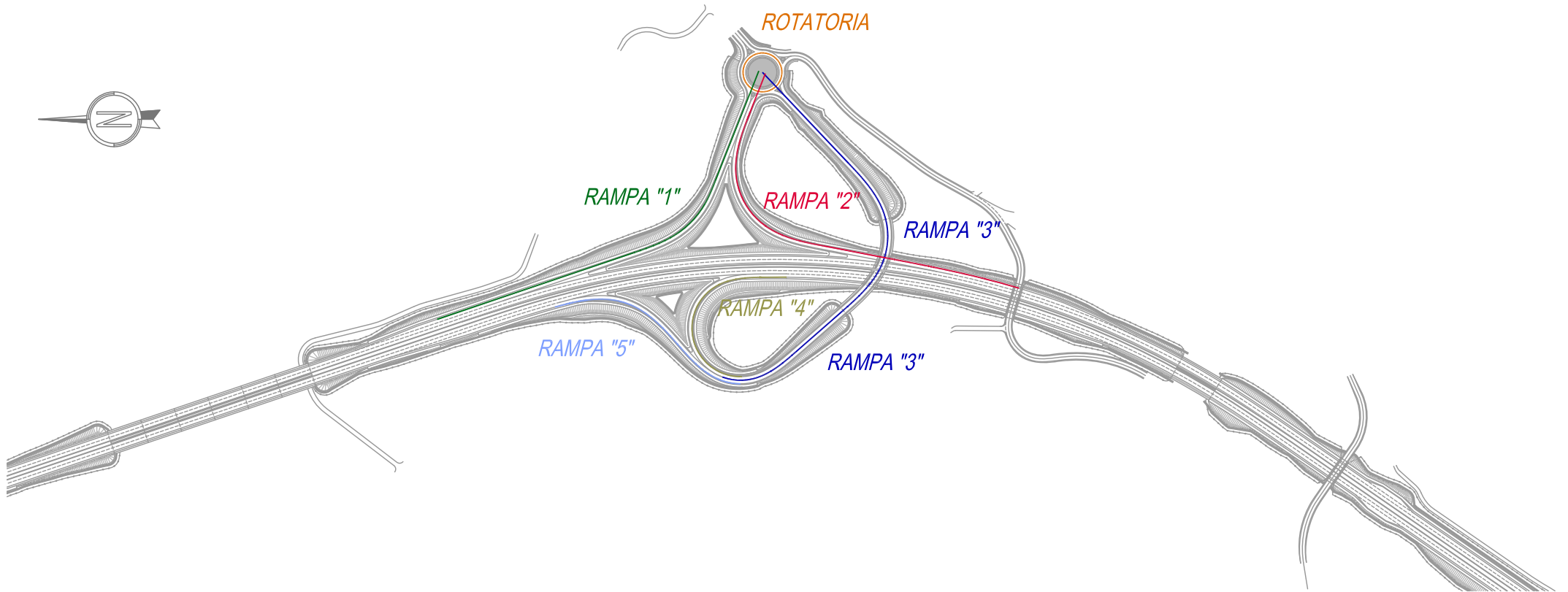
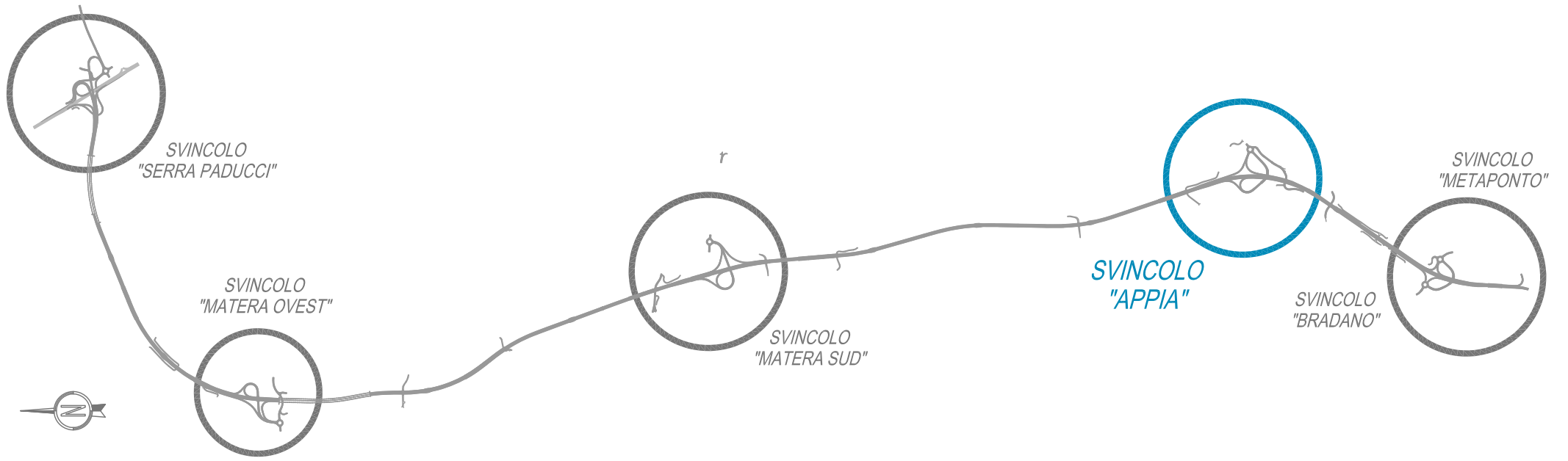
CARREGGIATA NORD

CORSIA



SCALA 1:200

QUOTE TERRENO	134,56			135,37		135,82		136,00
DIST.PARZIALI TERRENO		20,00			11,14		8,86	
QUOTE PROGETTO			133,93 133,93	133,83	133,80 133,75	134,56	135,61	
DIST. PARZIALI PROGETTO			4,00	1,00	2,76	2,09		



AREE

BONIFICO	6.36 m ²
SCAVO	0.58 m ²
RILEVATO	4.82 m ²
TERRENO VEGETALE	3.72 m

APPIA - RAMPA 2

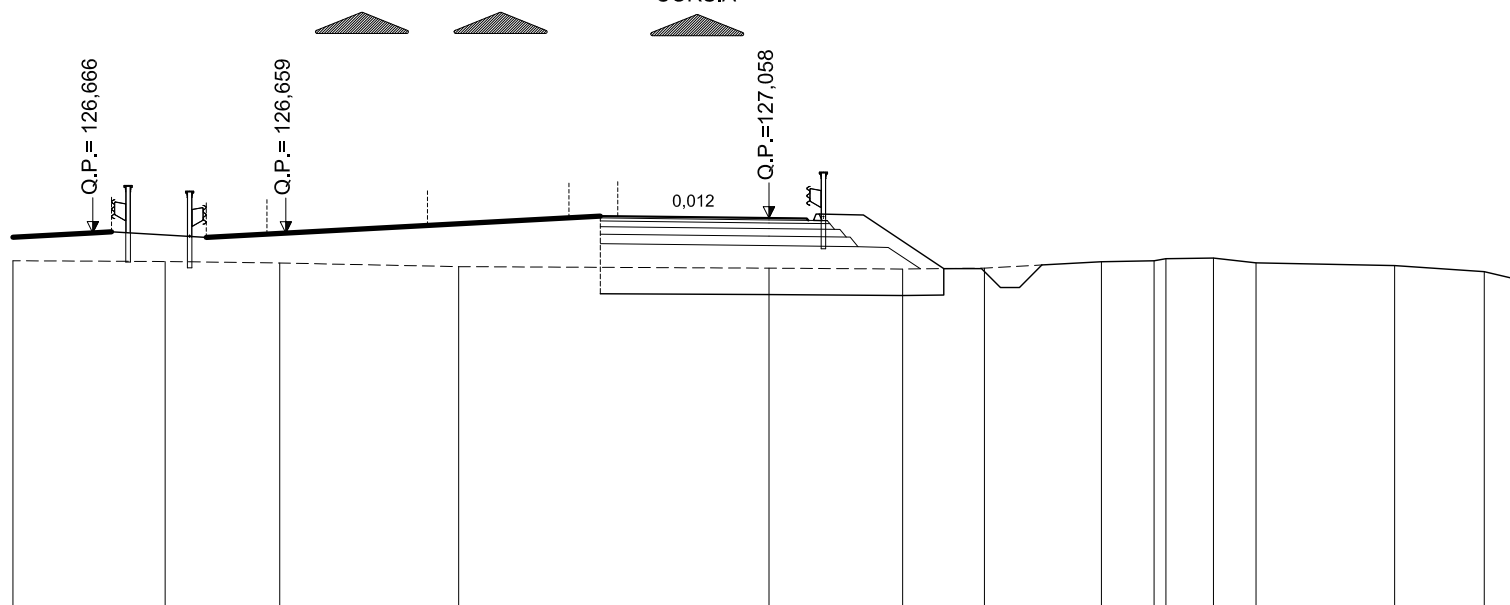
SEZIONE N.: 8

QT. PROGETTO: 127,058

DIST.PROG.: 140,000

CARREGGIATA NORD

CORSIA



SCALA 1:200

QUOTE TERRENO	125,93	125,91	125,87	125,77	125,73	125,71	125,73	125,90	125,93	125,98	126,00	125,87	125,80	125,64	125,38
DIST.PARZIALI TERRENO	4,03	3,03	4,73	8,21	3,53	2,16	3,09	1,39	1,26	1,13	3,67	2,37	1,08		
QUOTE PROGETTO					127,11	127,11	127,06	127,05	127,00	127,16	127,14	125,72			
DIST. PARZIALI PROGETTO					4,00	1,00	1,17	2,13							

AREE

BONIFICO	5.71 m ²
SCAVO	0.54 m ²
RILEVATO	0.00 m ²
TERRENO VEGETALE	2.12 m

APPIA - RAMPA 2

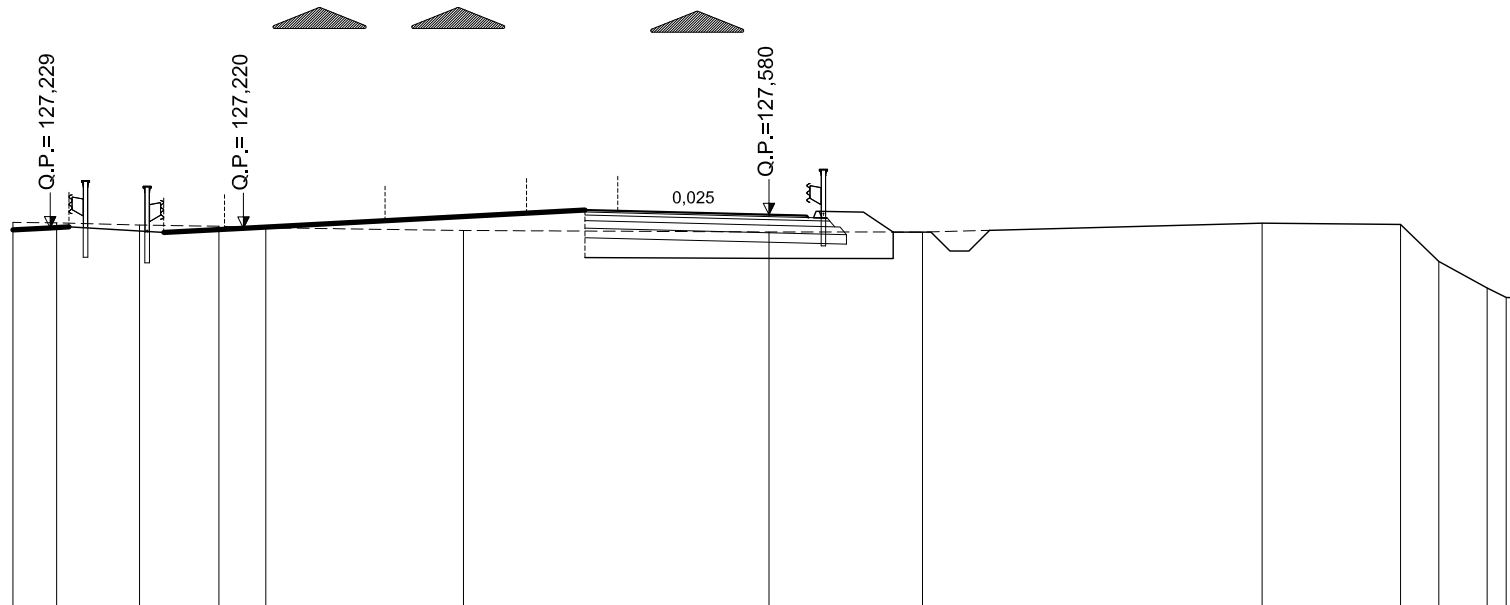
SEZIONE N.: 9

QT. PROGETTO: 127,580

DIST.PROG.: 160,000

CARREGGIATA NORD

CORSIA



SCALA 1:200

QT.RIF. 107,673

QUOTE TERRENO	127,37	127,36	127,31	127,27	127,23	127,16	127,12	127,12	127,36	127,32	126,34	125,64	125,39	125,36
DIST.PARZIALI TERRENO	1,16	2,19	2,10	1,24	5,23	8,08	4,06	8,98	3,66	1,01	1,28	0,51	0,50	
QUOTE PROGETTO						127,68	127,58	127,55	127,50	127,50	127,67	127,64	127,12	
DIST. PARZIALI PROGETTO						4,00	1,00	1,17	0,79					

AREE

BONIFICO	0.00 m ²
SCAVO	11.34 m ²
RILEVATO	0.00 m ²
TERRENO VEGETALE	0.00 m

APPIA - RAMPA 2

SEZIONE N.: 10

QT. PROGETTO: 128,143

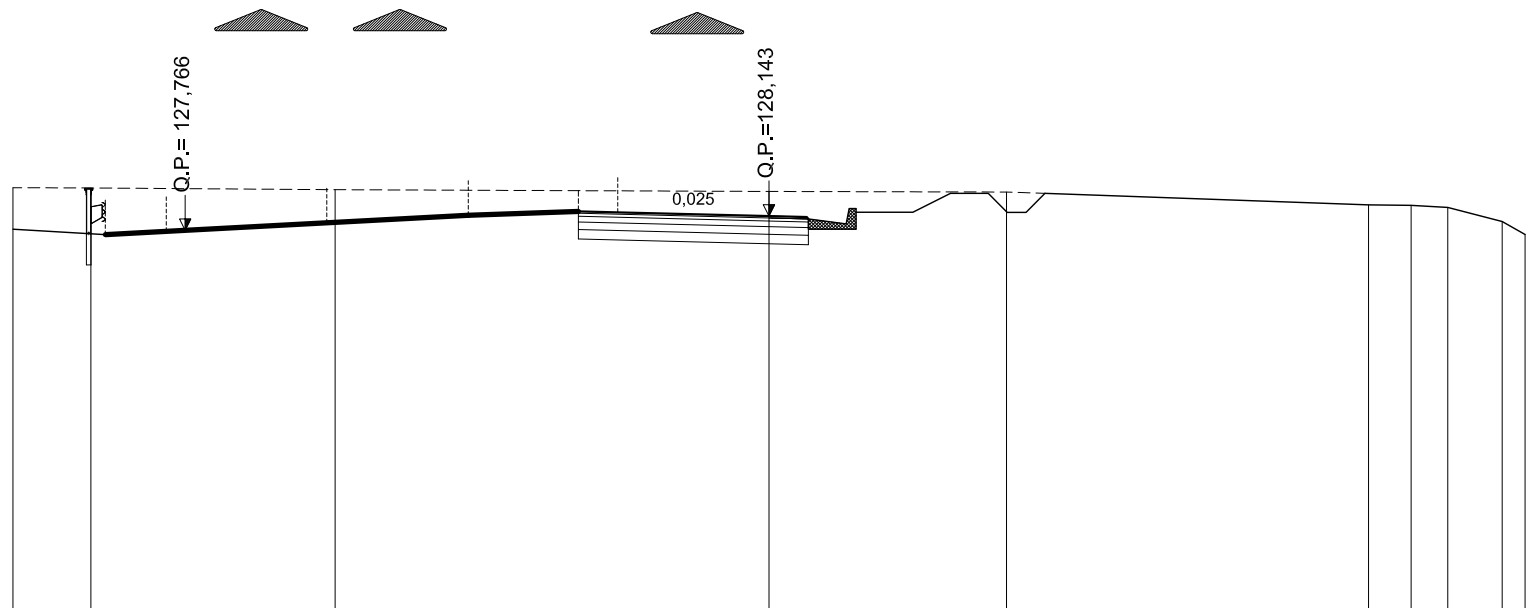
DIST.PROG.: 180,000

CARREGGIATA NORD

CORSIA

SCALA 1:200

QT.RIF. 108,196



QUOTE TERRENO	128,89	128,89	128,84	128,80	128,78	128,44	128,43	128,37	128,00	127,66
DIST.PARZIALI TERRENO	2,07	6,46	11,47	6,28	9,58	1,13	0,97	1,44	0,61	
QUOTE PROGETTO				128,22 128,27 128,24	128,14 128,12 128,07					
DIST. PARZIALI PROGETTO				1,00	4,00	1,00				

AREE

BONIFICO	0.00 m ²
SCAVO	24.47 m ²
RILEVATO	0.00 m ²
TERRENO VEGETALE	0.00 m

APPIA - RAMPA 2

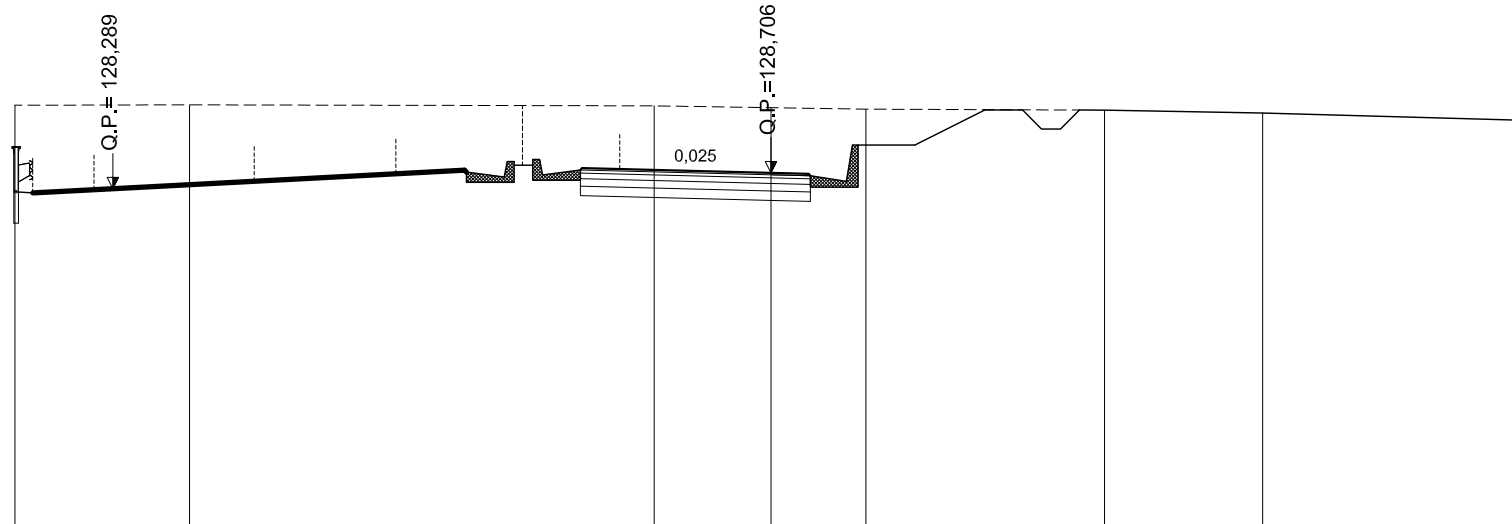
SEZIONE N.: 11

QT. PROGETTO: 128,706

DIST.PROG.: 200,000

CARREGGIATA NORD

CORSIA



SCALA 1:200

QT.RIF. 109,731

QUOTE TERRENO	130,49	130,51		130,48	130,43	130,39		130,36	130,29	130,10
DIST.PARZIALI TERRENO		4,62	12,29		3,09	2,51	6,31		4,18	7,00
QUOTE PROGETTO				128,78 128,83 128,81	128,71	128,68 128,63	129,44	130,38		
DIST. PARZIALI PROGETTO				1,00	4,00	1,00	2,76	1,87		

AREE

BONIFICO	0.00 m ²
SCAVO	42.69 m ²
RILEVATO	0.00 m ²
TERRENO VEGETALE	0.00 m

APPIA - RAMPA 2

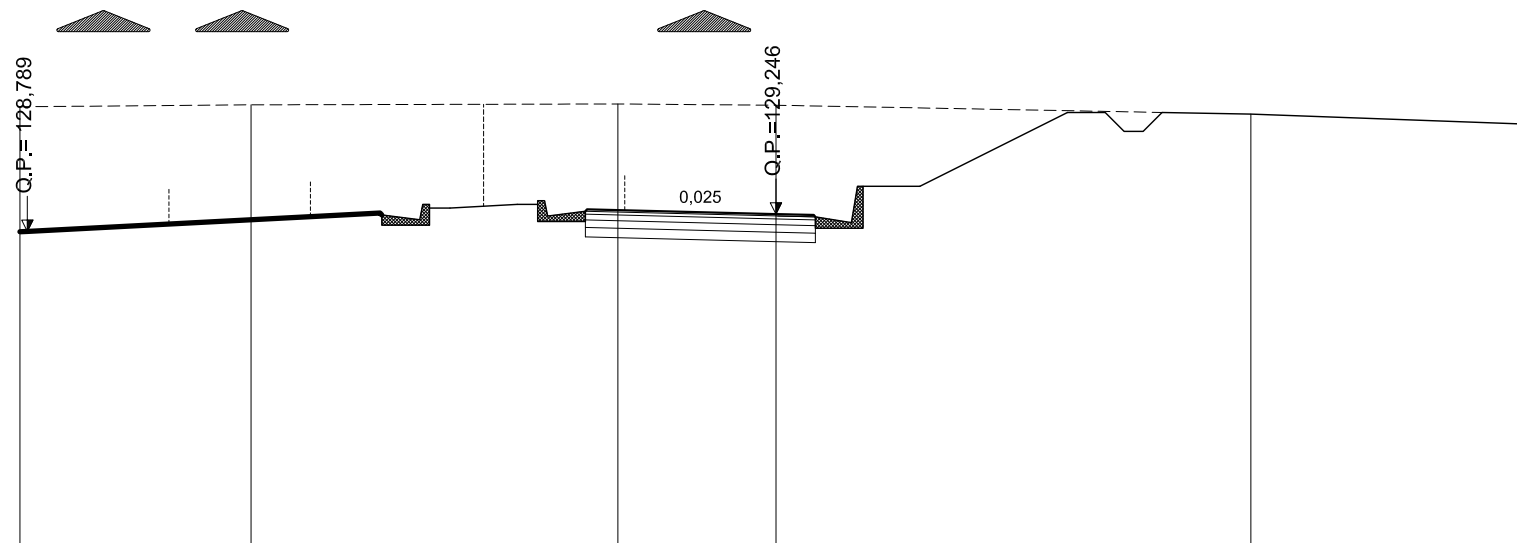
SEZIONE N.: 12

QT. PROGETTO: 129,246

DIST.PROG.: 220,000

CARREGGIATA NORD

CORSIA



SCALA 1:200

QUOTE TERRENO	132,08	132,13	132,16	132,13	131,89	131,62	
DIST.PARZIALI TERRENO	6,11	9,70	4,18	12,56	7,44		
QUOTE PROGETTO			129,32 129,37 129,35	129,25 129,22 129,17	129,98	131,98	
DIST. PARZIALI PROGETTO			1,00	4,00	1,00	2,76	4,00

AREE

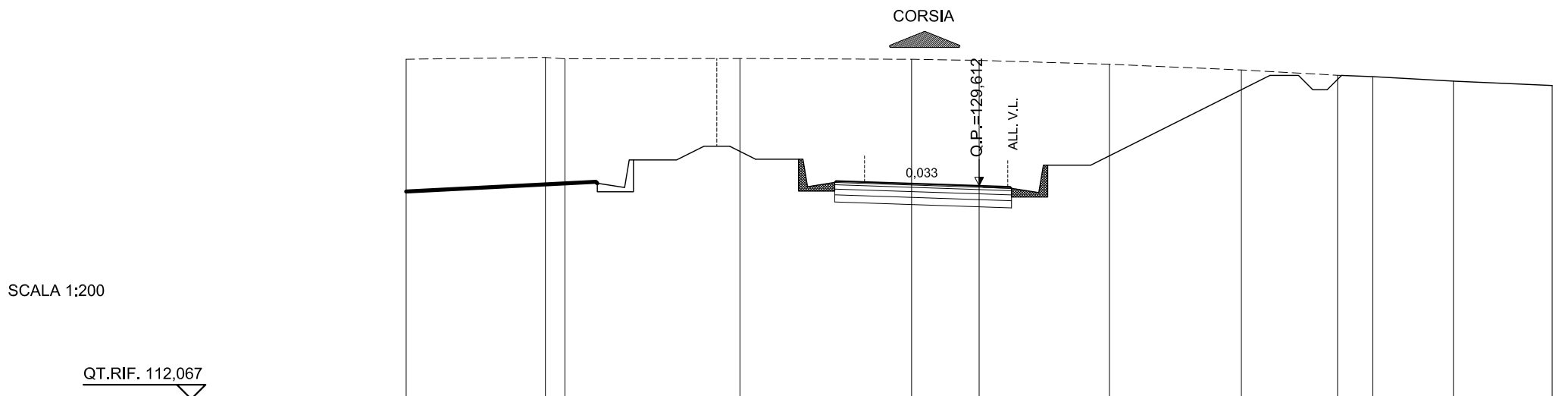
BONIFICO	0.00 m ²
SCAVO	72.28 m ²
RILEVATO	0.00 m ²
TERRENO VEGETALE	0.00 m

APPIA - RAMPA 2

SEZIONE N.: 13

QT. PROGETTO: 129,612

DIST.PROG.: 240,000



SCALA 1:200

QUOTE TERRENO	134,03	134,09 134,04	134,05	134,02	133,99	133,85	133,65	133,47 133,42	133,26	133,11
DIST.PARZIALI TERRENO	4,86	0,68	6,11	5,99	2,36	4,55	4,61	3,35 1,24	2,81	3,45
QUOTE PROGETTO			130,54	129,73 129,78 129,75	129,61	129,58 129,52	130,34	133,58		
DIST. PARZIALI PROGETTO			2,76	1,00	4,00	1,09	2,76	6,50		

AREE

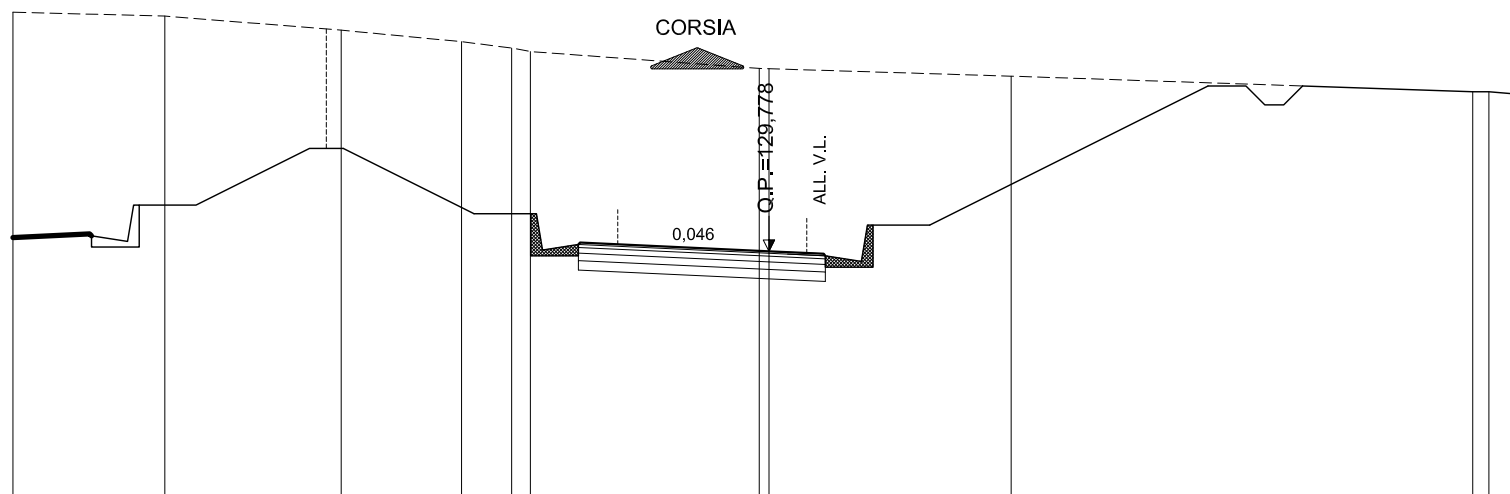
BONIFICO	0.00 m ²
SCAVO	95.01 m ²
RILEVATO	0.00 m ²
TERRENO VEGETALE	0.00 m

APPIA - RAMPA 2

SEZIONE N.: 14

QT. PROGETTO: 129,778

DIST.PROG.: 260,000



SCALA 1:200

QUOTE TERRENO	136,10	136,00	135,63	135,32	135,15 135,06	134,62 134,61	134,41	134,00 134,00	133,92
DIST.PARZIALI TERRENO	4,02	4,66	3,18	1,33 0,49	6,06	6,41	12,21	0,96	
QUOTE PROGETTO				130,77	129,96 130,01 129,96	129,78 129,71 129,66	130,47	134,23	
DIST. PARZIALI PROGETTO				2,76	1,00	4,00	1,45	2,76	7,52

AREE

BONIFICO	0.00 m ²
SCAVO	120.43 m ²
RILEVATO	0.00 m ²
TERRENO VEGETALE	0.00 m

APPIA - RAMPA 2

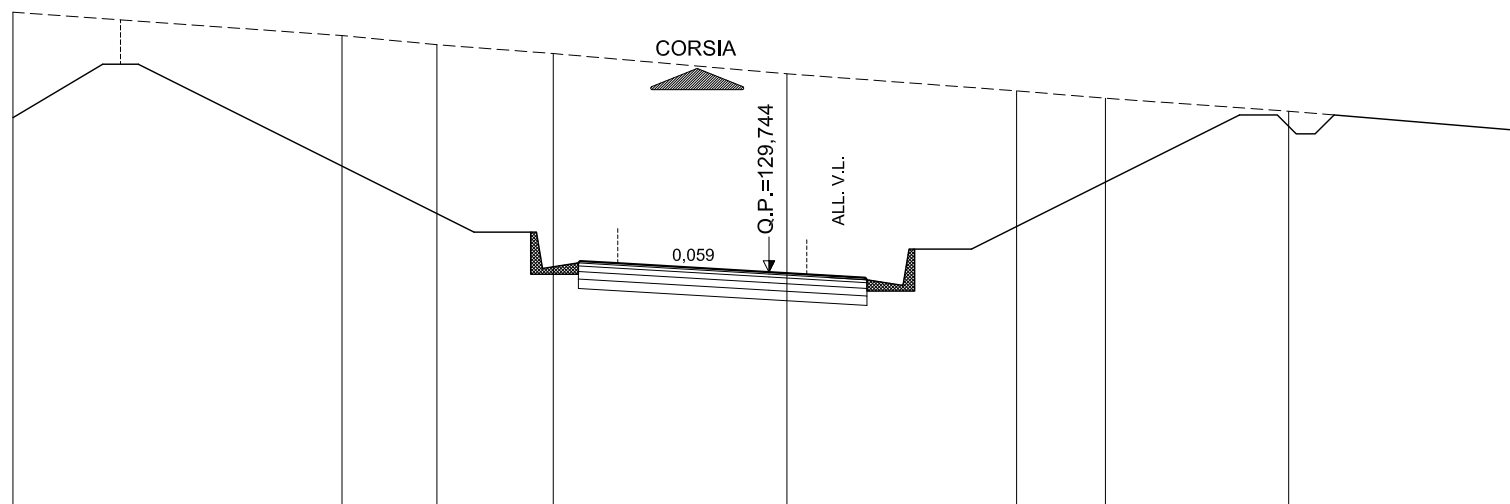
SEZIONE N.: 15

QT. PROGETTO: 129,744

DIST.PROG.: 280,000

SCALA 1:200

QT.RIF. 113,340



QUOTE TERRENO	136,62		136,00	135,76	135,52	135,03	134,99	134,54	134,34	134,00	133,48	
DIST.PARZIALI TERRENO		8,71	2,51	3,08	5,71		6,07	2,35	4,85	6,25		
QUOTE PROGETTO				130,80	129,99	130,04	129,98	129,74	129,59	129,54	130,35	
DIST. PARZIALI PROGETTO				2,76	1,00	4,00	2,55	2,76		7,43		

AREE

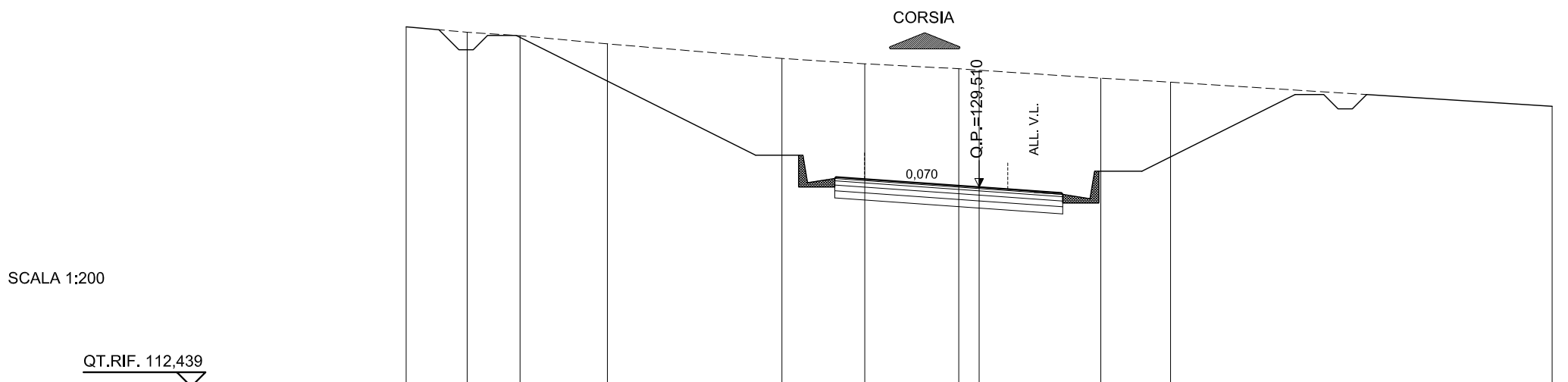
BONIFICO	0.00 m ²
SCAVO	85.99 m ²
RILEVATO	0.00 m ²
TERRENO VEGETALE	0.00 m

APPIA - RAMPA 2

SEZIONE N.: 16

QT. PROGETTO: 129,510

DIST.PROG.: 300,000



QUOTE TERRENO	135,10	134,91	134,79	134,51	134,00	133,81	133,64	133,59	133,31	133,17	132,33		
DIST.PARZIALI TERRENO	2,13	1,85	3,05	6,09	2,89	3,28	0,71	4,25	2,43	13,32			
QUOTE PROGETTO		134,80			130,62	129,81	129,86	129,79	129,51	129,31	129,26	130,07	132,88
DIST. PARZIALI PROGETTO			8,36		2,76	1,00	4,00	2,87	2,76	5,63			

AREE

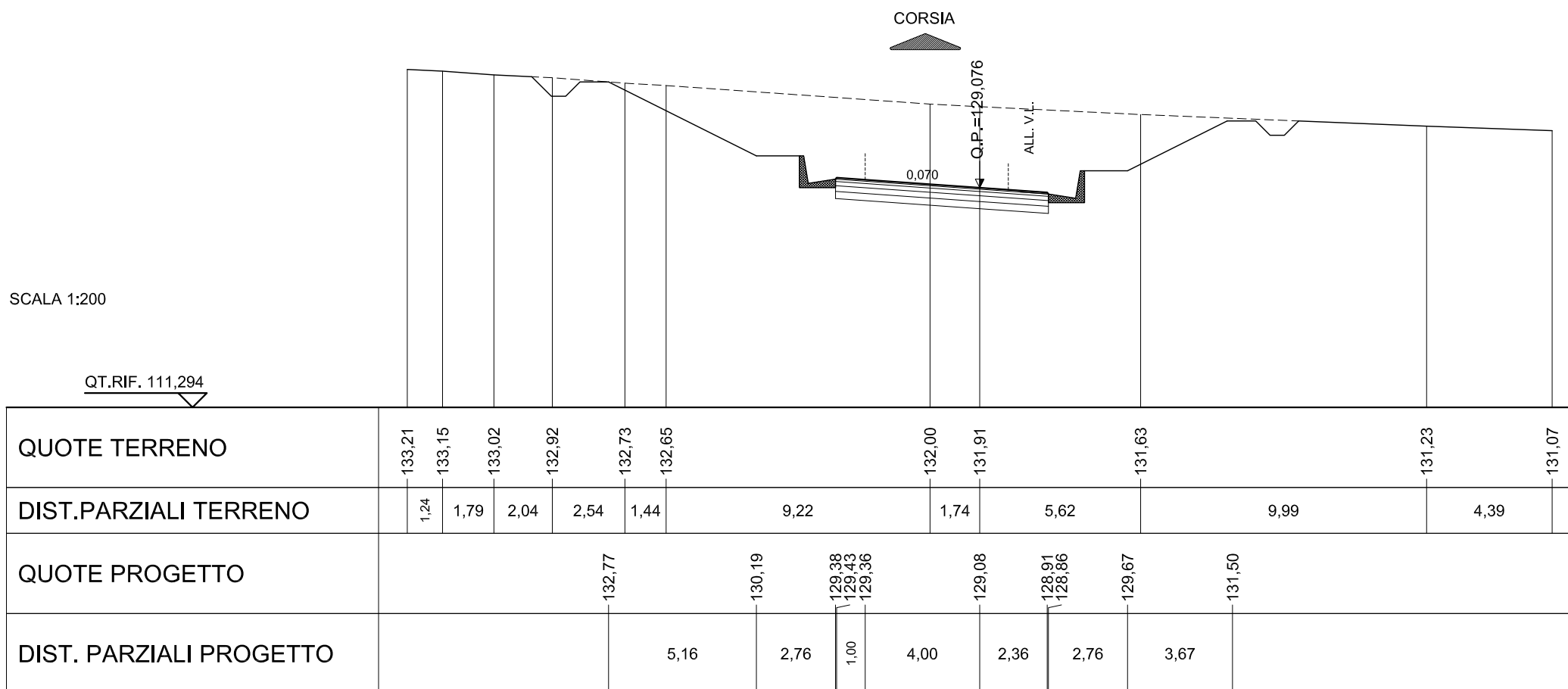
BONIFICO	0.00 m ²
SCAVO	53.77 m ²
RILEVATO	0.00 m ²
TERRENO VEGETALE	0.00 m

APPIA - RAMPA 2

SEZIONE N.: 17

QT. PROGETTO: 129,076

DIST.PROG.: 320,000



AREE

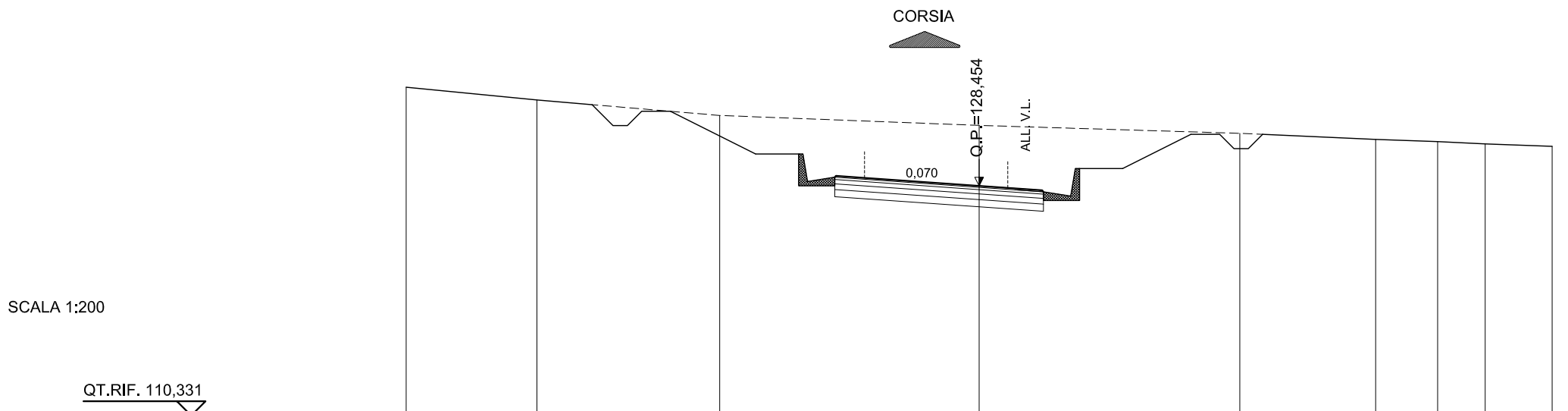
BONIFICO	0.00 m ²
SCAVO	37.62 m ²
RILEVATO	0.00 m ²
TERRENO VEGETALE	0.00 m

APPIA - RAMPA 2

SEZIONE N.: 18

QT. PROGETTO: 128,454

DIST.PROG.: 340,000



QUOTE TERRENO	131,90	131,45	130,91	130,56	130,29	130,08	130,00	129,92	129,83
DIST.PARZIALI TERRENO	4,56	6,38	9,05	9,10	4,74	2,16	1,66	2,34	
QUOTE PROGETTO			131,06	129,57	128,76 128,80 128,73	128,45	128,30 128,25	129,06	130,33
DIST. PARZIALI PROGETTO			2,98	2,76	1,00	4,00	2,20	2,76	2,55

AREE

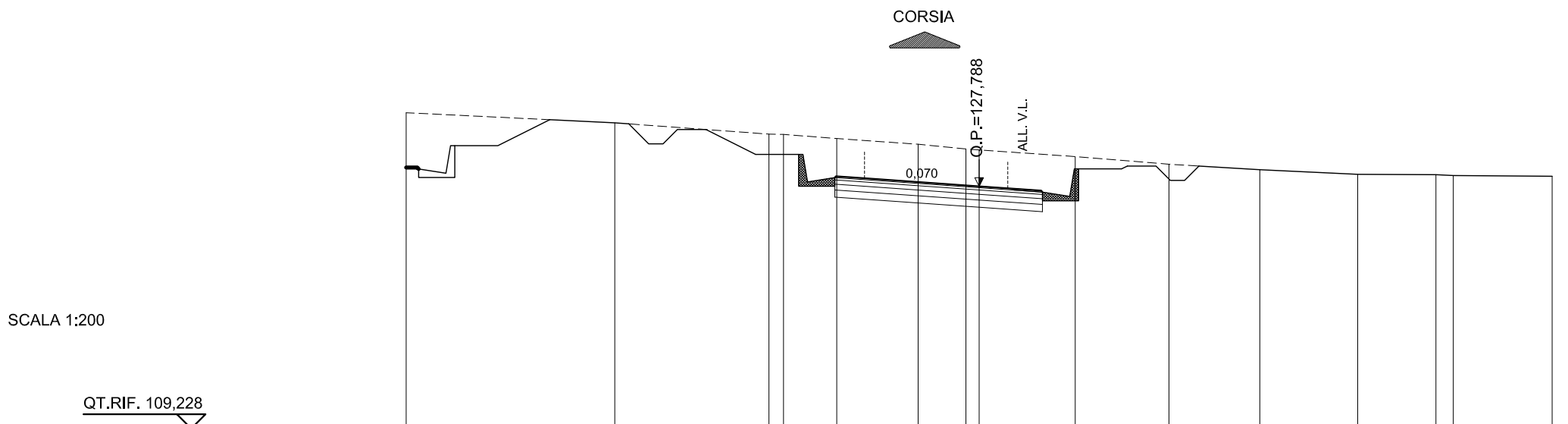
BONIFICO	0.00 m ²
SCAVO	24.71 m ²
RILEVATO	0.00 m ²
TERRENO VEGETALE	0.00 m

APPIA - RAMPA 2

SEZIONE N.: 19

QT. PROGETTO: 127,788

DIST.PROG.: 360,000



SCALA 1:200

QUOTE TERRENO	130,35	130,00	129,61	129,60	129,45	129,25	129,09	129,06	128,82	128,56	128,37	128,21	128,19	128,16	128,14
DIST.PARZIALI TERRENO	7,29	5,38	0,51	1,86	2,84	1,67	3,36	3,27	3,17	3,42	2,73	0,61	3,45		
QUOTE PROGETTO			129,77	128,90	128,09	128,14	128,07	127,79	127,64	127,58	128,39	128,65			
DIST. PARZIALI PROGETTO			1,73	2,76	1,00	4,00	2,17	2,76	0,51						

AREE

BONIFICO	0.00 m ²
SCAVO	18.85 m ²
RILEVATO	0.00 m ²
TERRENO VEGETALE	0.00 m

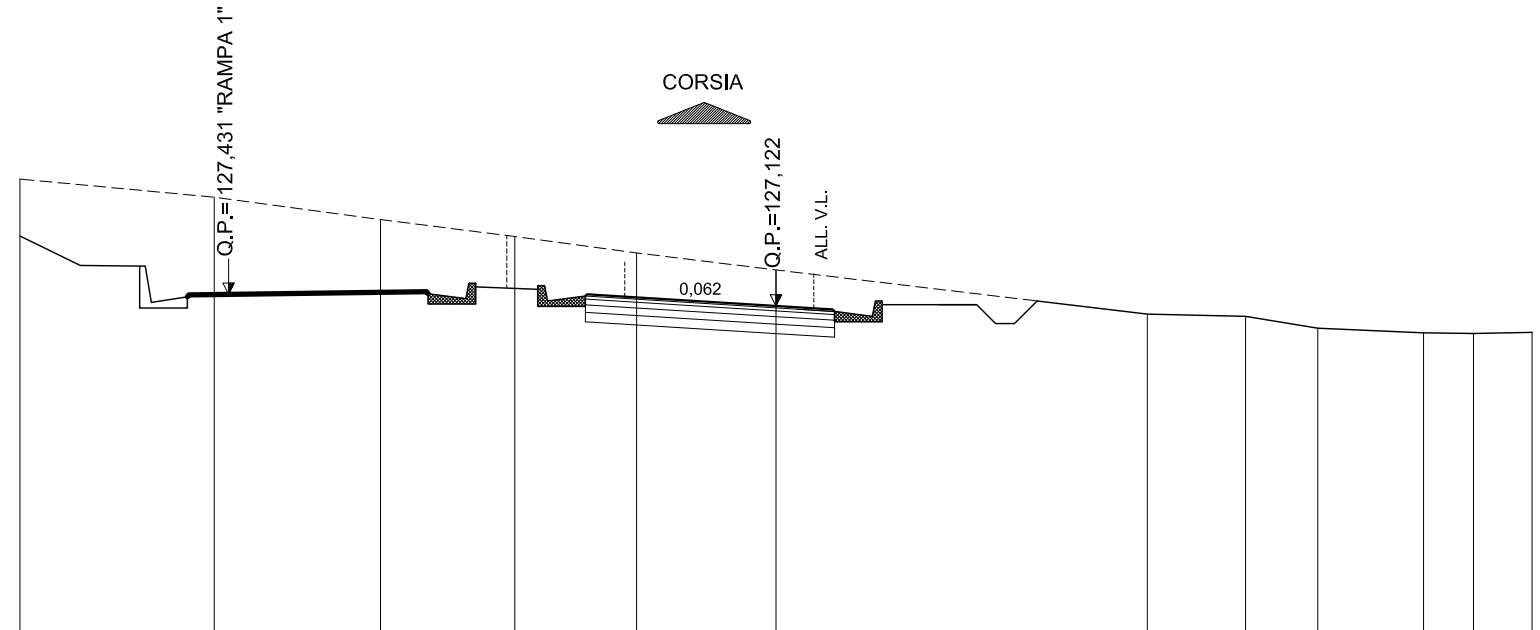
APPIA - RAMPA 2

SEZIONE N.: 20

QT. PROGETTO: 127,122

DIST.PROG.: 380,000

SCALA 1:200



QUOTE TERRENO	130,48	130,00	129,41	128,96	128,53	128,08	126,91	126,85	126,53	126,41	126,40	126,43
DIST. PARZIALI TERRENO	5,14	4,40	3,55	3,22	3,69	9,82	2,60	1,91	2,80	1,32	1,55	
QUOTE PROGETTO					127,38 127,43 127,37	127,12	127,03 126,98					
DIST. PARZIALI PROGETTO					1,00	4,00	1,50					

AREE

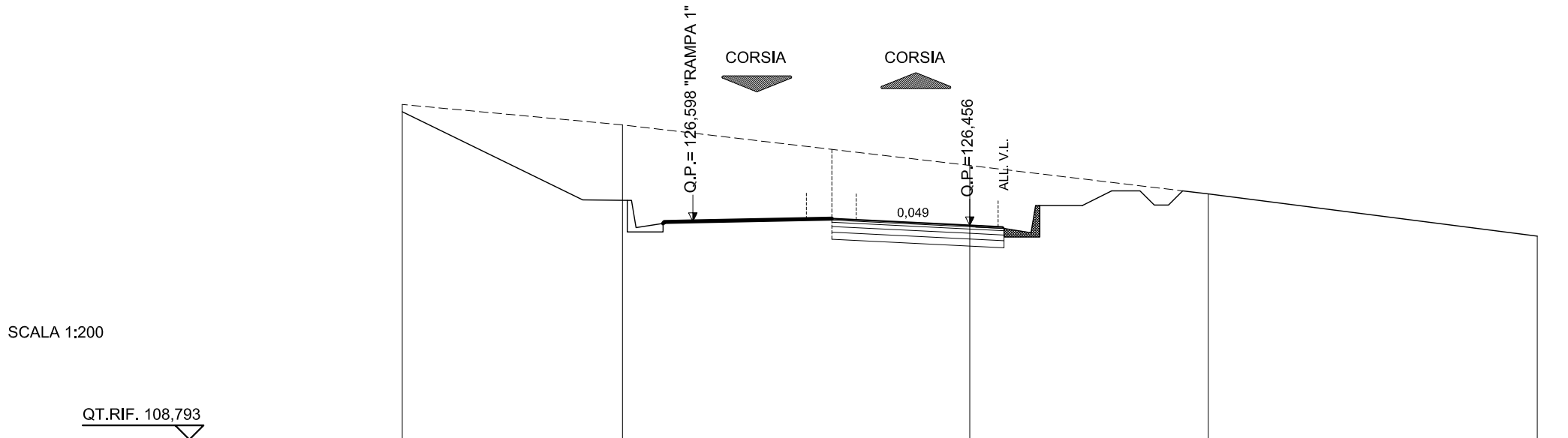
BONIFICO	0.00 m ²
SCAVO	25.02 m ²
RILEVATO	0.00 m ²
TERRENO VEGETALE	0.00 m

APPIA - RAMPA 2

SEZIONE N.: 21

QT. PROGETTO: 126,456

DIST.PROG.: 400,000



SCALA 1:200

QUOTE TERRENO	130,72	130,00		128,57	127,57	126,08
DIST.PARZIALI TERRENO		7,76	12,24		8,40	11,60
QUOTE PROGETTO				126,70 126,65	126,46 126,40 126,35	127,16 127,91
DIST. PARZIALI PROGETTO				0,86 4,00	1,16 2,76	1,51

AREE

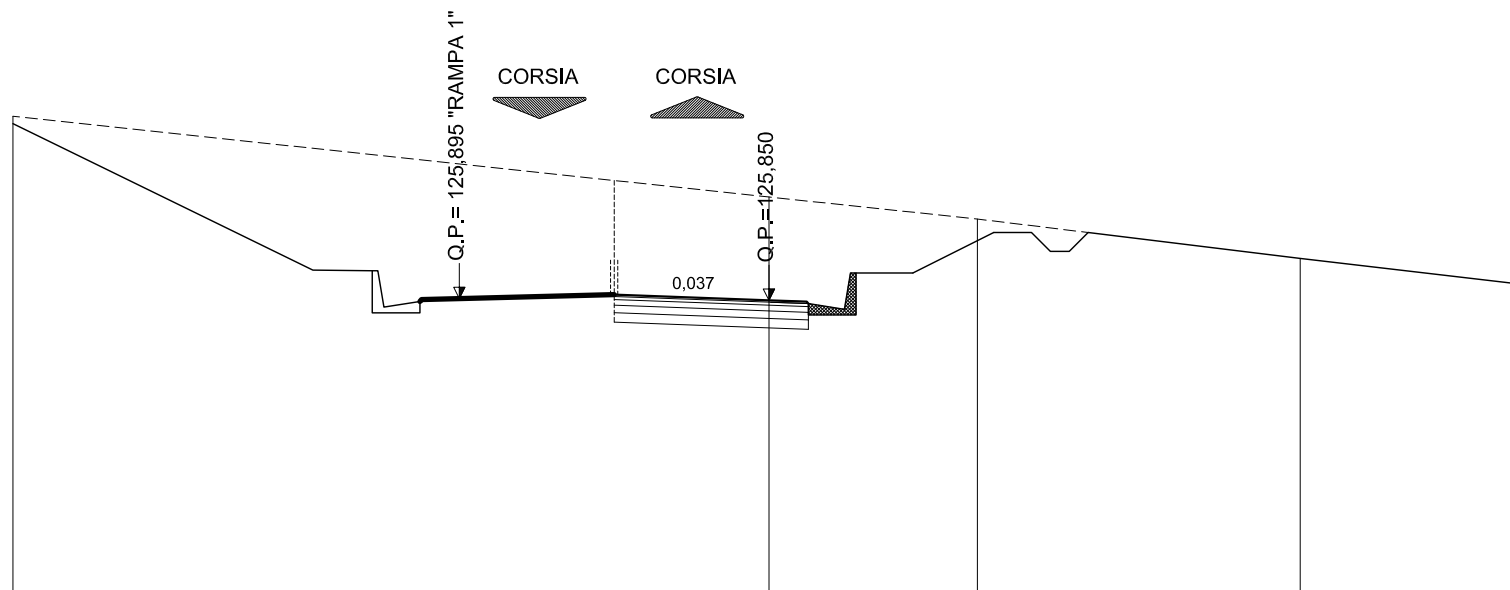
BONIFICO	0.00 m ²
SCAVO	28.58 m ²
RILEVATO	0.00 m ²
TERRENO VEGETALE	0.00 m

APPIA - RAMPA 2

SEZIONE N.: 22

QT. PROGETTO: 125,850

DIST.PROG.: 420,000



SCALA 1:200

QT.RIF. 108,500

QUOTE TERRENO	130,72			128,58	128,00		126,96	126,26
DIST.PARZIALI TERRENO		20,00			5,51		8,54	5,95
QUOTE PROGETTO			126,00 126,00	125,85 125,81 125,76	126,57	127,89		
DIST. PARZIALI PROGETTO			4,00	1,00 2,76	2,63			

AREE

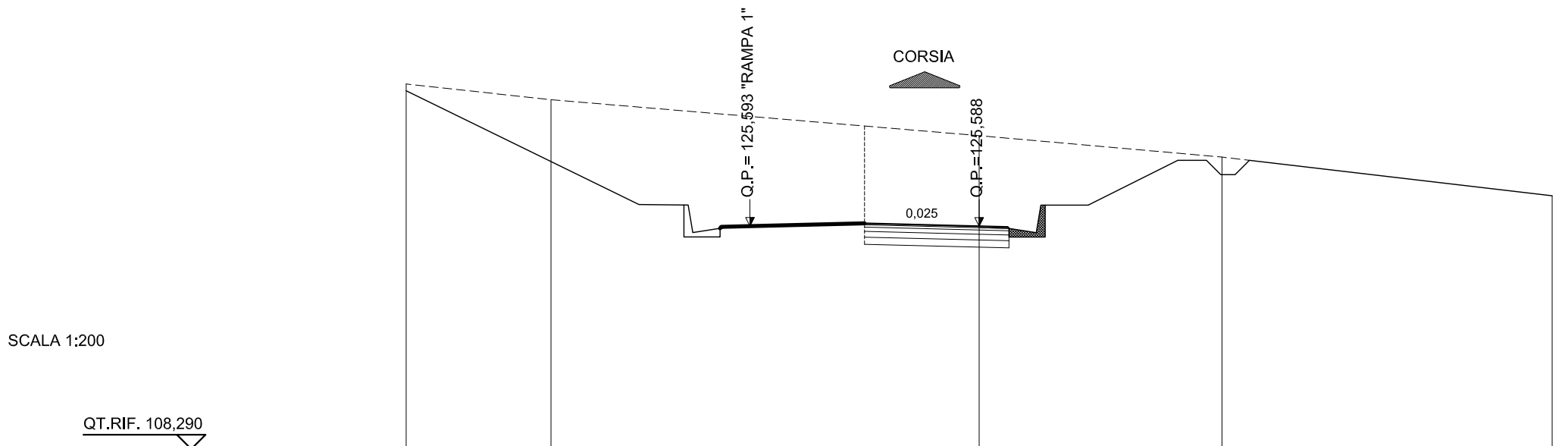
BONIFICO	0.00 m ²
SCAVO	33.11 m ²
RILEVATO	0.00 m ²
TERRENO VEGETALE	0.00 m

APPIA - RAMPA 2

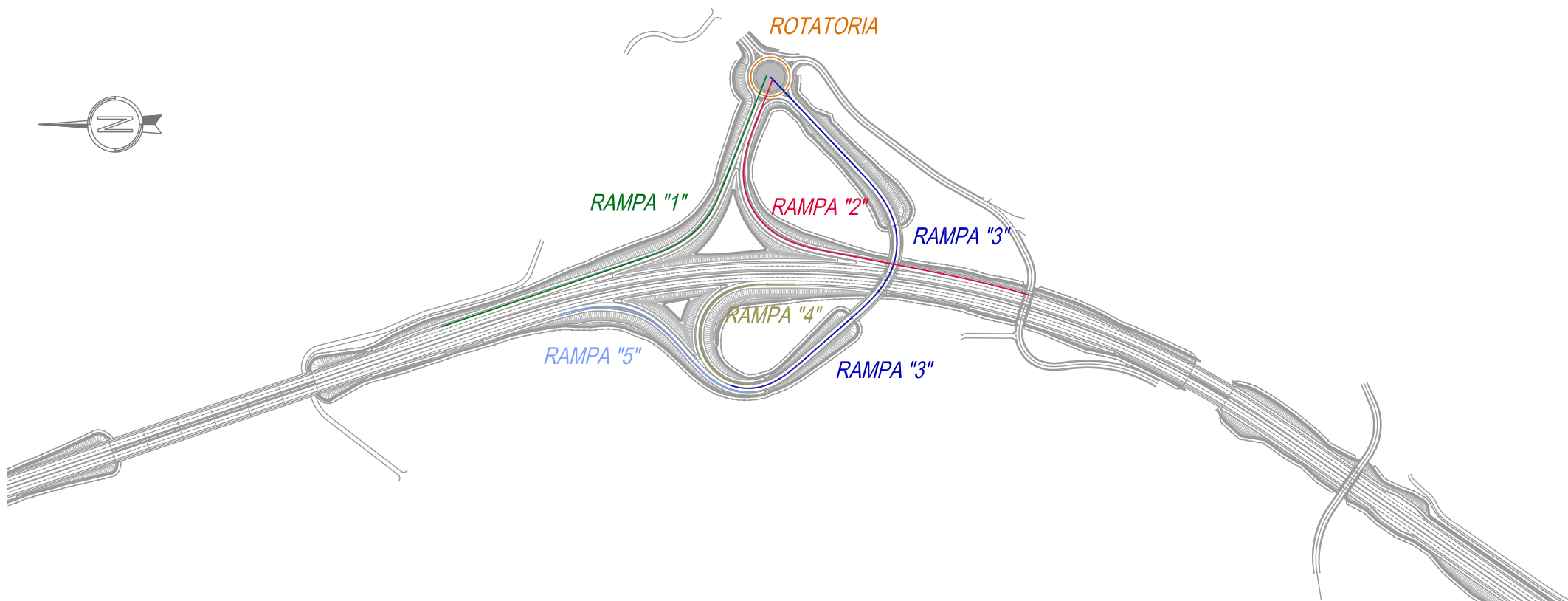
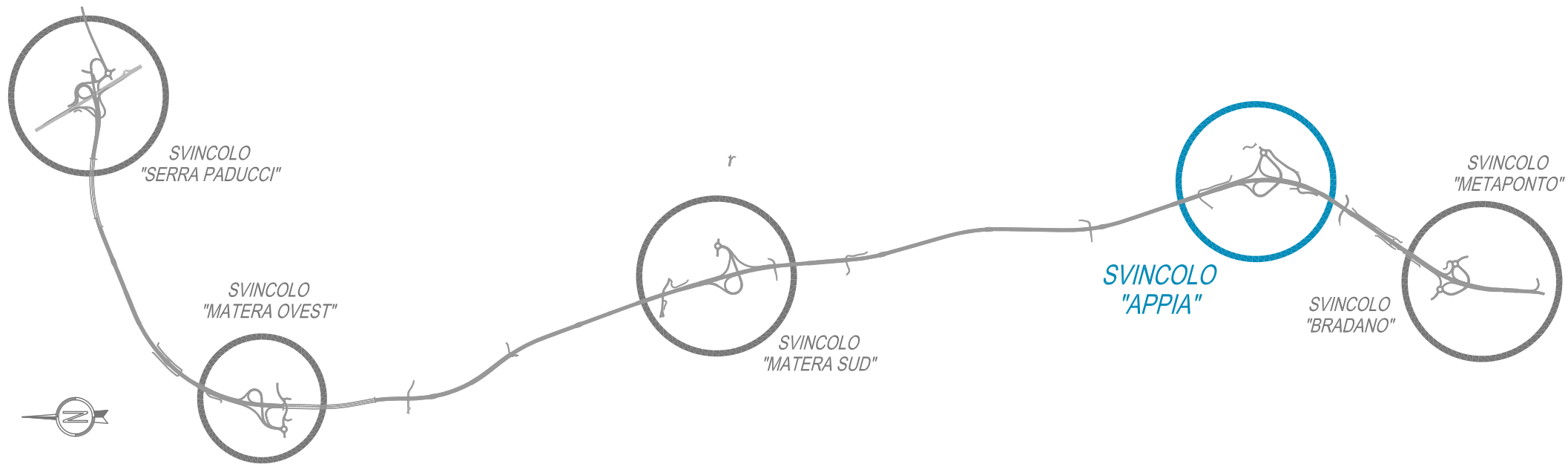
SEZIONE N.: 23

QT. PROGETTO: 125,588

DIST.PROG.: 440,000



QUOTE TERRENO	130,55	130,00		128,75	128,00	126,65		
DIST.PARZIALI TERRENO	5,06	14,94		8,47	11,53			
QUOTE PROGETTO				125,59	125,56	125,51	126,32	128,10
DIST. PARZIALI PROGETTO				1,00	2,76	3,55		



AREE

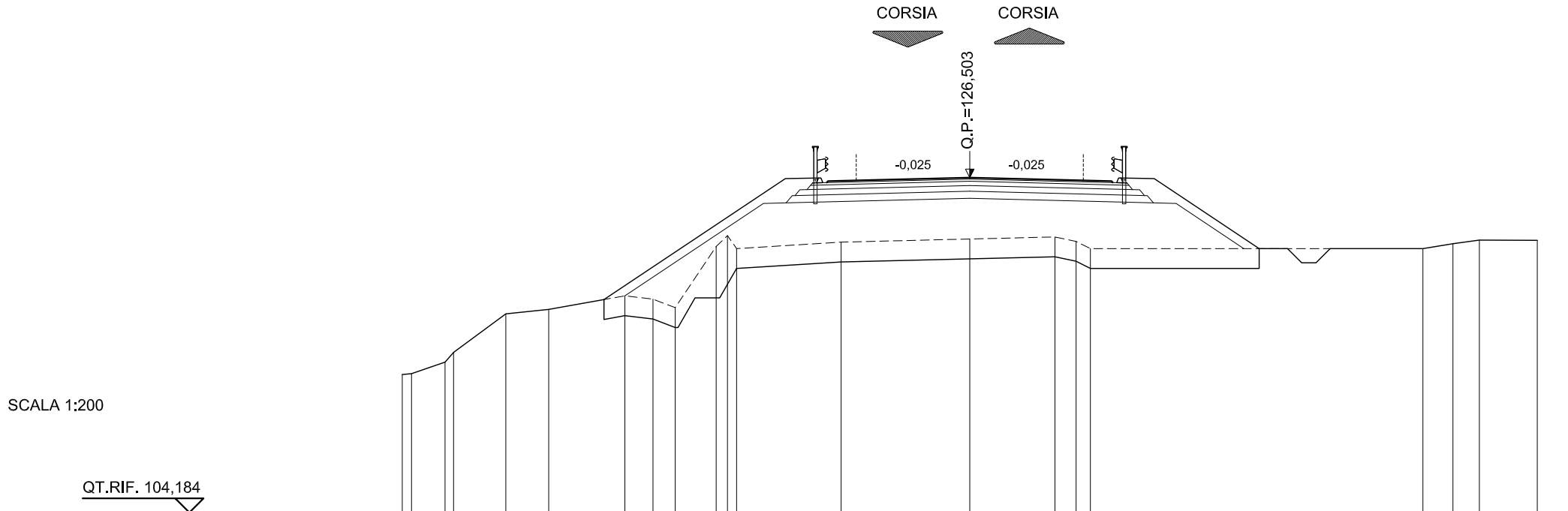
BONIFICO	14.65 m ²
SCAVO	3.10 m ²
RILEVATO	30.11 m ²
TERRENO VEGETALE	14.47 m

APPIA - RAMPA 3

SEZIONE N.: 5

QT. PROGETTO: 126,503

DIST.PROG.: 80,000



SCALA 1:200

QUOTE TERRENO	119,56	119,59	120,00	120,34	121,70	121,86	122,34	122,22	121,92	124,07	124,46	124,00	124,23	124,34	124,41	124,25	124,00	124,00	124,17	124,30	124,29	
DIST.PARZIALI TERRENO		1,18	1,84	1,51	2,68	0,99	0,78	1,45		3,68	4,54	3,00	0,75	0,51	11,72	1,06	0,93	2,04				
QUOTE PROGETTO					122,20					126,47	126,49	126,33	126,38	126,40	126,50	126,40	126,38	126,33	126,49	126,47		124,00
DIST. PARZIALI PROGETTO								6,39		1,17	1,00	4,00	4,00	1,00	1,17	3,70						

AREE

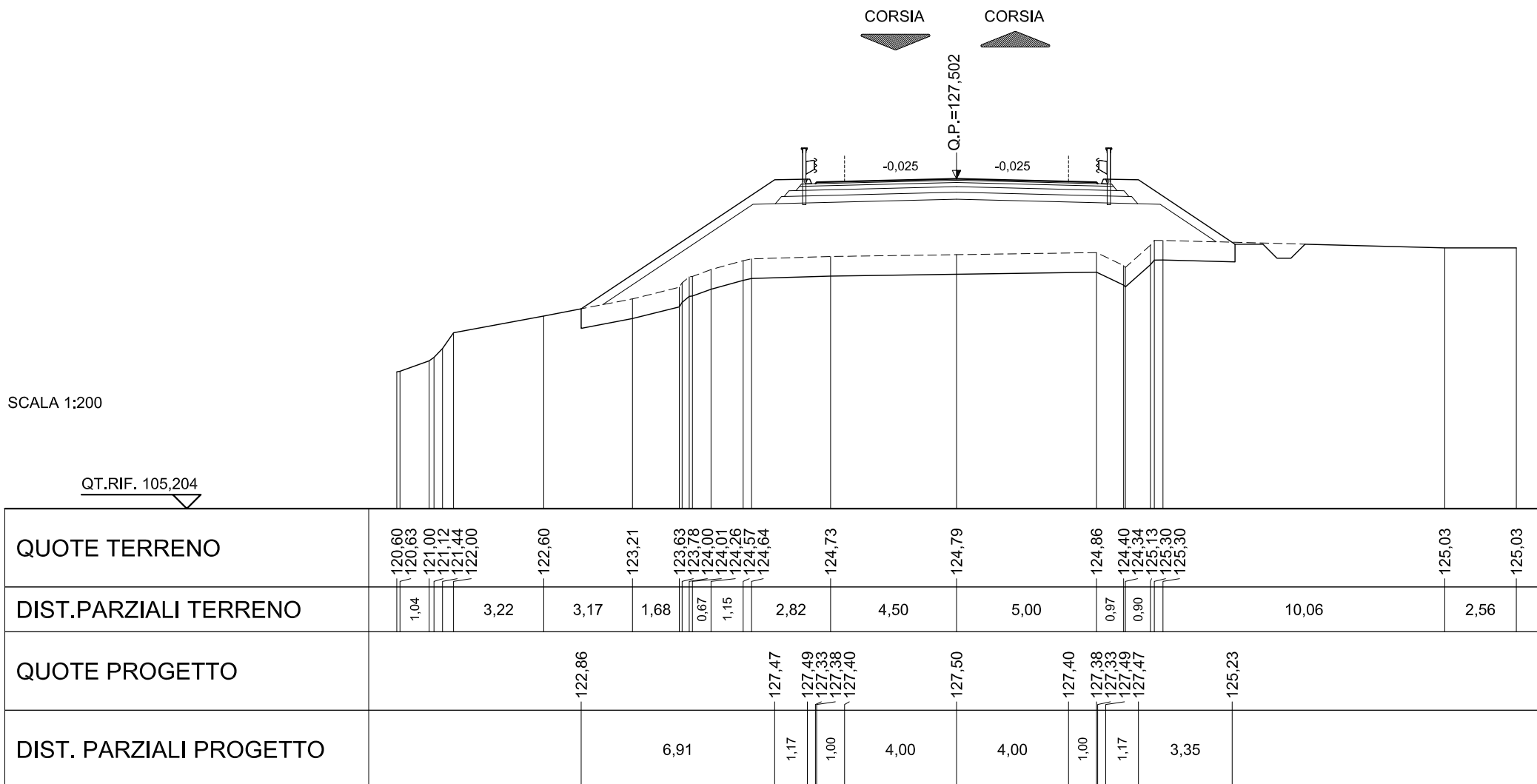
BONIFICO	16.35 m ²
SCAVO	0.59 m ²
RILEVATO	34.59 m ²
TERRENO VEGETALE	14.80 m

APPIA - RAMPA 3

SEZIONE N.: 6

QT. PROGETTO: 127,502

DIST.PROG.: 100,000



AREE

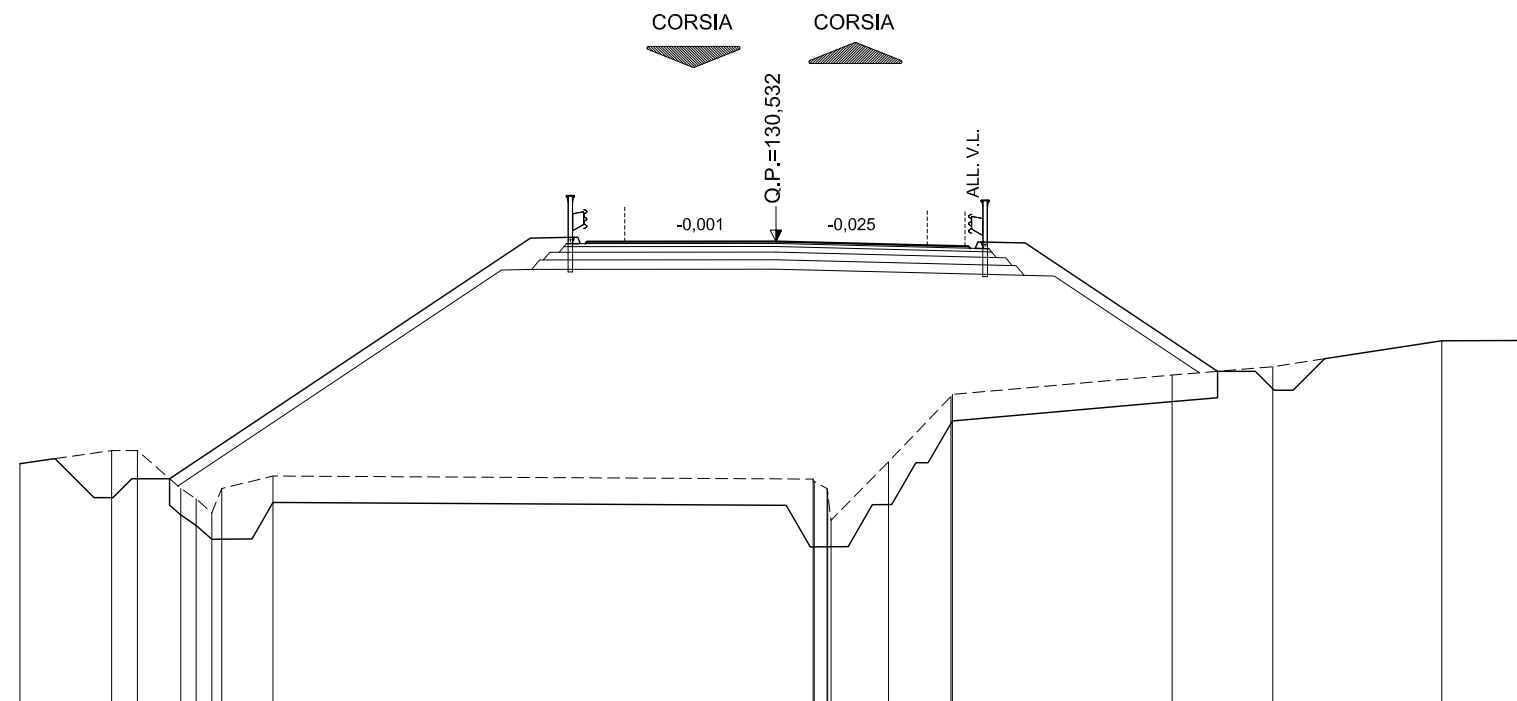
BONIFICO	21.93 m ²
SCAVO	2.98 m ²
RILEVATO	100.99 m ²
TERRENO VEGETALE	19.93 m

APPIA - RAMPA 3

SEZIONE N.: 9

QT. PROGETTO: 130,532

DIST.PROG.: 160,000



SCALA 1:200

QUOTE TERRENO	124,66	125,00	125,01	124,00	123,72	123,36	124,00	124,33	124,25	124,25	124,18	124,00	123,91	123,16	124,71	126,43	126,49	127,00	127,22	127,91	127,92
DIST.PARZIALI TERRENO	2,43	0,68	1,15	1,36	13,30	0,98	1,52	1,65	5,81	2,66	4,47	2,39									
QUOTE PROGETTO			124,26						130,53						130,43	130,40	130,35	130,52	130,49	127,10	
DIST. PARZIALI PROGETTO					9,54				1,17		1,00		4,00		4,00		1,09		1,17		5,09

AREE

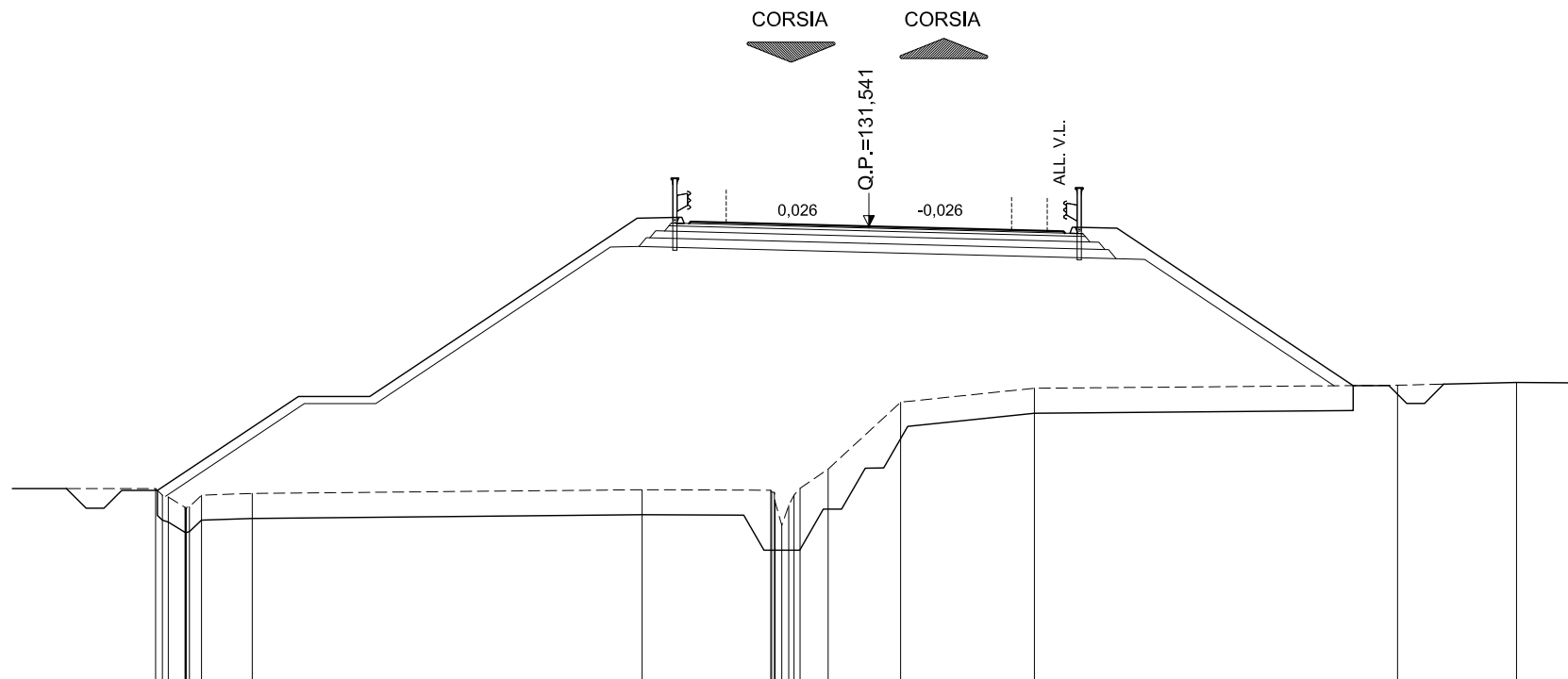
BONIFICO	26.00 m ²
SCAVO	1.17 m ²
RILEVATO	127.96 m ²
TERRENO VEGETALE	26.06 m

APPIA - RAMPA 3

SEZIONE N.: 10

QT. PROGETTO: 131,541

DIST.PROG.: 180,000



SCALA 1:200

QT.RIF. 108,278

QUOTE TERRENO	124,19 124,00 123,95 123,66 123,56 123,65 123,68 124,00 124,05			124,15	124,14 124,09 124,08 123,81 123,16 123,71 124,00 124,19 124,73 125,79 126,61	127,00	127,08	127,16	127,15	
DIST.PARZIALI TERRENO		1,42	10,93	3,61	0,79 1,14 0,89	3,75	10,18	3,33	1,84	
QUOTE PROGETTO	124,13		126,77	126,77	131,77 131,79 131,62 131,67 131,64	131,54	131,44	131,40 131,35 131,51 131,49	127,07	
DIST. PARZIALI PROGETTO		3,95	2,00	7,50	1,17 1,00	4,00	4,00	1,46	1,17	6,62

AREE

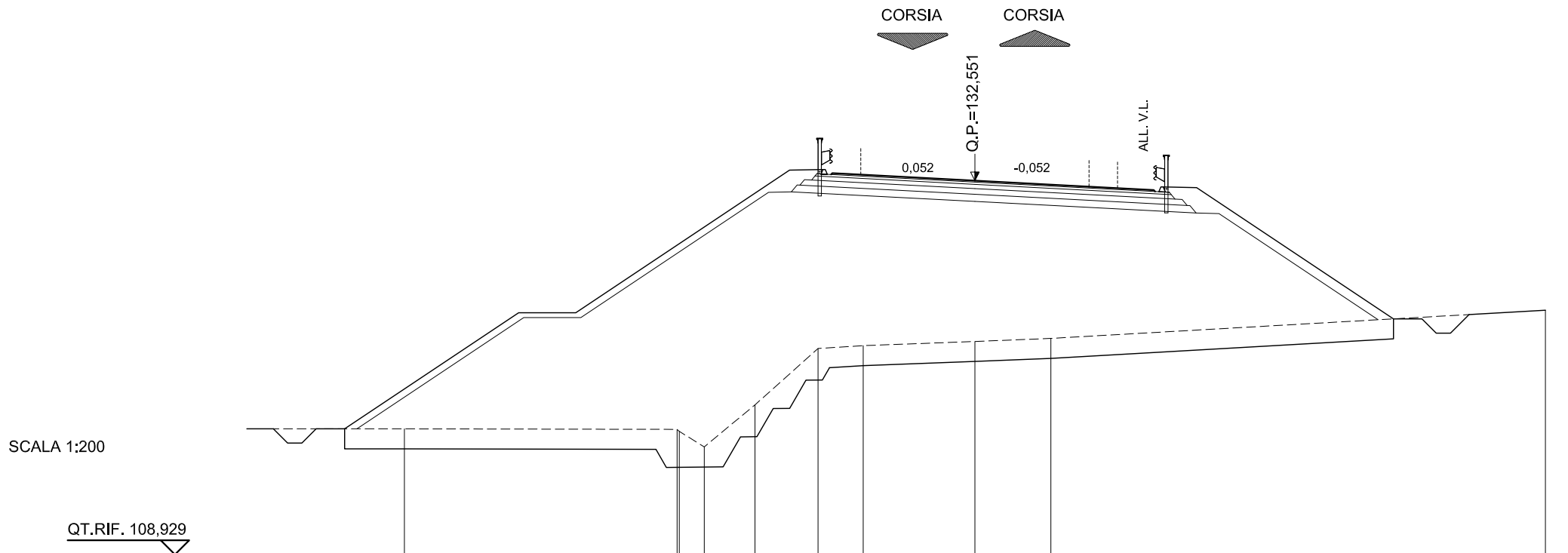
BONIFICO	27.51 m ²
SCAVO	1.19 m ²
RILEVATO	147.82 m ²
TERRENO VEGETALE	28.98 m

APPIA - RAMPA 3

SEZIONE N.: 11

QT. PROGETTO: 132,551

DIST.PROG.: 200,000



QUOTE TERRENO	123,85			123,83 123,76 123,22	124,69	126,67	126,77	126,91	127,02		128,01
DIST.PARZIALI TERRENO		9,56		0,88	1,78	2,21	1,58	3,92	2,66		17,34
QUOTE PROGETTO	125,24	127,92	127,92		132,92	132,94 132,77 132,81 132,76		132,55	132,34	132,22 132,17 132,33 132,31	127,70
DIST. PARZIALI PROGETTO	4,01	2,00		7,50	1,17	1,00	4,00	4,00	2,27	1,17	6,90

AREE

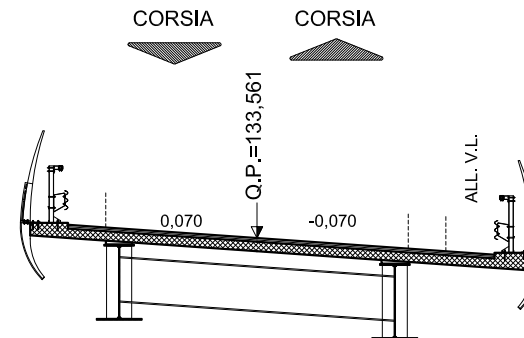
BONIFICO	0.00 m ²
SCAVO	0.00 m ²
RILEVATO	0.00 m ²
TERRENO VEGETALE	0.00 m

APPIA - RAMPA 3

SEZIONE N.: 12

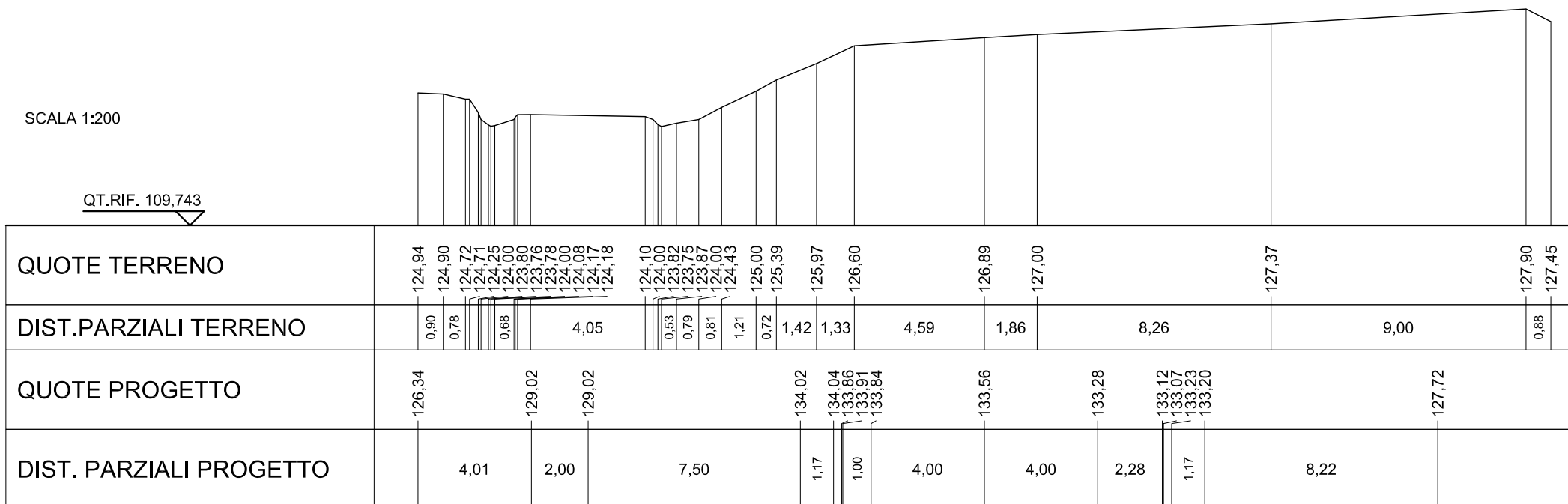
QT. PROGETTO: 133,561

DIST.PROG.: 220,000



SCALA 1:200

QT.RIF. 109,743



AREE

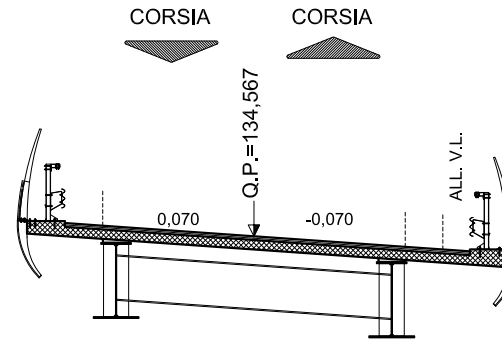
BONIFICO	0.00 m ²
SCAVO	0.00 m ²
RILEVATO	0.00 m ²
TERRENO VEGETALE	0.00 m

APPIA - RAMPA 3

SEZIONE N.: 13

QT. PROGETTO: 134,567

DIST.PROG.: 240,000



SCALA 1:200

QT.RIF. 110,703

QUOTE TERRENO		125,17	124,66	124,67	125,05	125,06		125,00	125,10	125,08	125,17	125,21	125,21	125,27		125,72	126,41	126,61	127,32
DIST.PARZIALI TERRENO		1,02	0,75	4,60	1,81	1,15	2,83	3,10	3,81	9,96	2,61	1,13	2,39						
QUOTE PROGETTO		130,02	130,02		135,02	135,05	134,87	134,92	134,85	134,57	134,29	134,17	134,11	134,27	134,25	129,25	129,25		127,24
DIST. PARZIALI PROGETTO		2,00	7,50	1,17	1,00	4,00	4,00	1,71	1,17	7,50	2,00	3,02							

AREE

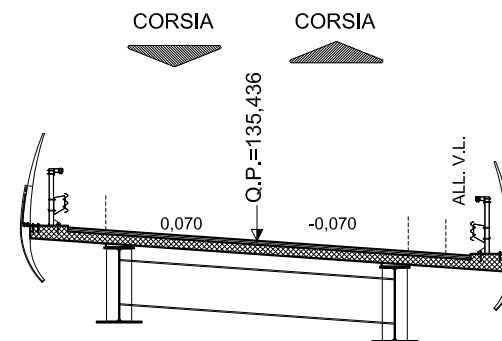
BONIFICO	0.00 m ²
SCAVO	0.00 m ²
RILEVATO	0.00 m ²
TERRENO VEGETALE	0.00 m

APPIA - RAMPA 3

SEZIONE N.: 14

QT. PROGETTO: 135,436

DIST.PROG.: 260,000



SCALA 1:200

QT.RIF. 111,585

QUOTE TERRENO	125,56		125,83	126,00	126,00		126,79			128,44												
DIST.PARZIALI TERRENO		6,74		3,07	0,70		9,49		20,00													
QUOTE PROGETTO	128,22		130,89	130,89			135,89	135,92	135,74	135,79	135,72		135,44		135,16		135,04	134,99	135,15	135,12		128,23
DIST. PARZIALI PROGETTO		4,01		2,00		7,50		1,17	1,00		4,00		4,00		1,65		1,17		10,33			

AREE

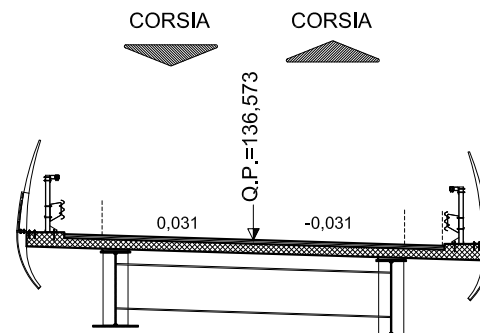
BONIFICO	0.00 m ²
SCAVO	0.00 m ²
RILEVATO	0.00 m ²
TERRENO VEGETALE	0.00 m

APPIA - RAMPA 3

SEZIONE N.: 16

QT. PROGETTO: 136,573

DIST.PROG.: 300,000



SCALA 1:200

QT.RIF. 112,623

QUOTE TERRENO		126,91		127,40		128,00	128,05		128,25		129,01		129,38									
DIST.PARZIALI TERRENO			6,76		8,66	1,47	5,11		9,55		5,34											
QUOTE PROGETTO		131,83	131,83		136,83	136,85	136,68	136,73	136,70		136,57		136,45	136,42	136,37	136,53	136,51		131,51	131,51		129,33
DIST. PARZIALI PROGETTO		2,00		7,50	1,17	1,00	4,00		4,00	1,05	1,17	7,50	2,00	3,27								

AREE

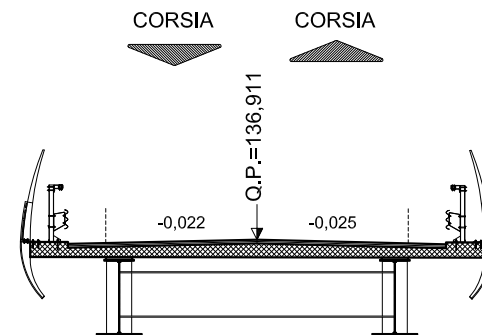
BONIFICO	0.00 m ²
SCAVO	0.00 m ²
RILEVATO	0.00 m ²
TERRENO VEGETALE	0.00 m

APPIA - RAMPA 3

SEZIONE N.: 18

QT. PROGETTO: 136,911

DIST.PROG.: 340,000



SCALA 1:200

QT.RIF. 113,639

QUOTE TERRENO	128,65	128,69		128,87	129,04		129,40		130,00	130,69					
DIST.PARZIALI TERRENO	1,27	6,53	4,24	7,95	11,72	8,28									
QUOTE PROGETTO	129,22	131,89	131,89	136,89	136,91	136,75	136,80	136,82	136,91	136,81	136,79	136,74	136,90	136,88	130,38
DIST. PARZIALI PROGETTO	4,00	2,00	7,50	1,17	1,00	4,00	4,00	1,00	1,17	9,74					

AREE

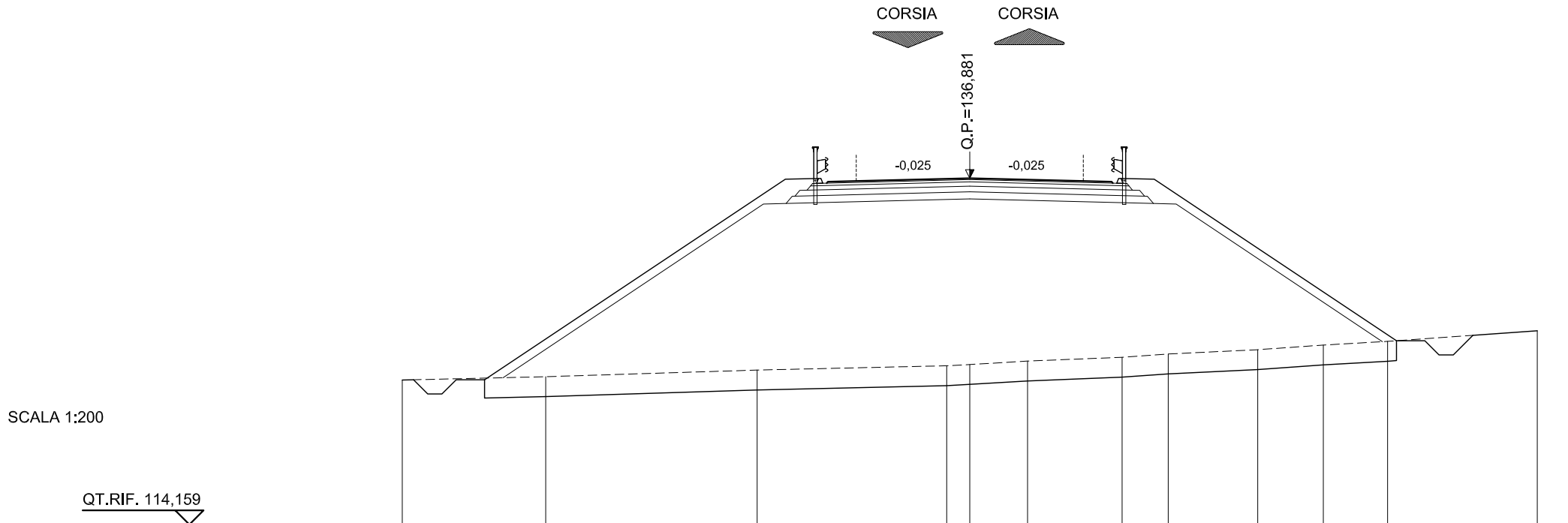
BONIFICO	22.49 m ²
SCAVO	1.31 m ²
RILEVATO	129.09 m ²
TERRENO VEGETALE	25.34 m

APPIA - RAMPA 3

SEZIONE N.: 19

QT. PROGETTO: 136,881

DIST.PROG.: 360,000



QUOTE TERRENO	129,77	129,88	130,12	130,27	130,31	130,43	130,57	130,68	130,84	131,00	131,13	131,50	
DIST.PARZIALI TERRENO	5,06	7,45	6,68	0,81	2,04	3,33	1,62	3,15	2,31	2,26	5,28		
QUOTE PROGETTO	129,84	136,85	136,87	136,70	136,76	136,78	136,88	136,78	136,76	136,70	136,87	136,85	131,15
DIST. PARZIALI PROGETTO	10,51	1,17	1,00	4,00	4,00	1,00	1,17	8,54					

AREE

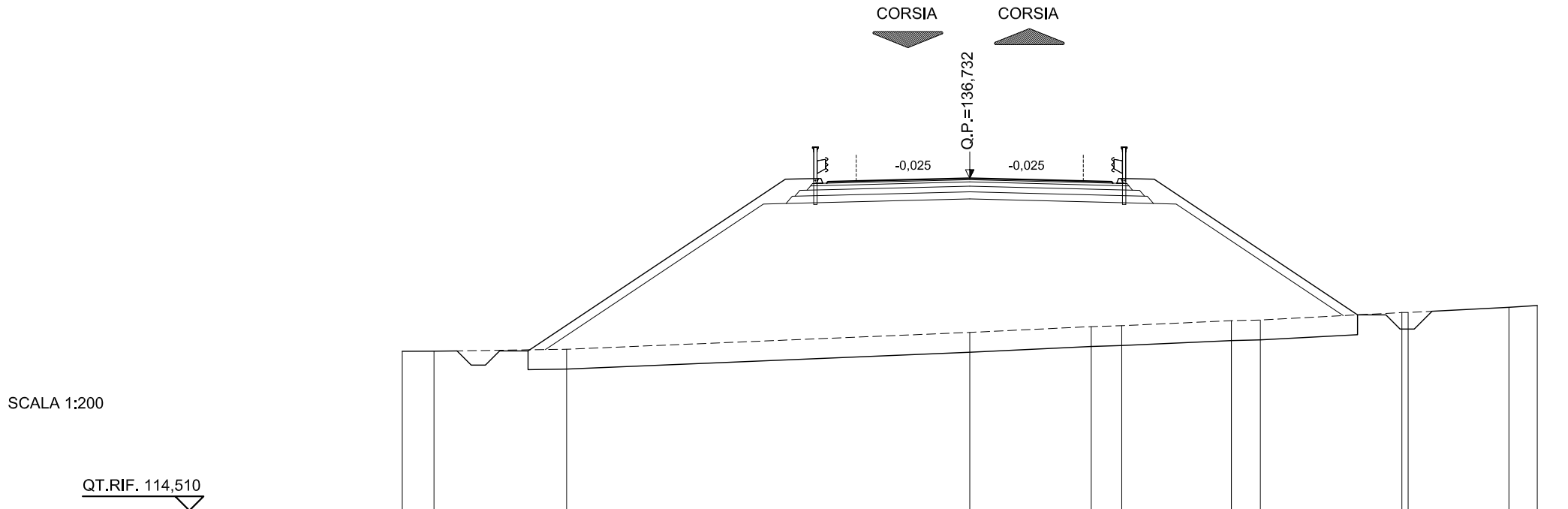
BONIFICO	20.44 m ²
SCAVO	1.21 m ²
RILEVATO	97.95 m ²
TERRENO VEGETALE	21.85 m

APPIA - RAMPA 3

SEZIONE N.: 20

QT. PROGETTO: 136,732

DIST.PROG.: 380,000



SCALA 1:200

QT.RIF. 114,510

QUOTE TERRENO	130,63	130,64	130,71	131,30	131,50	131,54	131,71	131,74	132,00	132,00	132,19	132,25
DIST.PARZIALI TERRENO	1,12	4,68	14,21	4,28	1,08	3,86	1,02	4,99	3,55	1,00		
QUOTE PROGETTO		130,69	136,70	136,72	136,56	136,61	136,72	136,70	131,92			
DIST. PARZIALI PROGETTO		9,01	1,17	1,00	4,00	4,00	1,00	1,17	7,17			

AREE

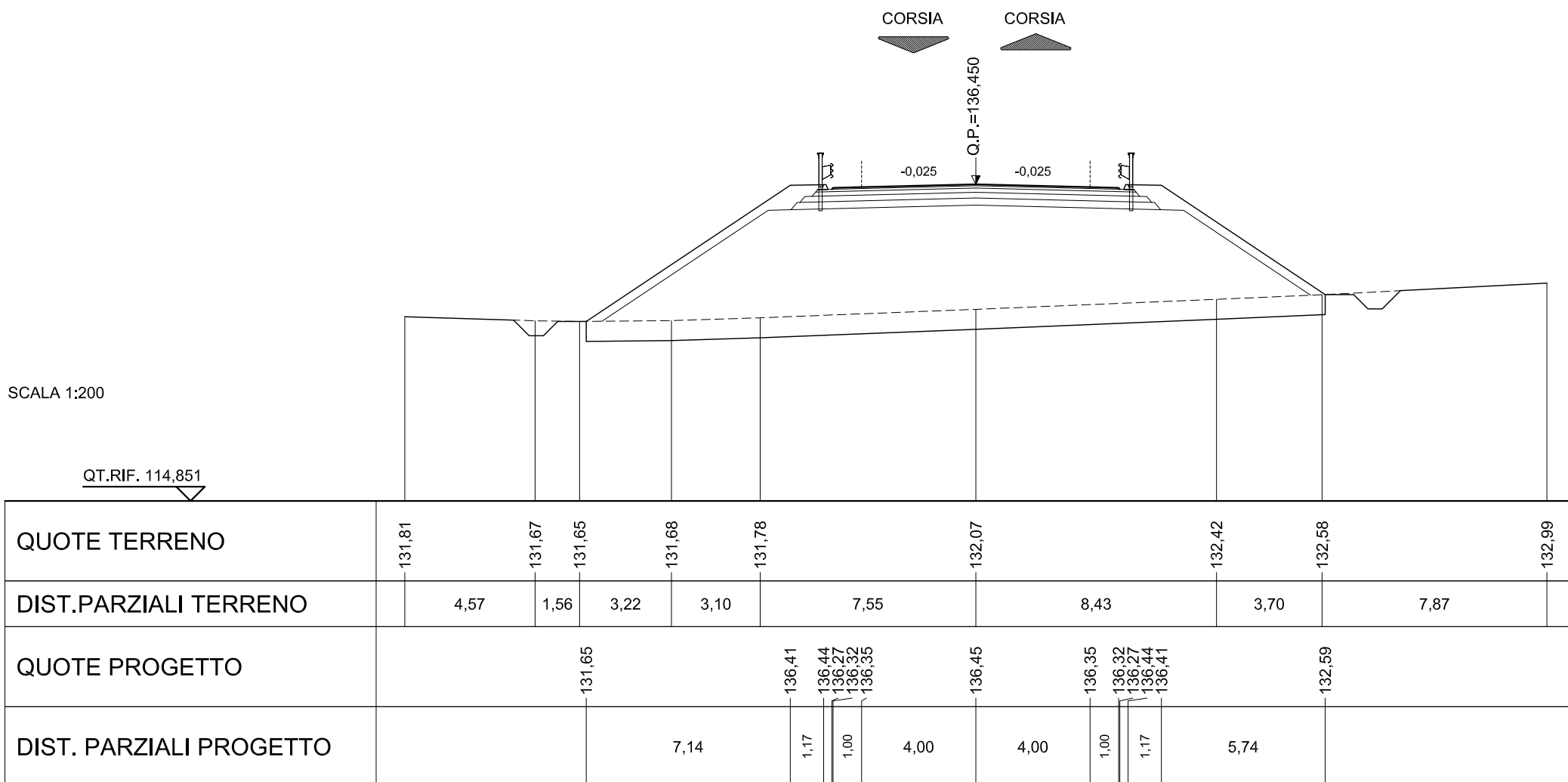
BONIFICO	18.12 m ²
SCAVO	1.21 m ²
RILEVATO	69.72 m ²
TERRENO VEGETALE	17.82 m

APPIA - RAMPA 3

SEZIONE N.: 21

QT. PROGETTO: 136,450

DIST.PROG.: 400,000



AREE

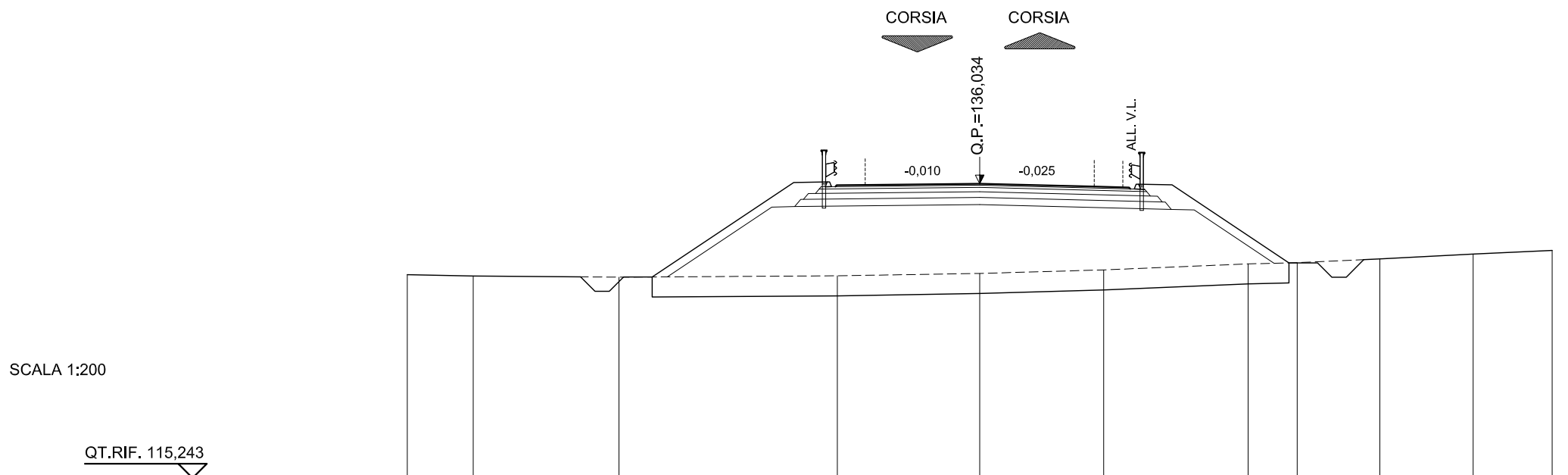
BONIFICO	15.57 m ²
SCAVO	1.13 m ²
RILEVATO	41.15 m ²
TERRENO VEGETALE	13.19 m

APPIA - RAMPA 3

SEZIONE N.: 22

QT. PROGETTO: 136,034

DIST.PROG.: 420,000



QUOTE TERRENO	132,86	132,81	132,77	132,82	132,90	133,02	133,23	133,28	133,41	133,58	133,71			
DIST.PARZIALI TERRENO	2,31	5,09	7,63	4,97	4,33	5,05	1,72	2,89	3,26	2,76				
QUOTE PROGETTO			132,78	136,07	136,10	135,93	135,99	136,03	135,93	135,90	135,85	136,02	135,99	133,27
DIST. PARZIALI PROGETTO			4,94	1,17	1,00	4,00	4,00	1,22	1,17	4,08				

AREE

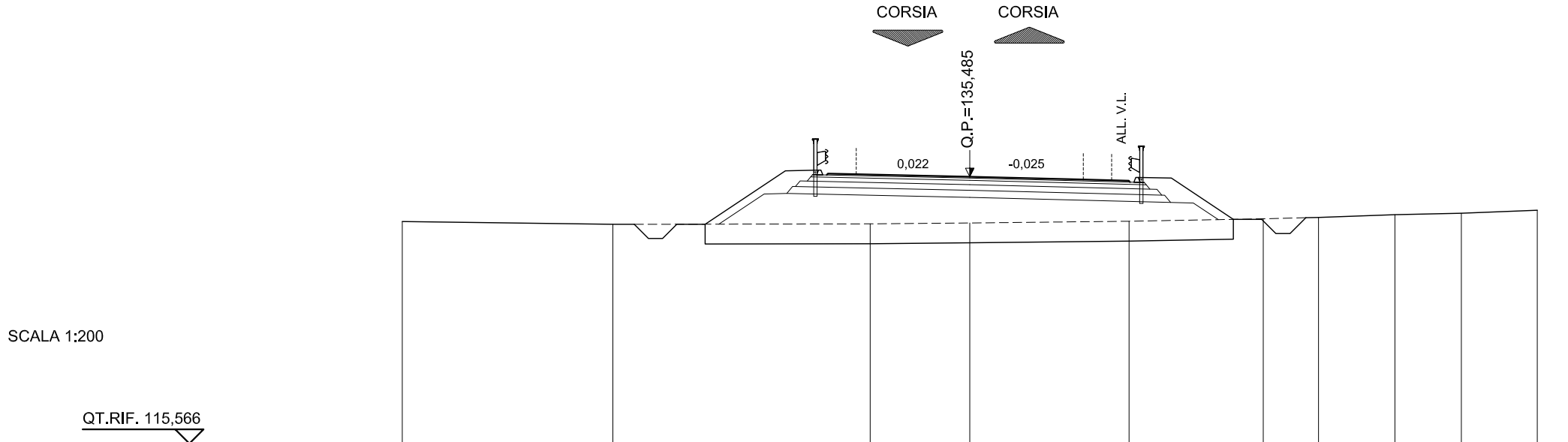
BONIFICO	13.03 m ²
SCAVO	1.07 m ²
RILEVATO	14.36 m ²
TERRENO VEGETALE	8.36 m

APPIA - RAMPA 3

SEZIONE N.: 23

QT. PROGETTO: 135,485

DIST.PROG.: 440,000



SCALA 1:200

QUOTE TERRENO	133,90	133,80	133,82	133,85	133,91	134,00	134,05	134,15	134,20	134,30				
DIST.PARZIALI TERRENO	7,42	9,07	3,51	5,62	4,73	1,95	2,69	2,34	2,68					
QUOTE PROGETTO		133,81	135,69	135,72	135,54	135,59	135,57	135,49	135,39	135,35	135,29	135,46	135,44	133,98
DIST. PARZIALI PROGETTO		2,82	1,17	1,00	4,00	4,00	1,61	1,17	2,18					

AREE

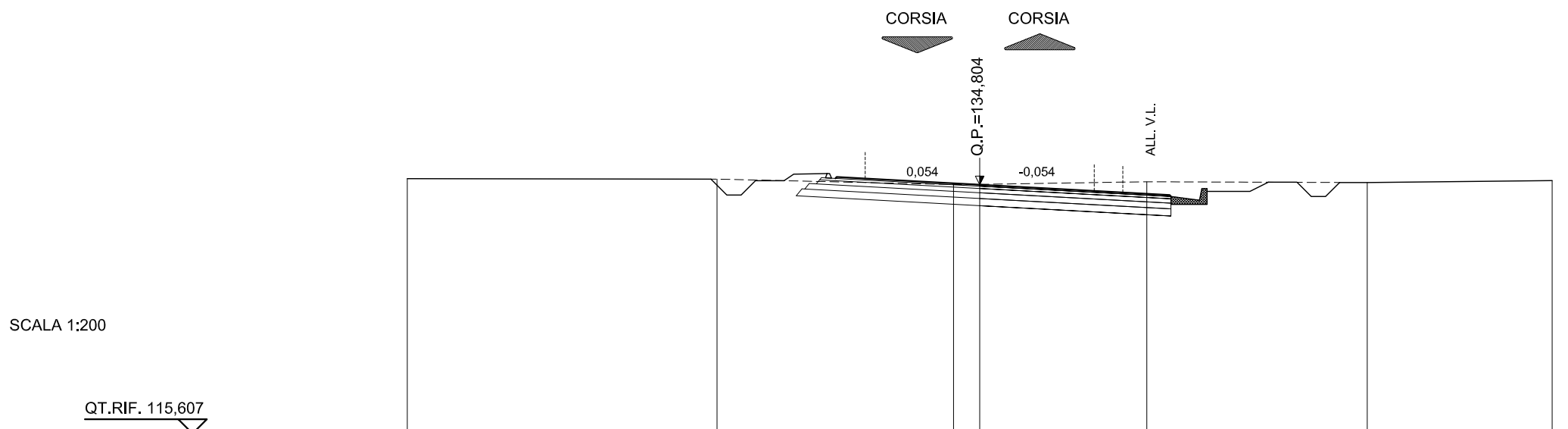
BONIFICO	0.00 m ²
SCAVO	13.59 m ²
RILEVATO	0.00 m ²
TERRENO VEGETALE	1.58 m

APPIA - RAMPA 3

SEZIONE N.: 24

QT. PROGETTO: 134,804

DIST.PROG.: 460,000



SCALA 1:200

QUOTE TERRENO	135,02	135,00	134,81	134,82	134,91	134,88	134,95
DIST.PARZIALI TERRENO	10,82	8,26	0,91	5,84	7,70	6,46	
QUOTE PROGETTO		134,93 135,15	135,17 135,02	134,80	134,59	134,45 134,39	135,20 134,89
DIST. PARZIALI PROGETTO		1,17 0,83	4,00	4,00	2,64	2,76	0,62

AREE

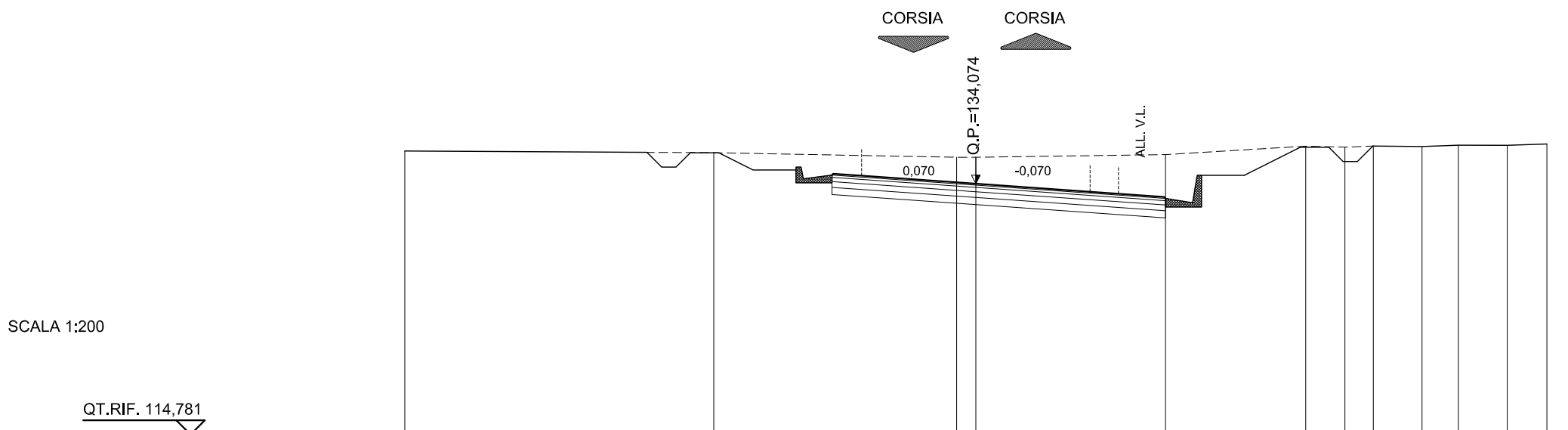
BONIFICO	0.00 m ²
SCAVO	29.86 m ²
RILEVATO	0.00 m ²
TERRENO VEGETALE	0.00 m

APPIA - RAMPA 3

SEZIONE N.: 25

QT. PROGETTO: 134,074

DIST.PROG.: 480,000



SCALA 1:200

QUOTE TERRENO	135,22		135,16		135,00	135,00		135,09		135,39	135,36	135,39	135,38	135,42	135,42	135,46
DIST. PARZIALI TERRENO		10,82		8,50	0,67		6,64		4,91	1,37	1,00	1,70	1,27	1,72	1,39	
QUOTE PROGETTO			135,14	135,19	134,38	134,42	134,35	134,07	133,79	133,63	133,58	134,39	135,36			
DIST. PARZIALI PROGETTO			2,76	1,00	4,00		4,00	2,31	2,76	1,94						

AREE

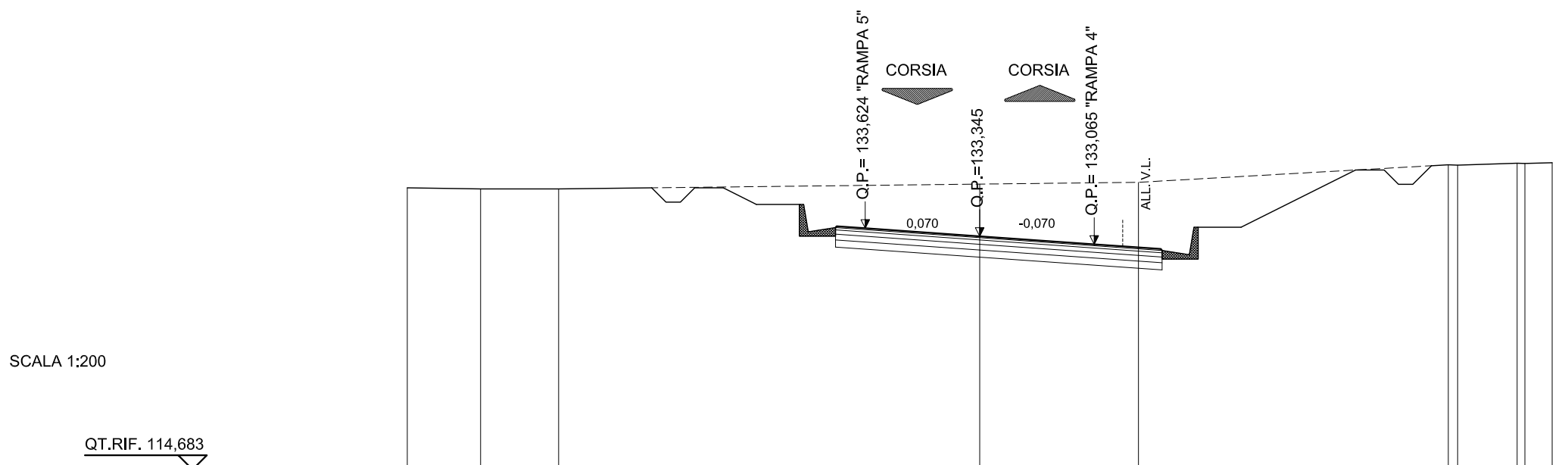
BONIFICO	0.00 m ²
SCAVO	46.27 m ²
RILEVATO	0.00 m ²
TERRENO VEGETALE	0.00 m

APPIA - RAMPA 3

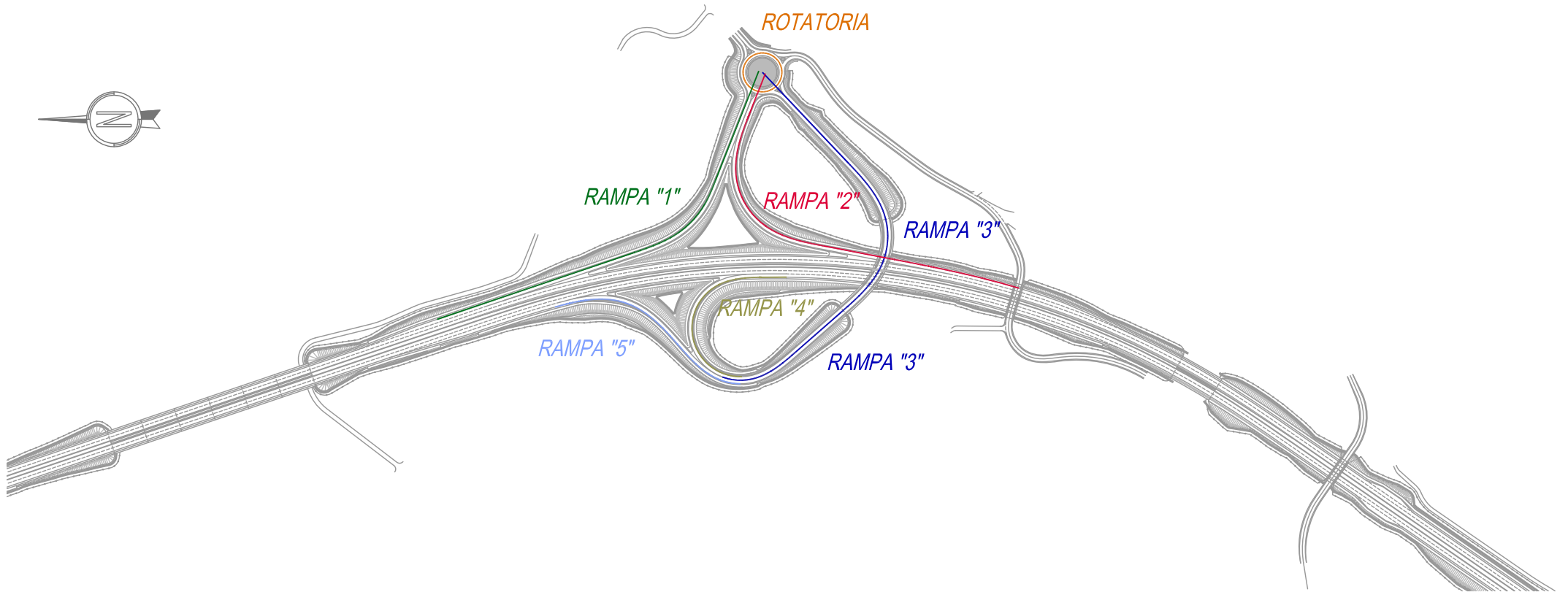
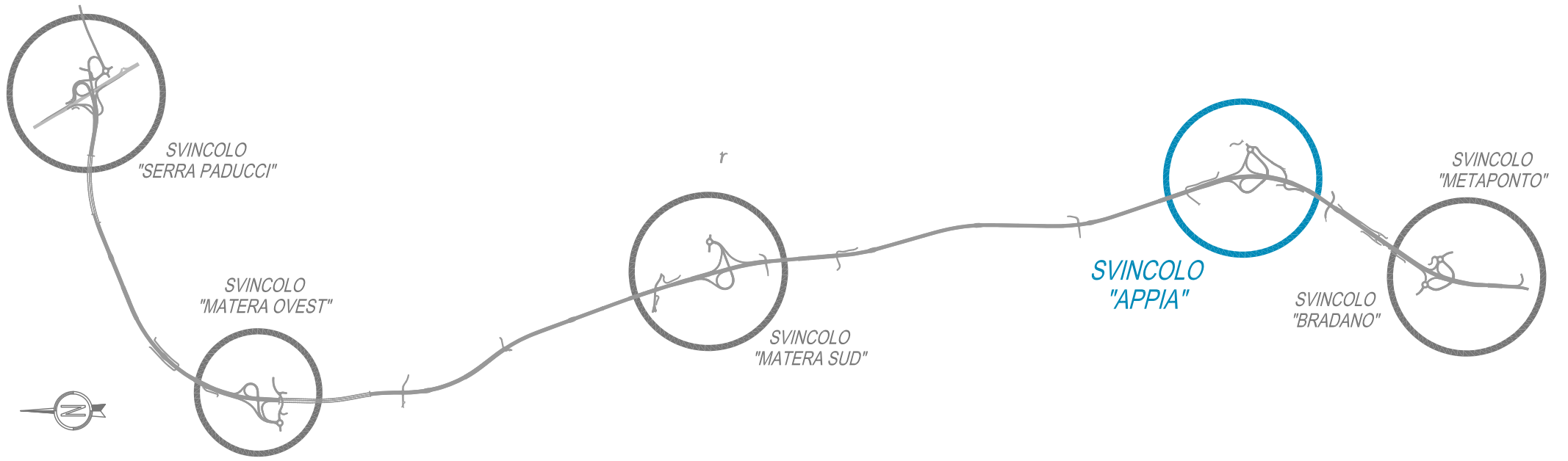
SEZIONE N.: 26

QT. PROGETTO: 133,345

DIST.PROG.: 500,000



QUOTE TERRENO	135,04	135,00	135,00		135,17	135,23		135,84	135,83	135,90	135,89	135,91	
DIST.PARZIALI TERRENO	2,56	2,73		14,71		5,55		10,82		2,08	0,96		
QUOTE PROGETTO				135,06	134,46	133,65	133,69	133,62	133,34	133,06	132,99	132,93	135,57
DIST. PARZIALI PROGETTO				1,21	2,76	1,00	4,00	4,00	1,13	6,42			



AREE

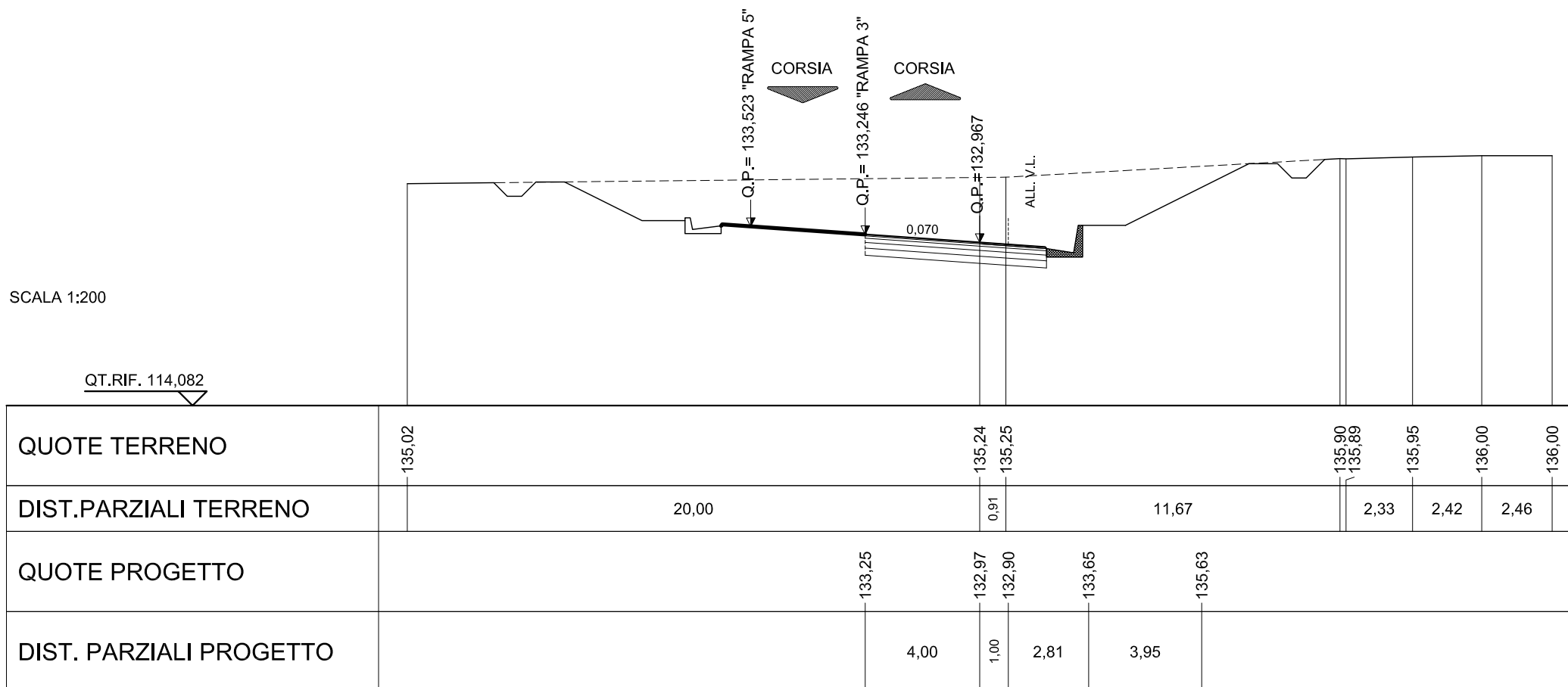
BONIFICO	0.00 m ²
SCAVO	30.99 m ²
RILEVATO	0.00 m ²
TERRENO VEGETALE	0.00 m

APPIA - RAMPA 4

SEZIONE N.: 2

QT. PROGETTO: 132,967

DIST.PROG.: 20,000



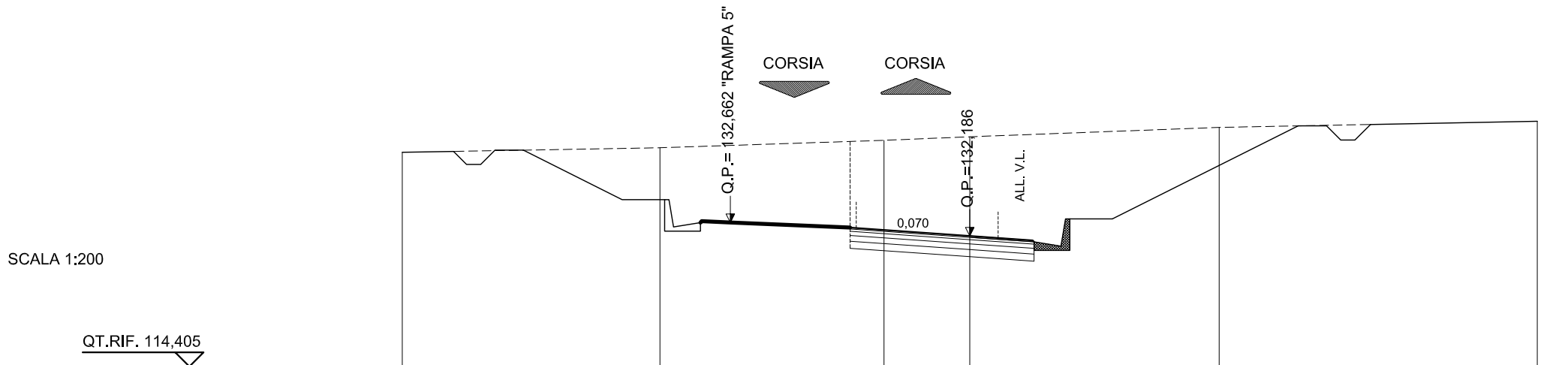
AREE

BONIFICO	0.00 m ²
SCAVO	48.22 m ²
RILEVATO	0.00 m ²
TERRENO VEGETALE	0.00 m

APPIA - RAMPA 4

SEZIONE N.: 3
 QT. PROGETTO: 132,186
 DIST.PROG.: 40,000

SCALA 1:200



QUOTE TERRENO	135,13	135,29	135,55	135,68	136,01	136,23
DIST.PARZIALI TERRENO	9,08	7,89	3,02	8,79	11,21	
QUOTE PROGETTO			132,48 132,47	132,19 132,12 132,06	132,87	136,03
DIST. PARZIALI PROGETTO			4,00	1,00 2,76	6,32	

AREE

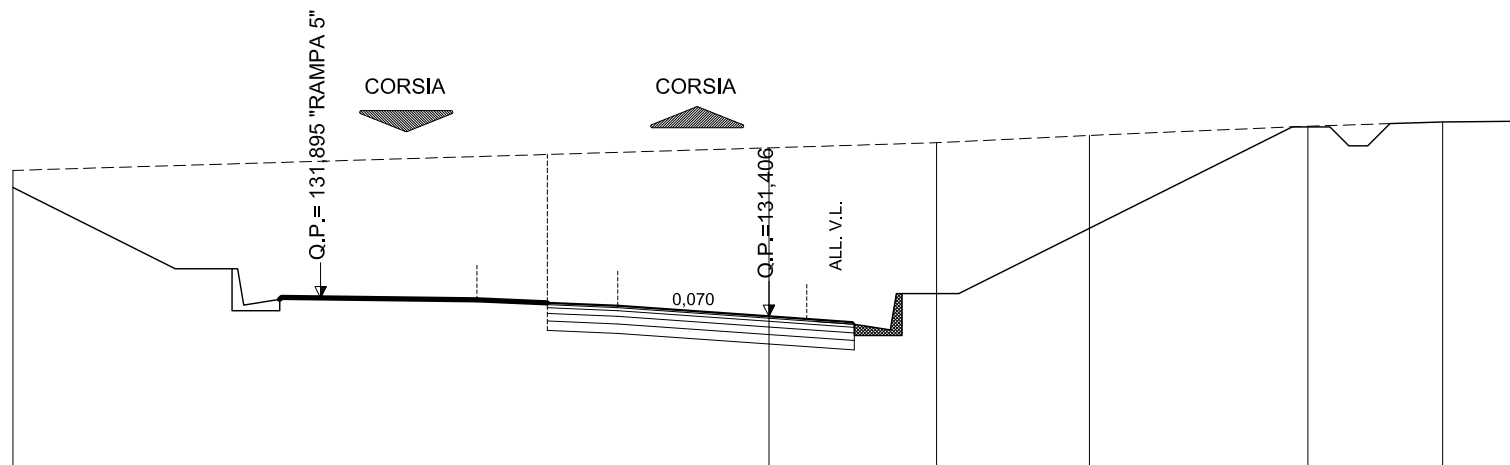
BONIFICO	0.00 m ²
SCAVO	75.53 m ²
RILEVATO	0.00 m ²
TERRENO VEGETALE	0.00 m

APPIA - RAMPA 4

SEZIONE N.: 4
 QT. PROGETTO: 131,406
 DIST.PROG.: 60,000

SCALA 1:200

QT.RIF. 114,186



QUOTE TERRENO	135,27			135,86	136,00	136,19	136,44	136,55	136,57
DIST.PARZIALI TERRENO		20,00		4,43	4,04	5,78	3,56	2,18	
QUOTE PROGETTO			131,71 131,76 131,69	131,41 131,34 131,28	132,09		136,35		
DIST. PARZIALI PROGETTO			1,00	4,00	1,00	2,76	8,52		

AREE

BONIFICO	0.00 m ²
SCAVO	121.35 m ²
RILEVATO	0.00 m ²
TERRENO VEGETALE	0.00 m

APPIA - RAMPA 4

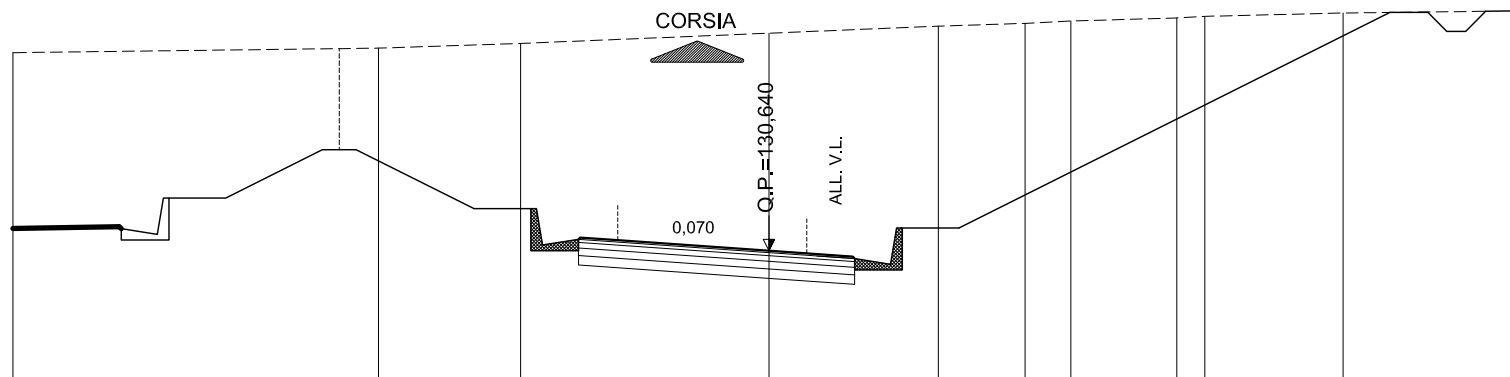
SEZIONE N.: 5

QT. PROGETTO: 130,640

DIST.PROG.: 80,000

SCALA 1:200

QT.RIF. 114,011



QUOTE TERRENO	135,88		136,00	136,12	136,39	136,58	136,65	136,72	136,80	136,84	136,93	136,99				
DIST.PARZIALI TERRENO		9,67		3,76		6,57		4,48		2,29	1,21	2,80	0,74	3,66		4,81
QUOTE PROGETTO				131,75		130,94	130,99	130,92		130,64	130,57	130,52		131,33		136,92
DIST. PARZIALI PROGETTO				2,76		1,00		4,00		1,00		2,76		11,19		

AREE

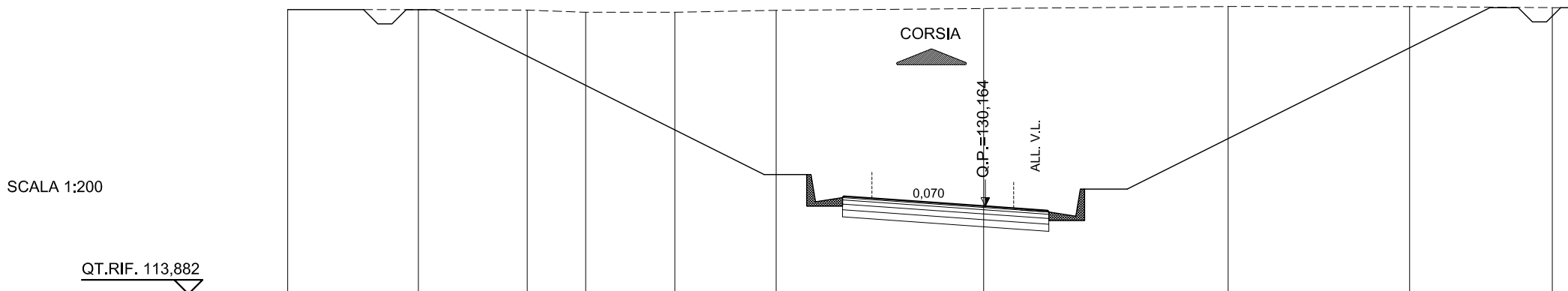
BONIFICO	0.00 m ²
SCAVO	169.43 m ²
RILEVATO	0.00 m ²
TERRENO VEGETALE	0.00 m

APPIA - RAMPA 4

SEZIONE N.: 6

QT. PROGETTO: 130,164

DIST.PROG.: 100,000



QUOTE TERRENO	137,09	137,08	137,00	137,00	137,07	137,13	137,13	137,20	137,20	137,16			
DIST.PARZIALI TERRENO	3,84	2,06	3,14	3,57	7,32	8,56	6,40	5,03					
QUOTE PROGETTO	137,09				131,28	130,47	130,51	130,44	130,16	130,09	130,04	130,85	137,19
DIST. PARZIALI PROGETTO			11,63		2,76	1,00	4,00	1,00	2,76		12,68		

AREE

BONIFICO	0.00 m ²
SCAVO	173.13 m ²
RILEVATO	0.00 m ²
TERRENO VEGETALE	0.00 m

APPIA - RAMPA 4

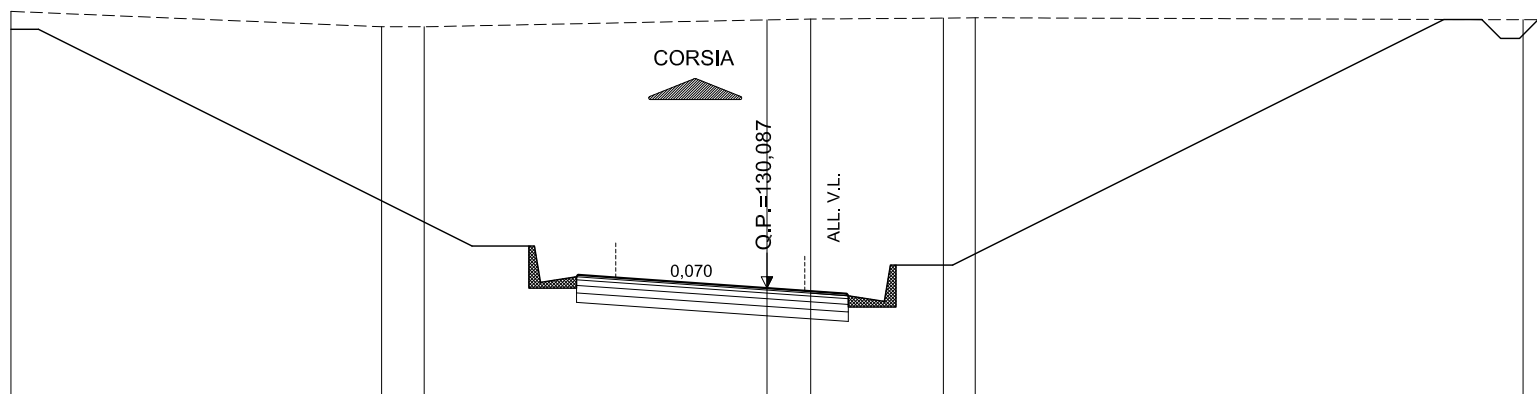
SEZIONE N.: 7

QT. PROGETTO: 130,087

DIST.PROG.: 120,000

SCALA 1:200

QT.RIF. 113,946



QUOTE TERRENO	137,41			137,00	137,00			137,18	137,21		137,23	137,24		137,19
DIST.PARZIALI TERRENO		9,81		1,12		9,07		1,16	3,51	0,84		14,49		
QUOTE PROGETTO				131,20		130,39	130,44	130,37		130,09	130,02	129,96		130,78
DIST. PARZIALI PROGETTO				2,76	1,00	4,00		1,00	2,76			12,85		

AREE

BONIFICO	0.00 m ²
SCAVO	136.55 m ²
RILEVATO	0.00 m ²
TERRENO VEGETALE	0.00 m

APPIA - RAMPA 4

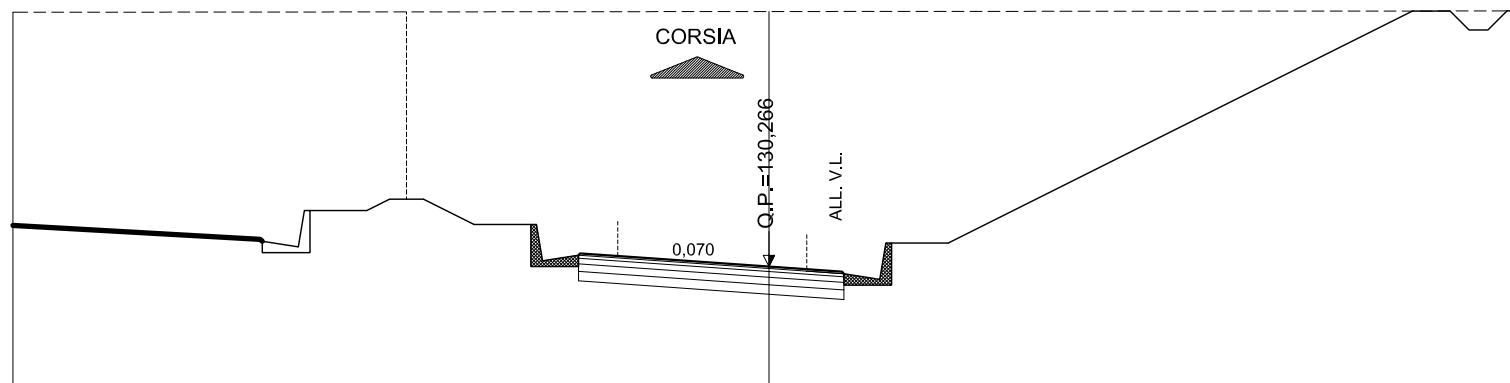
SEZIONE N.: 8

QT. PROGETTO: 130,266

DIST.PROG.: 140,000

SCALA 1:200

QT.RIF. 113,846



QUOTE TERRENO	136,99					137,01					137,03
DIST.PARZIALI TERRENO		20,00					20,00				
QUOTE PROGETTO			131,38	130,57	130,62	130,55	130,27	130,20	130,14	130,95	137,03
DIST. PARZIALI PROGETTO			2,76	1,00		4,00	1,00	2,76		12,14	

AREE

BONIFICO	0.00 m ²
SCAVO	105.71 m ²
RILEVATO	0.00 m ²
TERRENO VEGETALE	0.00 m

APPIA - RAMPA 4

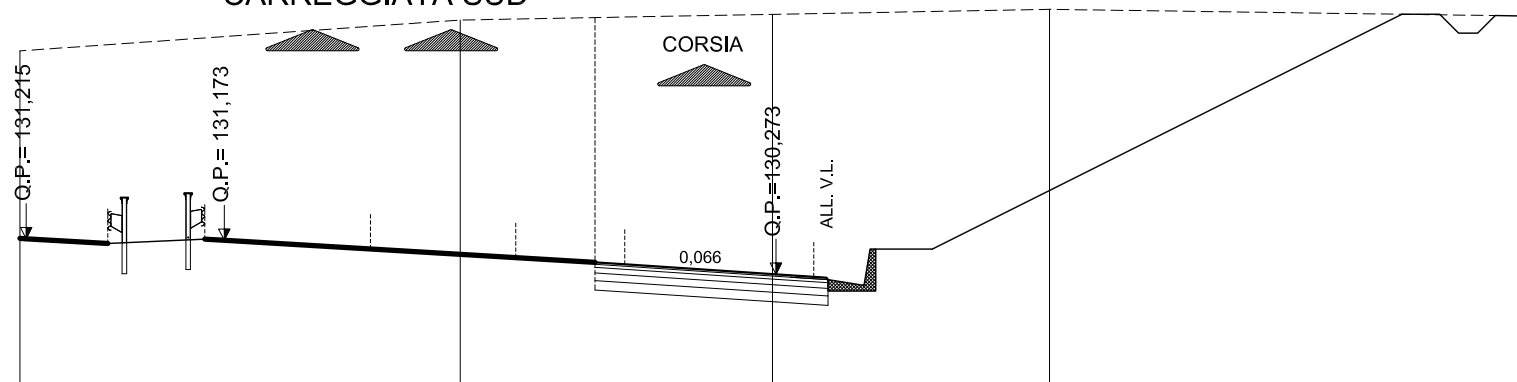
SEZIONE N.: 9

QT. PROGETTO: 130,273

DIST.PROG.: 160,000

SCALA 1:200

CARREGGIATA SUD



QUOTE TERRENO	136,18		137,00		137,15 137,15		137,28		137,10
DIST.PARZIALI TERRENO		11,65		8,26		7,23		12,77	
QUOTE PROGETTO				130,54	130,27 130,21 130,15		130,97		137,16
DIST. PARZIALI PROGETTO				4,00	1,00 2,76		12,39		

AREE

BONIFICO	0.00 m ²
SCAVO	101.68 m ²
RILEVATO	0.00 m ²
TERRENO VEGETALE	0.00 m

APPIA - RAMPA 4

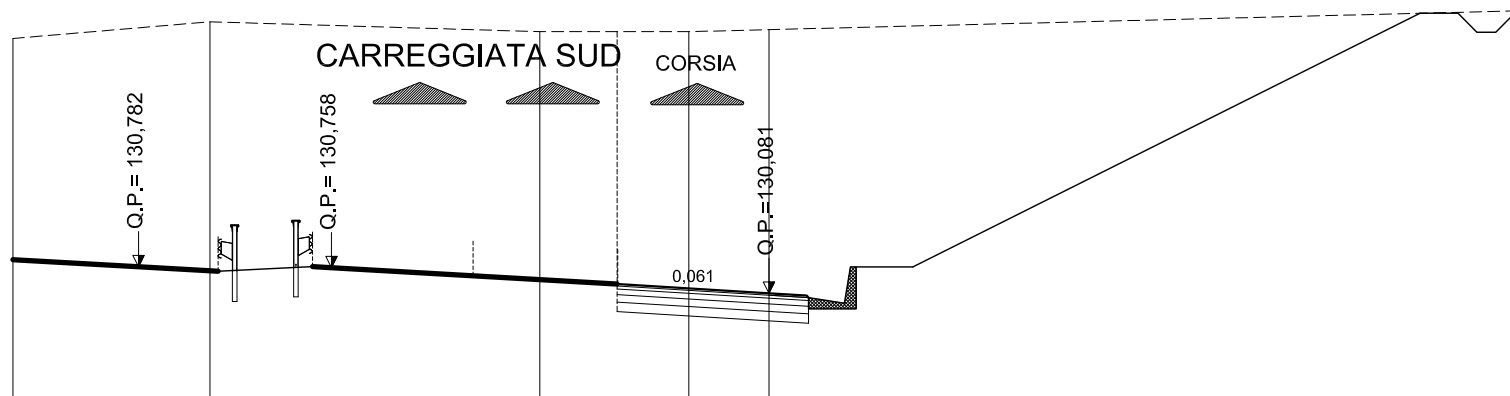
SEZIONE N.: 10

QT. PROGETTO: 130,081

DIST.PROG.: 180,000

SCALA 1:200

QT.RIF. 114,022



QUOTE TERRENO	136,82	137,26		137,00	137,00	137,05			137,56
DIST.PARZIALI TERRENO	5,21	8,72		3,94	2,12			20,00	
QUOTE PROGETTO				130,32	130,08	130,02	129,97	130,78	137,49
DIST. PARZIALI PROGETTO					4,00	1,00	2,76	13,42	

AREE

BONIFICO	0.00 m ²
SCAVO	103.29 m ²
RILEVATO	0.00 m ²
TERRENO VEGETALE	0.00 m

APPIA - RAMPA 4

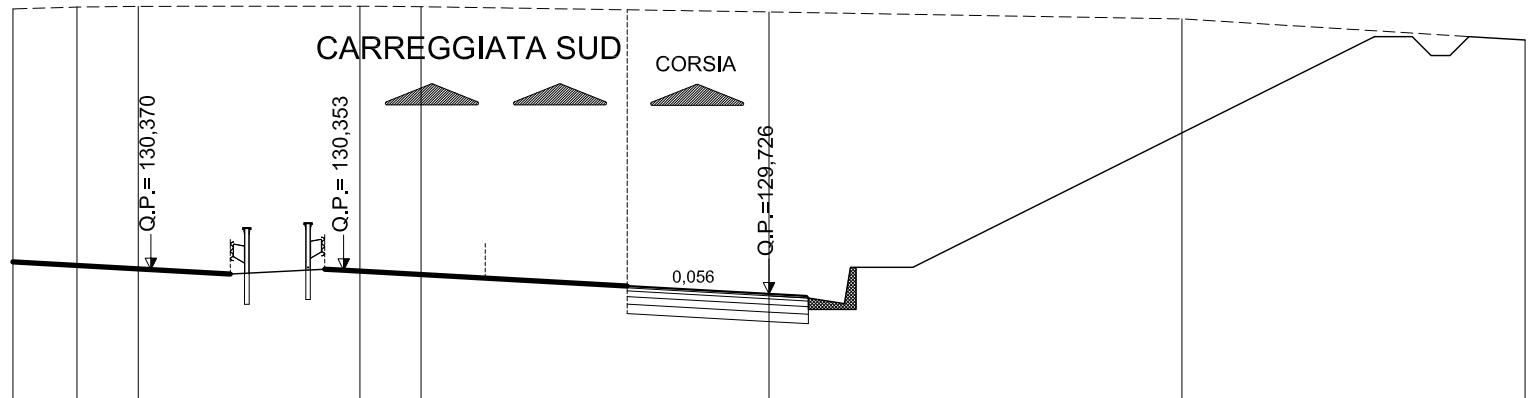
SEZIONE N.: 11

QT. PROGETTO: 129,726

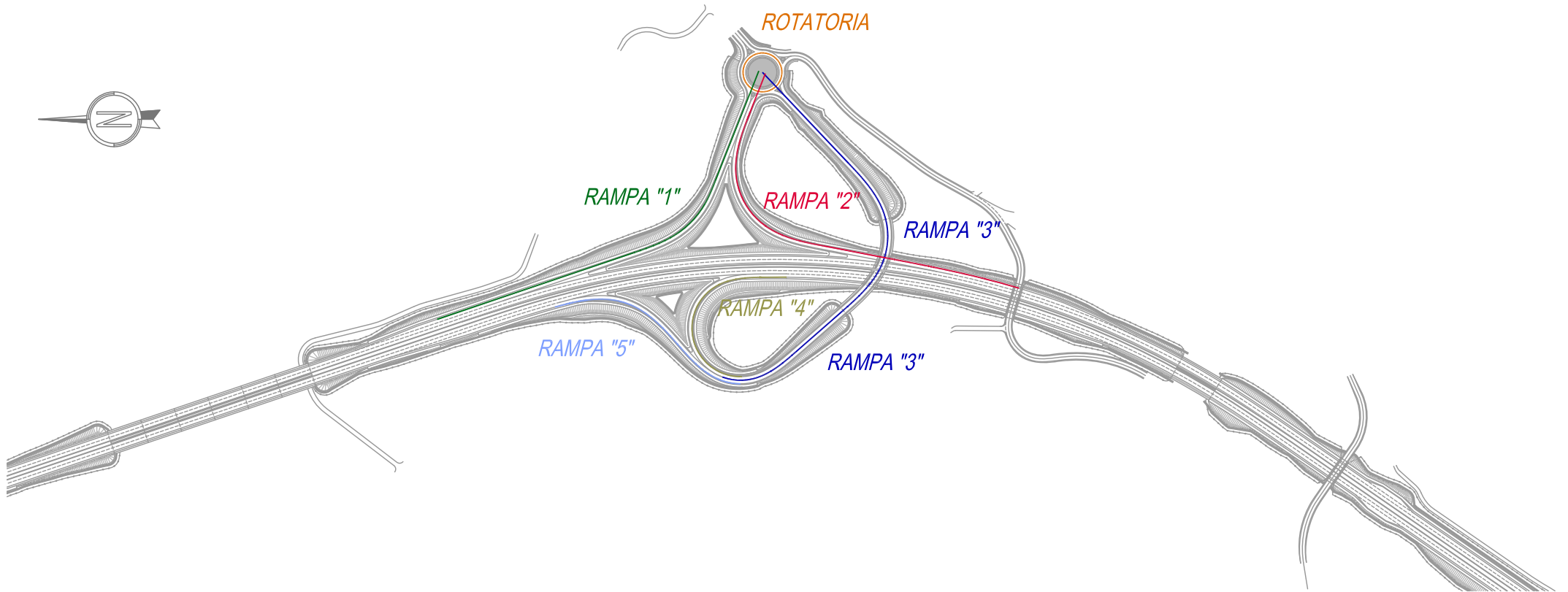
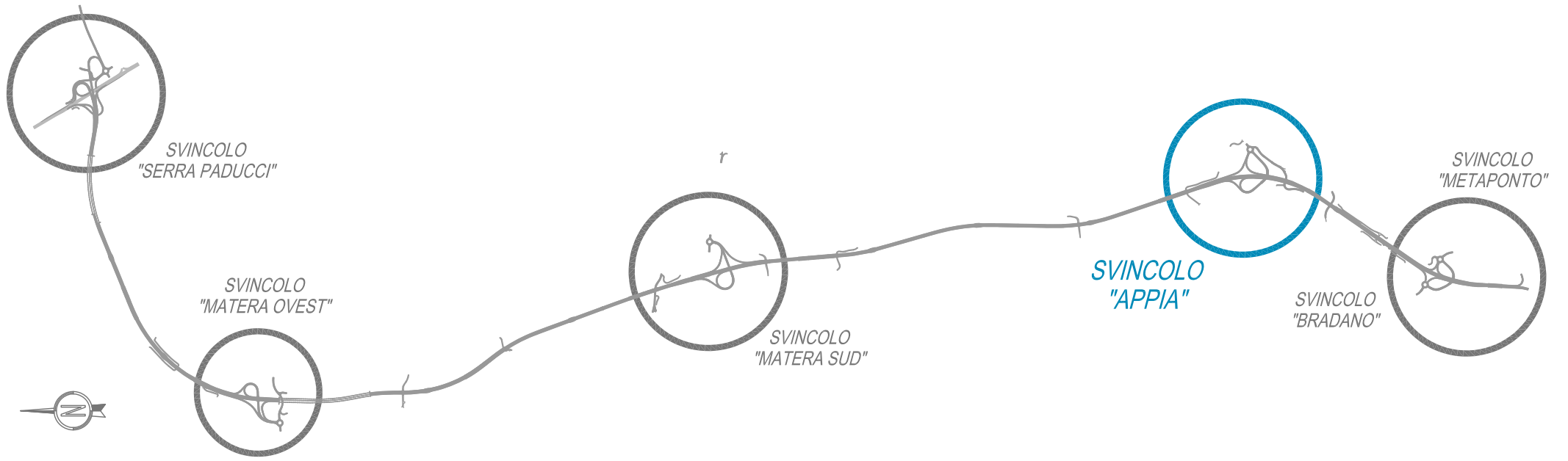
DIST.PROG.: 200,000

SCALA 1:200

QT.RIF. 113,737



QUOTE TERRENO	137,27	137,31	137,33	137,34	137,32	137,18	137,00	136,44		
DIST.PARZIALI TERRENO	1,69	1,62	5,86	1,62	9,20	10,92	9,08			
QUOTE PROGETTO					129,94	129,73	129,67	129,62	130,43	136,67
DIST. PARZIALI PROGETTO					3,75	1,00	2,76	12,48		



AREE

BONIFICO	0.00 m ²
SCAVO	84.21 m ²
RILEVATO	0.00 m ²
TERRENO VEGETALE	0.00 m

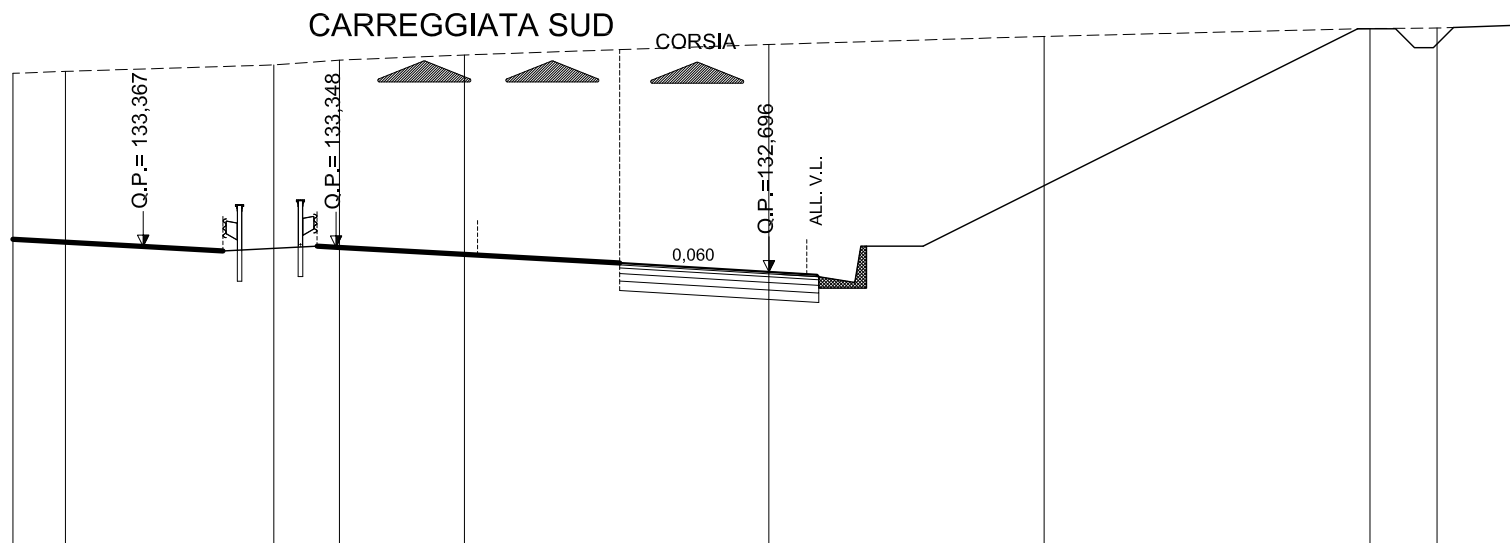
APPIA - RAMPA 5

SEZIONE N.: 2

QT. PROGETTO: 132,696

DIST.PROG.: 20,000

SCALA 1:200



QUOTE TERRENO	137,95	138,00	138,17	138,30	138,43	138,71	138,71	138,92	139,13	139,15	139,23
DIST.PARZIALI TERRENO	1,39	5,51	1,74	3,30	8,05	7,28	8,62	1,78	2,33		
QUOTE PROGETTO						132,93	132,70	132,64	132,58	133,39	139,12
DIST. PARZIALI PROGETTO						3,95	1,00	2,76	11,45		

AREE

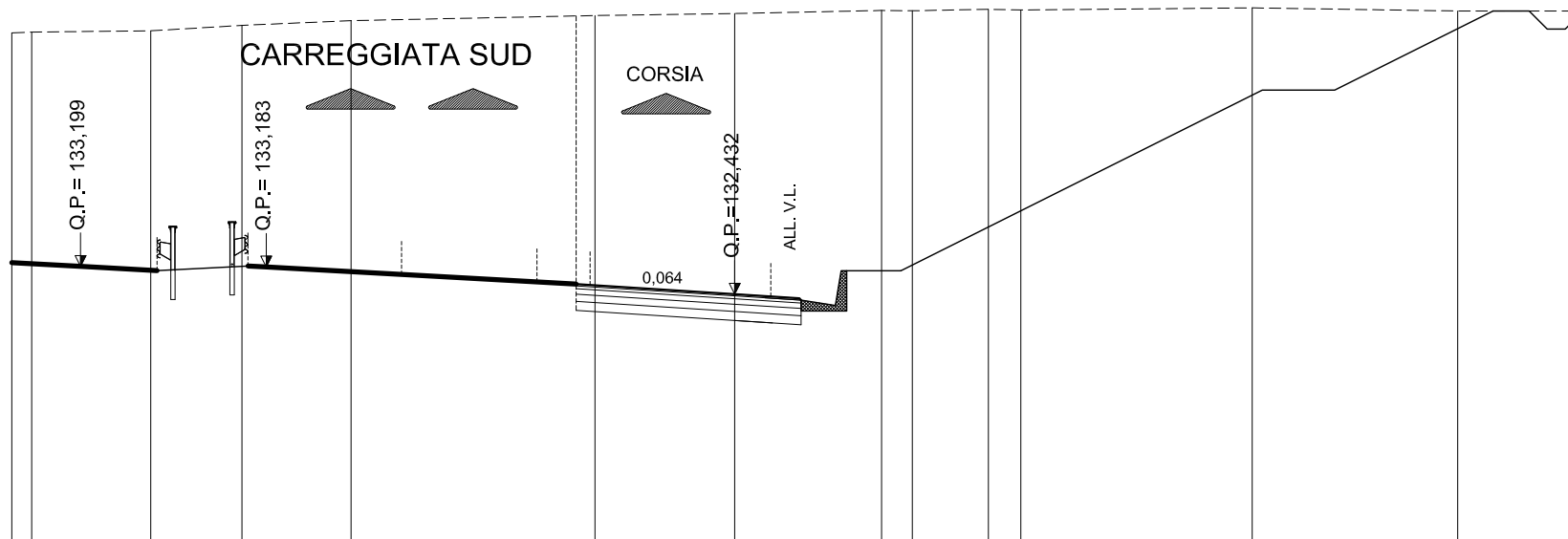
BONIFICO	0.00 m ²
SCAVO	131.88 m ²
RILEVATO	0.00 m ²
TERRENO VEGETALE	0.00 m

APPIA - RAMPA 5

SEZIONE N.: 3

QT. PROGETTO: 132,432

DIST.PROG.: 40,000



SCALA 1:200

QT.RIF. 116,295

QUOTE TERRENO		139,72	139,87	140,00		140,14	140,20	140,28	140,27	140,31	140,30		140,35		140,27
DIST.PARZIALI TERRENO		2,53	3,02		6,75		3,87	4,06	0,85	2,10	0,90	6,40		5,69	
QUOTE PROGETTO						132,69	132,43	132,37	132,32	133,13			138,13	138,13	140,22
DIST. PARZIALI PROGETTO						4,00	1,00	2,76			10,00		2,00	4,19	

AREE

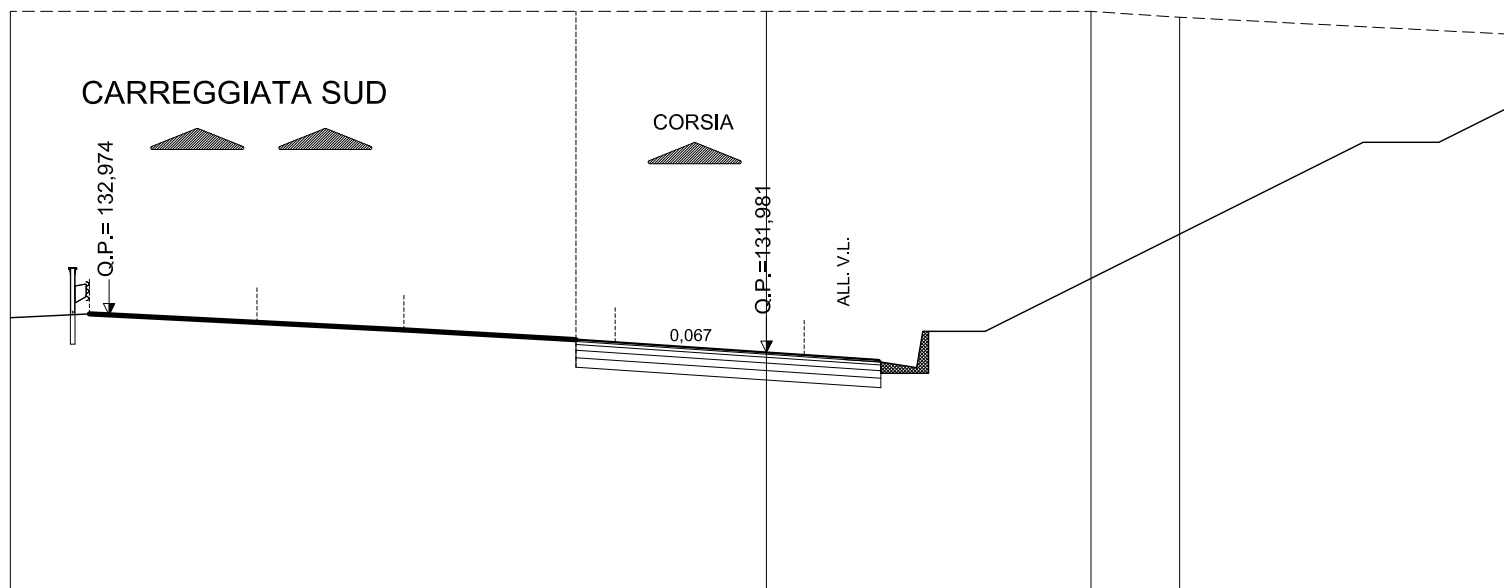
BONIFICO	0.00 m ²
SCAVO	175.92 m ²
RILEVATO	0.00 m ²
TERRENO VEGETALE	0.00 m

APPIA - RAMPA 5

SEZIONE N.: 4

QT. PROGETTO: 131,981

DIST.PROG.: 60,000



SCALA 1:200

QT.RIF. 116,390

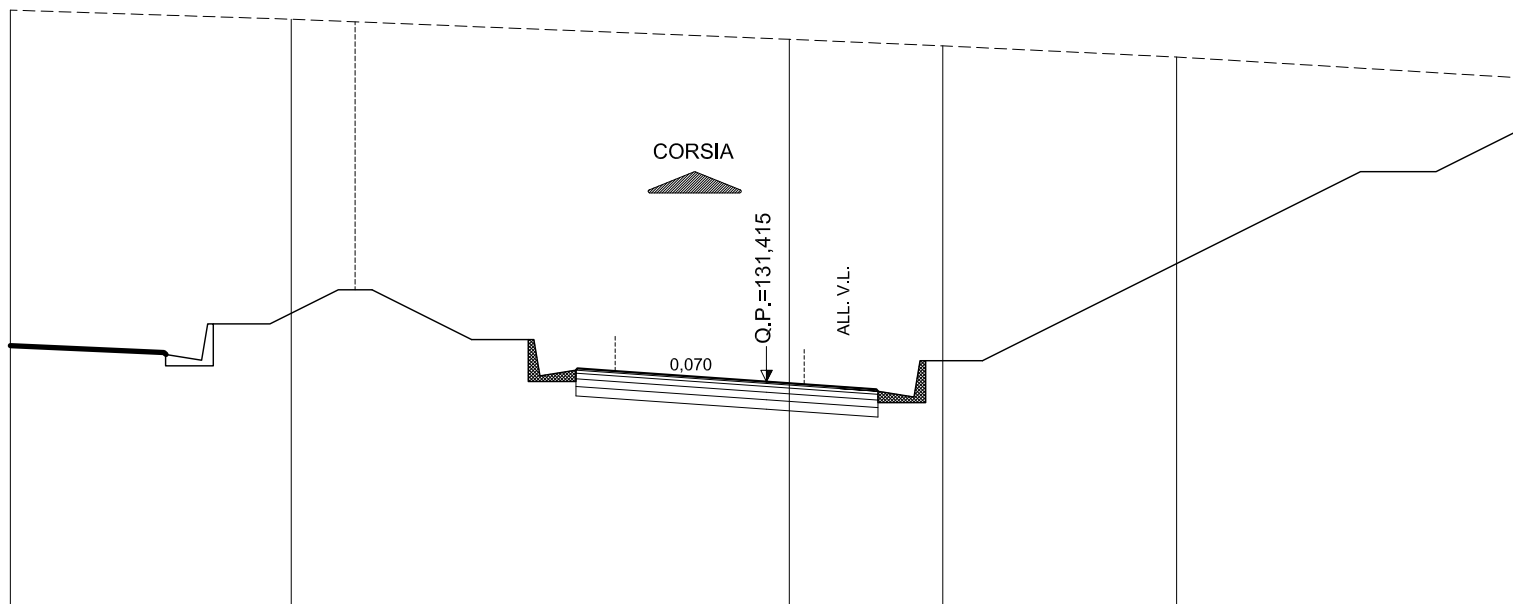
QUOTE TERRENO				141,00		141,00	140,85			140,38	
DIST.PARZIALI TERRENO		20,00				8,58	2,34		9,07		
QUOTE PROGETTO				131,98	132,27 132,32 132,25	131,91 131,86	132,67		137,67	137,67	139,77
DIST. PARZIALI PROGETTO			1,00	4,00	1,00	2,76		10,00	2,00	4,19	

AREE

BONIFICO	0.00 m ²
SCAVO	218.83 m ²
RILEVATO	0.00 m ²
TERRENO VEGETALE	0.00 m

APPIA - RAMPA 5

SEZIONE N.: 5
 QT. PROGETTO: 131,415
 DIST.PROG.: 80,000



SCALA 1:200

QT.RIF. 116,227

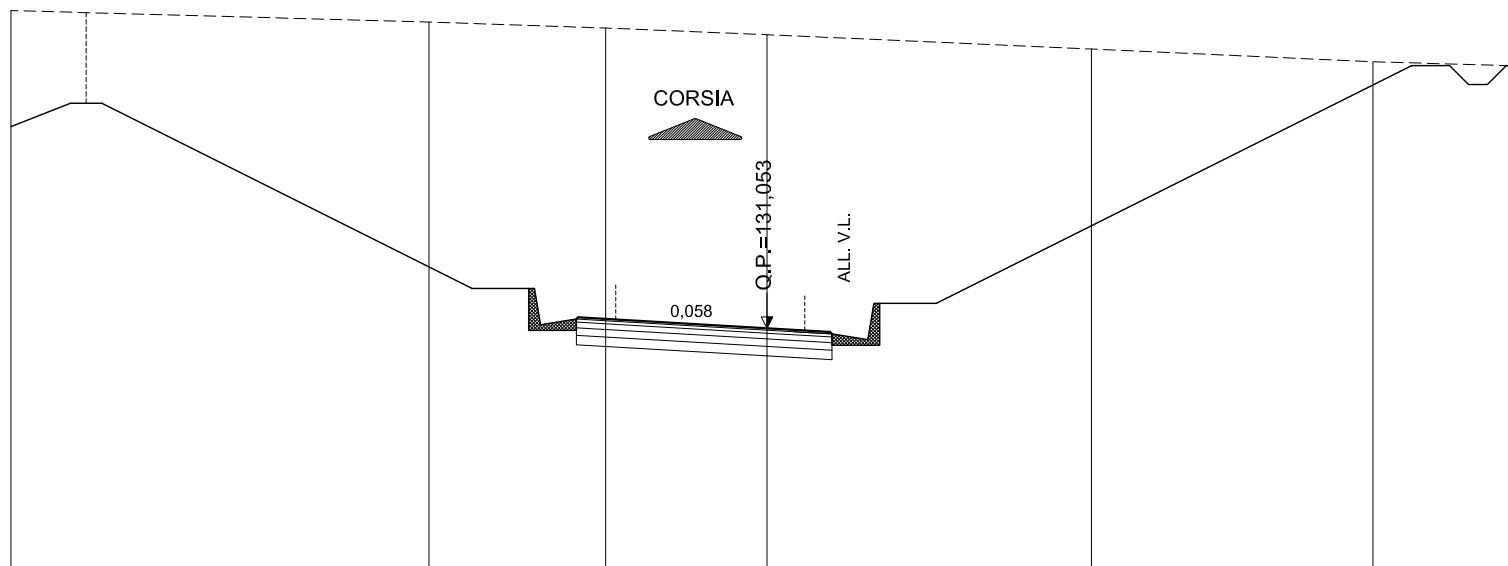
QUOTE TERRENO		141,00			140,49 140,47	140,30		140,00		139,45
DIST.PARZIALI TERRENO			12,57		0,61	4,06		6,19		9,15
QUOTE PROGETTO		132,53	131,72 131,77 131,70		131,42 131,35 131,29	132,10		137,10 137,10		139,20
DIST. PARZIALI PROGETTO		2,76	1,00	4,00	1,00	2,76		10,00		2,00 4,19

AREE

BONIFICO	0.00 m ²
SCAVO	192.03 m ²
RILEVATO	0.00 m ²
TERRENO VEGETALE	0.00 m

APPIA - RAMPA 5

SEZIONE N.: 6
 QT. PROGETTO: 131,053
 DIST.PROG.: 100,000



SCALA 1:200

QUOTE TERRENO	139,46		139,15	138,99	138,82	138,44	138,10	137,99
DIST.PARZIALI TERRENO		11,06	4,68	4,26	8,58	7,45	3,97	
QUOTE PROGETTO			132,11	131,30 131,34 131,29	131,05 130,99 130,94	131,75		138,09
DIST. PARZIALI PROGETTO			2,76	1,00	4,00	1,00	2,76	12,67

AREE

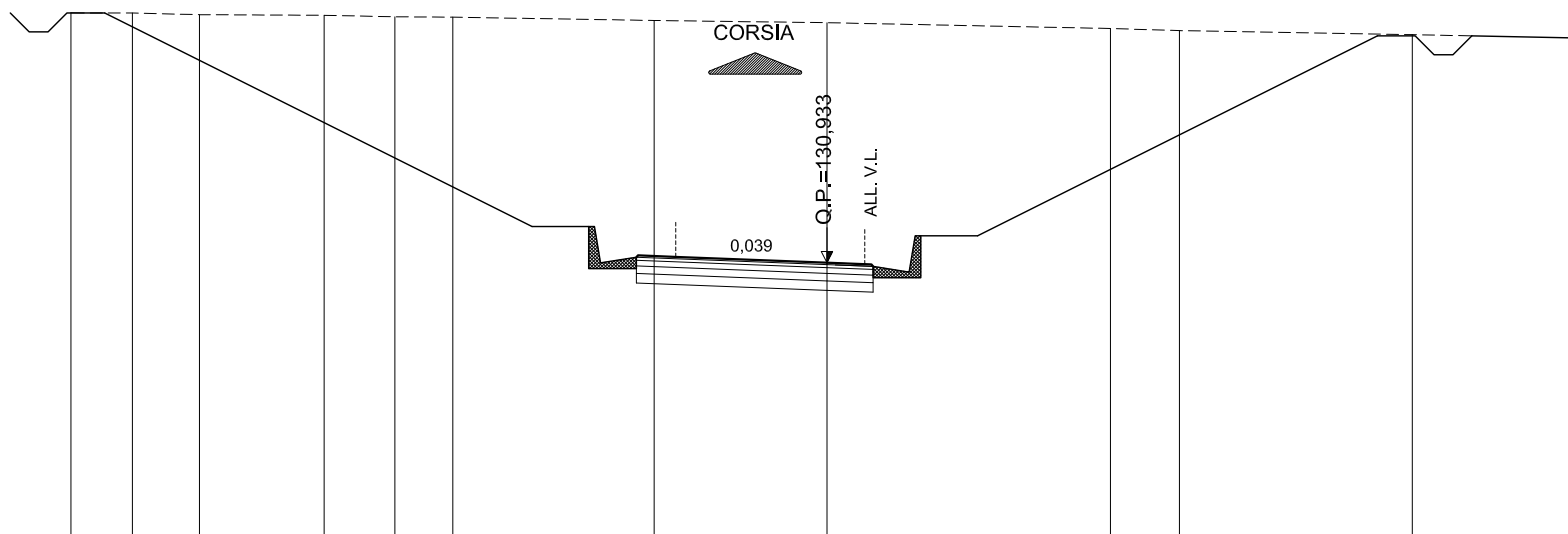
BONIFICO	0.00 m ²
SCAVO	141.26 m ²
RILEVATO	0.00 m ²
TERRENO VEGETALE	0.00 m

APPIA - RAMPA 5

SEZIONE N.: 7

QT. PROGETTO: 130,933

DIST.PROG.: 120,000



SCALA 1:200

QT.RIF. 114,452

QUOTE TERRENO	137,54	137,54	137,50	137,48	137,44	137,43	137,34	137,28	137,13	137,07	136,97	136,87
DIST.PARZIALI TERRENO	1,63	1,77	3,30	1,87	1,53	5,33	4,57	7,50	1,82	6,16	4,52	
QUOTE PROGETTO	137,54					131,89	131,08 131,13 131,09	130,93 130,89 130,84	131,65		136,98	
DIST. PARZIALI PROGETTO			11,30			2,76	1,00	4,00	1,00	2,76	10,66	

AREE

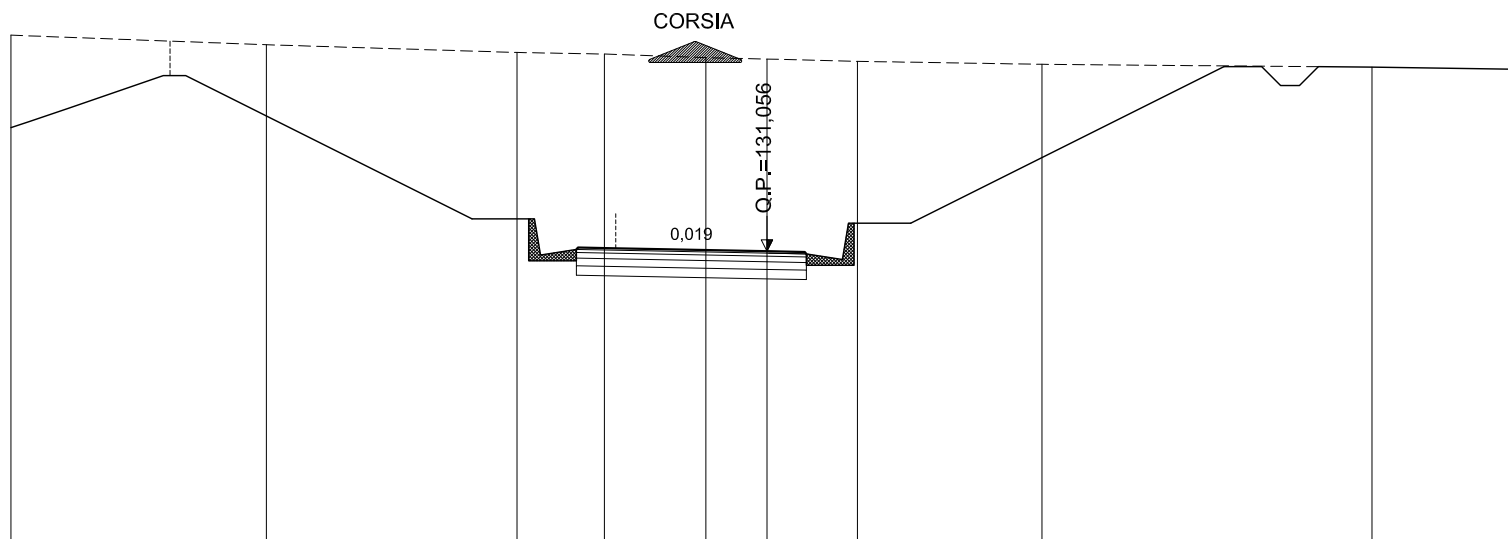
BONIFICO	0.00 m ²
SCAVO	103.13 m ²
RILEVATO	0.00 m ²
TERRENO VEGETALE	0.00 m

APPIA - RAMPA 5

SEZIONE N.: 8

QT. PROGETTO: 131,056

DIST.PROG.: 140,000



SCALA 1:200

QT.RIF. 114,138

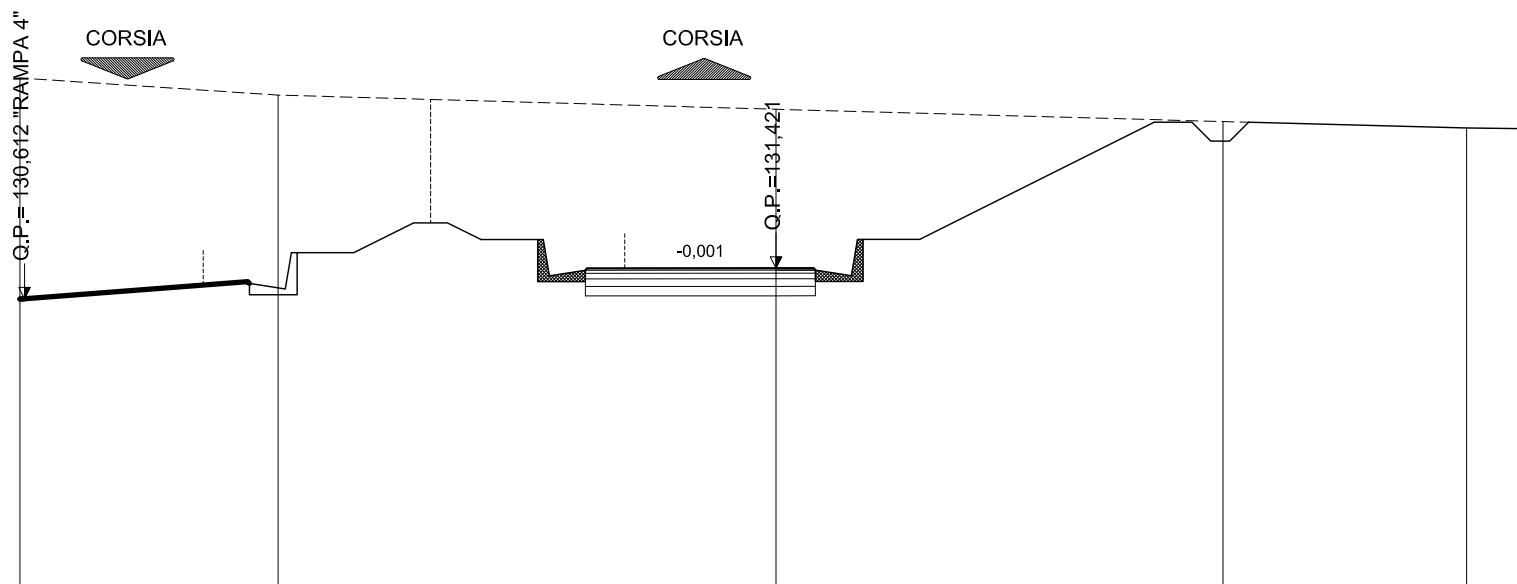
QUOTE TERRENO	136,77	136,52	136,31	136,27	136,18	136,14	136,08	136,00	135,93	135,87
DIST.PARZIALI TERRENO	6,76	6,63	2,31	2,68	1,62	2,39	4,88	8,73	4,00	
QUOTE PROGETTO	136,12	131,91	131,10 131,15 131,13	131,06	131,04 130,99	131,80	135,96			
DIST. PARZIALI PROGETTO	8,41	2,76	1,00	4,00	1,00	2,76	8,32			

AREE

BONIFICO	0.00 m ²
SCAVO	70.33 m ²
RILEVATO	0.00 m ²
TERRENO VEGETALE	0.00 m

APPIA - RAMPA 5

SEZIONE N.: 9
 QT. PROGETTO: 131,421
 DIST.PROG.: 160,000



SCALA 1:200

QUOTE TERRENO	136,45	136,00	135,62	135,30	135,13	135,11		
DIST.PARZIALI TERRENO	6,83	13,17	11,83	6,44	1,73			
QUOTE PROGETTO		132,86	132,18	131,37	131,42	131,37	132,18	135,35
DIST. PARZIALI PROGETTO		1,37	2,76	1,00	4,00	1,00	2,76	6,33

AREE

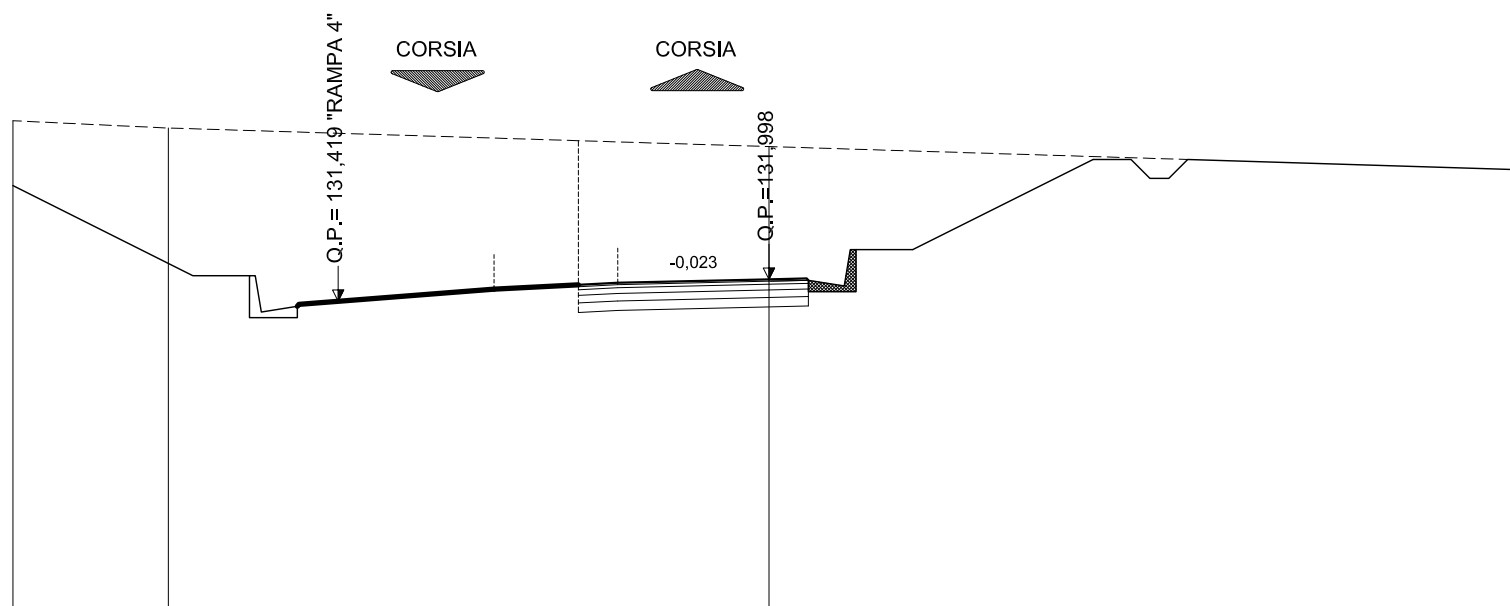
BONIFICO	0.00 m ²
SCAVO	43.34 m ²
RILEVATO	0.00 m ²
TERRENO VEGETALE	0.00 m

APPIA - RAMPA 5

SEZIONE N.: 10

QT. PROGETTO: 131,998

DIST.PROG.: 180,000



SCALA 1:200

QUOTE TERRENO	136,19	136,00		135,51		134,89
DIST.PARZIALI TERRENO	4,11		15,89		20,00	
QUOTE PROGETTO				131,83 131,88 131,91	132,00 132,02 131,97	132,78 135,24
DIST. PARZIALI PROGETTO				1,00 4,00	1,00 2,76	4,92

AREE

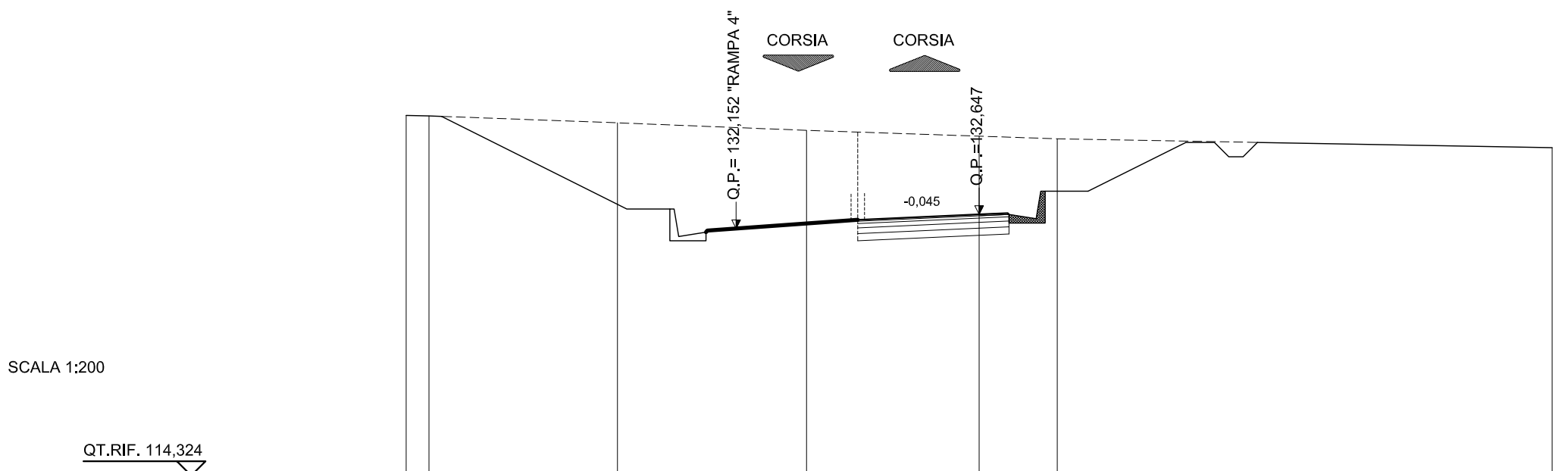
BONIFICO	0.00 m ²
SCAVO	30.23 m ²
RILEVATO	0.00 m ²
TERRENO VEGETALE	0.00 m

APPIA - RAMPA 5

SEZIONE N.: 11

QT. PROGETTO: 132,647

DIST.PROG.: 200,000



QUOTE TERRENO	136,10	136,09		135,85		135,58		135,38	135,29		134,97	
DIST.PARZIALI TERRENO	0,80		6,58		6,60		6,03		2,73		17,27	
QUOTE PROGETTO						132,47		132,65	132,69	132,64	133,45	135,20
DIST. PARZIALI PROGETTO							4,00		1,00	2,76	3,50	

AREE

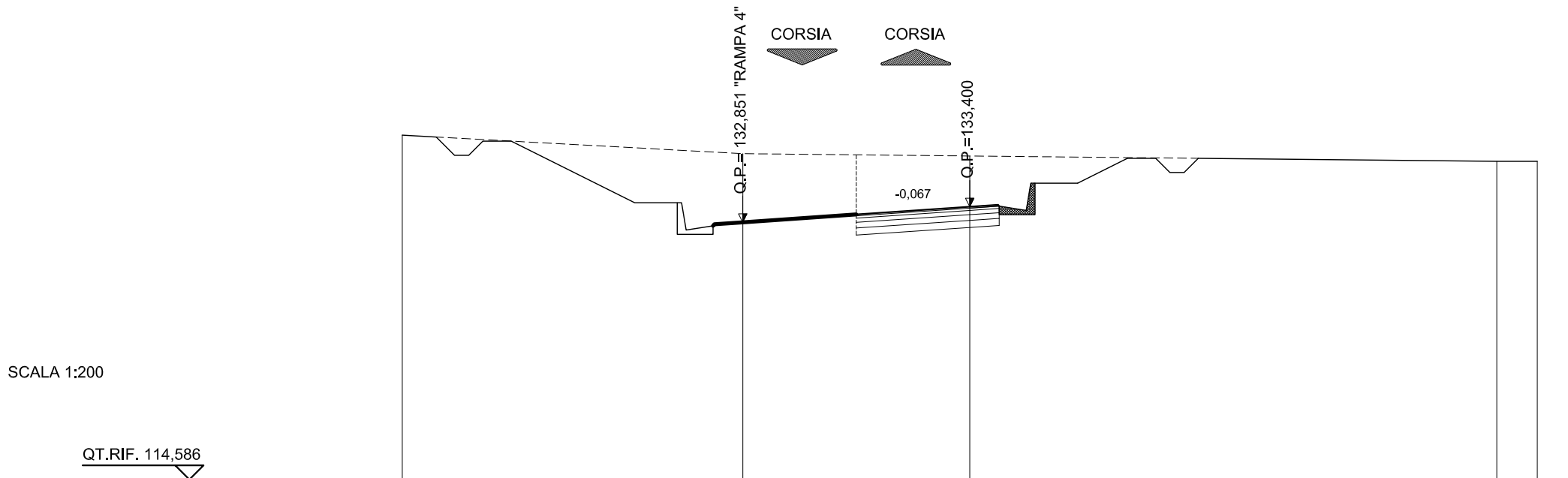
BONIFICO	0.00 m ²
SCAVO	19.69 m ²
RILEVATO	0.00 m ²
TERRENO VEGETALE	0.00 m

APPIA - RAMPA 5

SEZIONE N.: 12

QT. PROGETTO: 133,400

DIST.PROG.: 220,000



QUOTE TERRENO	135,92	135,27	135,19	135,00	135,00		
DIST.PARZIALI TERRENO	12,00	8,00	18,57	1,43			
QUOTE PROGETTO		133,13	133,40	133,47	133,42	134,23	135,13
DIST. PARZIALI PROGETTO		4,00	1,00	2,76	1,80		

AREE

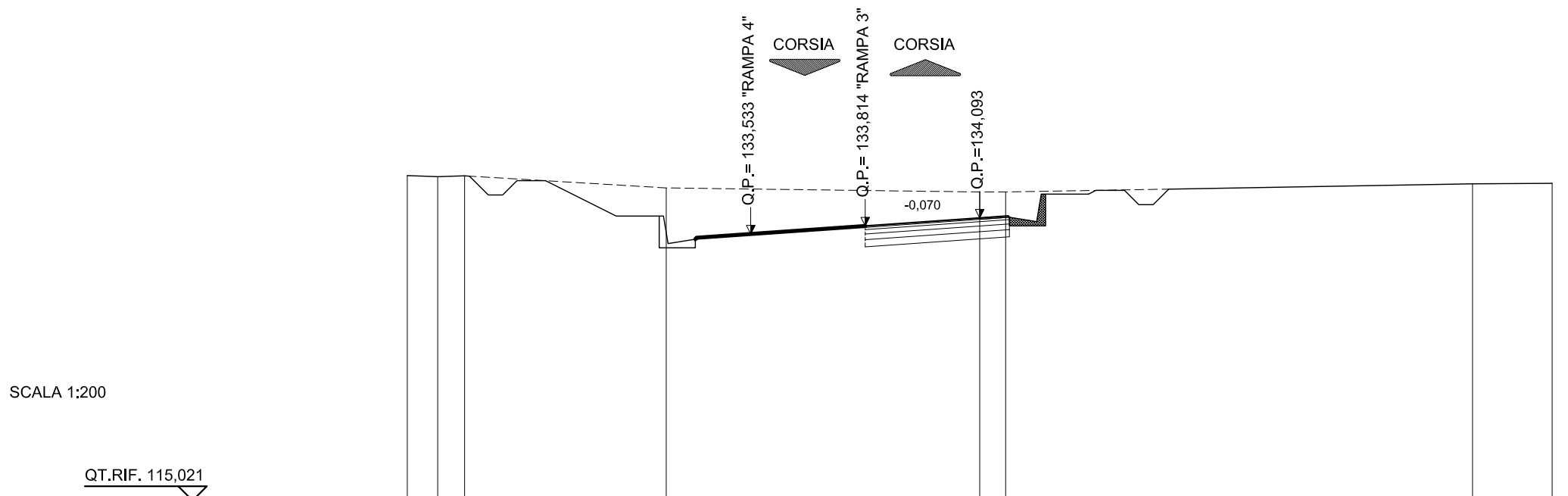
BONIFICO	0.00 m ²
SCAVO	12.20 m ²
RILEVATO	0.00 m ²
TERRENO VEGETALE	0.00 m

APPIA - RAMPA 5

SEZIONE N.: 13

QT. PROGETTO: 134,093

DIST.PROG.: 240,000



QUOTE TERRENO	135,57	135,53	135,56	135,14	135,00	135,00	135,29	135,30
DIST.PARZIALI TERRENO	1,06	0,94	7,05	10,95	0,90	16,31	2,78	
QUOTE PROGETTO					134,16	134,12	135,06	
DIST. PARZIALI PROGETTO					3,02			