



Anas SpA

Direzione Centrale Progettazione

COLLEGAMENTO MEDIANO "MURGIA - POLLINO"

TRATTO GIOIA DEL COLLE - MATERA - FERRANDINA - PISTICCI
BY-PASS DI MATERA

PROGETTO DI FATTIBILITÀ TECNICO ECONOMICA

IL PROGETTISTA

Dott. Ing. Dino Bonadies
Ordine Ingegneri Provincia di Perugia n° A829

IL GEOLOGO:

Dott. Geol. Stefano Piazzoli
Ordine Geologi Regione Umbria n° 107

IL RESPONSABILE DEL S.I.A.

Dott. Arch. Enrica Rasimelli
Ordine Architetti, Paesaggisti, Pianificatori e Conservatori
Provincia di Perugia n° 430

IL COORDINATORE PER LA SICUREZZA IN FASE DI PROGETTAZIONE

Dott. Ing. Dino Bonadies
Ordine Ingegneri Provincia di Perugia n° A829

IL GRUPPO DI PROGETTAZIONE:



MANDATARIA

Ing. D. BONADIES
Ing. M. RASIMELLI
Ing. P. LOSPENNATO
Ing. S. PELLEGRINI
Ing. M. PROCACCI
Ing. R. CERQUIGLINI
Ing. M. CARAFFINI
Geom. M. BINAGLIA



MANDANTE

Ing. N. SARACA
Ing. A. NUNZIATI
Ing. E. CAPANNA



SETAC S.r.l.

Servizi & Engineering: Trasporti Ambiente Costruzioni
Via Don Guanello 15/B - 70124 Bari

MANDANTE

Ing. L. MONTERISI
Ing. G. CICIRIELLO



studio R.B.A.

Studio Romanazzi - Bosca e Associati srl
Via Amendola 172/C - 70125 Bari

MANDANTE

Ing. F. PACCAPELO
Ing. S. GIOTTA

VISTO: IL RESPONSABILE
DEL PROCEDIMENTO

VISTO: IL VICE DIRETTORE
AREA INGEGNERIA SPECIALISTICA

VISTO: IL RESPONSABILE
DI AREA

PROTOCOLLO

DATA

--

--

--

PROGETTO STRADALE

TRACCIATO SELEZIONATO - TRATTO IN VARIANTE CATEGORIA B
SVINCOLI E INTERSEZIONI
SVINCOLI "BRADANO" E "METAPONTO" - SEZIONI TRASVERSALI

CODICE PROGETTO

PZ139

CODICE
FILE

V02_PS05_TRA_SZ01_A

REVISIONE

SCALA:

PROGETTO LIV. PROG. N. PROG.

L0715Z P 0020

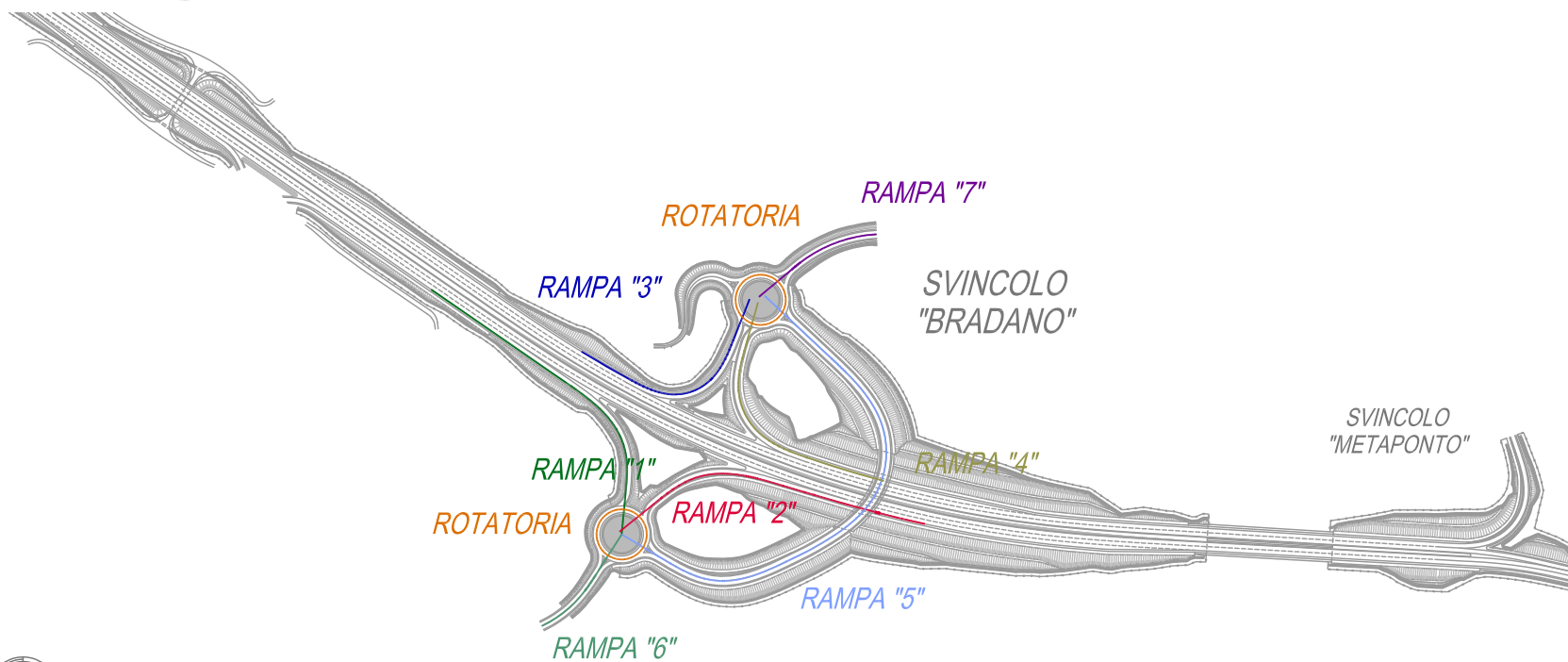
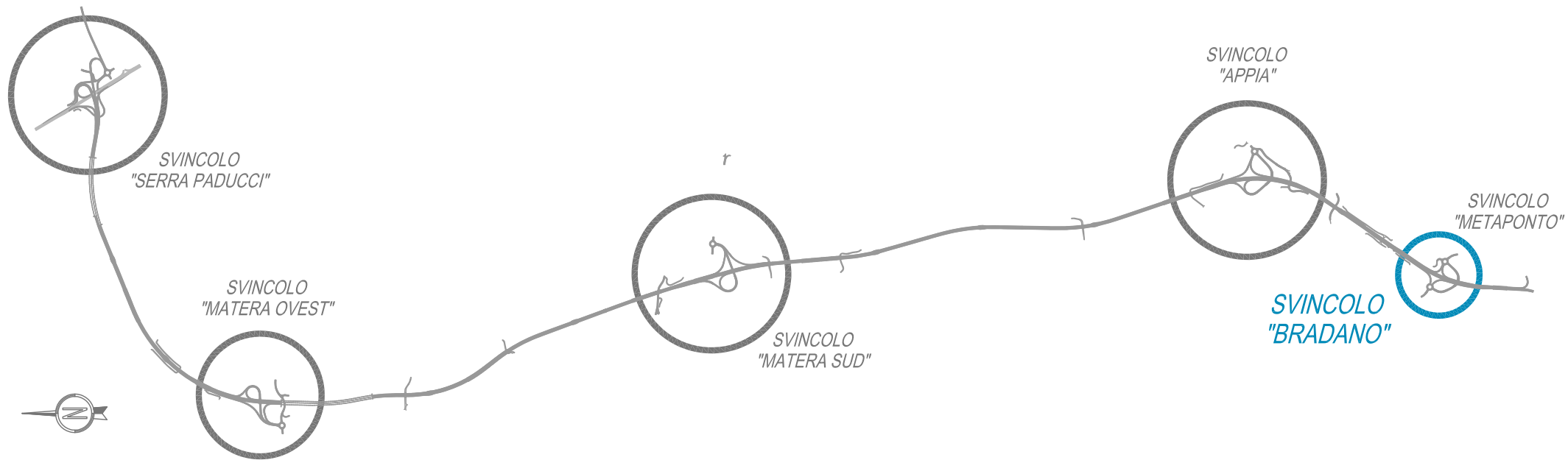
CODICE
ELAB.

V02 PS05 TRA SZ01

A

1:200

A	PRIMA EMISSIONE	SETTEMBRE 2020	BINAGLIA	LOSPENNATO	BONADIES
Revisione	Descrizione	Data	Redatto	Verificato	Approvato

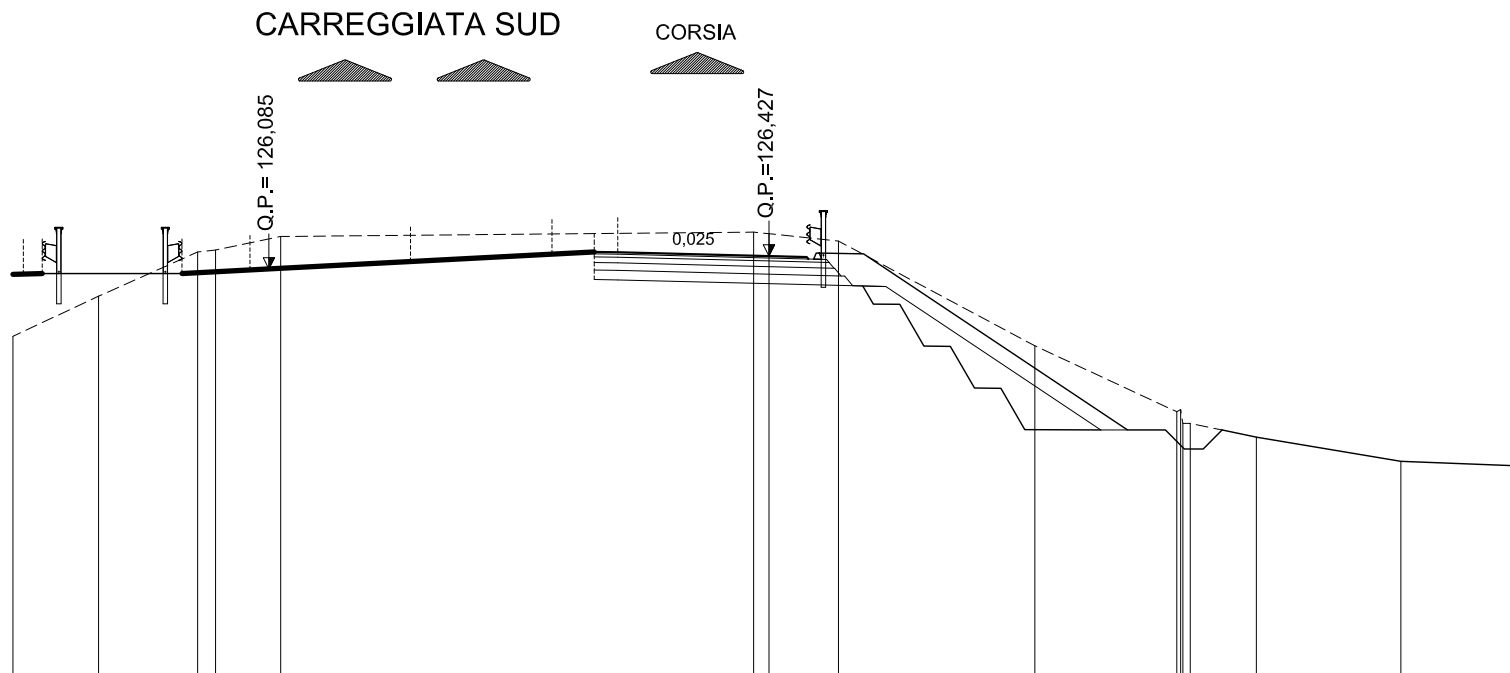


AREE

BONIFICO	0.00 m ²
SCAVO	21.49 m ²
RILEVATO	0.00 m ²
TERRENO VEGETALE	9.56 m

BRADANO - RAMPA 1

SEZIONE N.: 8
 QT. PROGETTO: 126,427
 DIST.PROG.: 140,000



SCALA 1:200

QUOTE TERRENO	124,30	125,37	126,53 126,59	126,95		127,06 127,02	126,82	124,05	122,31 122,37 122,00 122,00	121,64	121,00	120,87
DIST.PARZIALI TERRENO	2,27	2,62	1,72	12,51		1,84	5,19	3,76	1,75	3,82	3,29	
QUOTE PROGETTO						126,54 126,53	126,43 126,40 126,35					
DIST. PARZIALI PROGETTO						0,62	4,00	1,00				

AREE

BONIFICO	0.00 m ²
SCAVO	21.26 m ²
RILEVATO	0.00 m ²
TERRENO VEGETALE	1.62 m

BRADANO - RAMPA 1

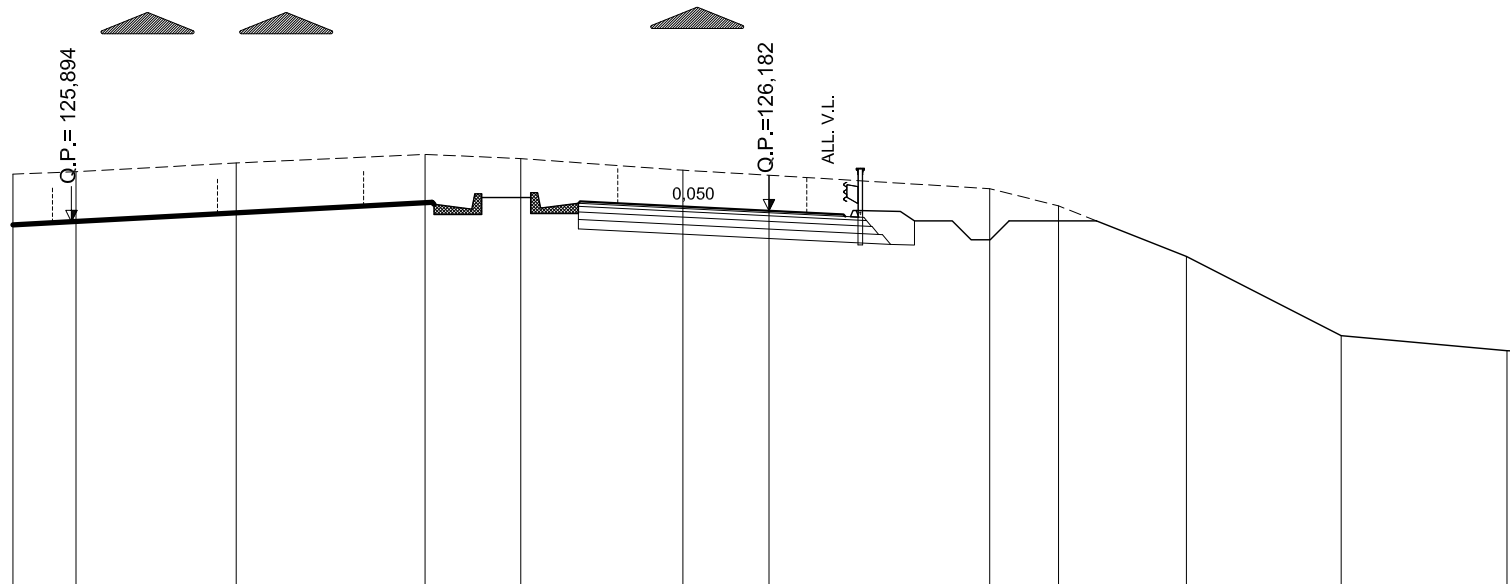
SEZIONE N.: 10

QT. PROGETTO: 126,182

DIST.PROG.: 180,000

CARREGGIATA SUD

CORSIA



SCALA 1:200

QUOTE TERRENO	127,15	127,22	127,45	127,67	127,56	127,26	127,12	126,77	126,31	124,98	122,88	122,48	122,46
DIST. PARZIALI TERRENO	1,67	4,24	4,99	2,53	4,29	2,28	5,84	1,82	3,38	4,10	4,38		
QUOTE PROGETTO						126,38	126,18		126,08				
DIST. PARZIALI PROGETTO						1,00	4,00	1,98					

AREE

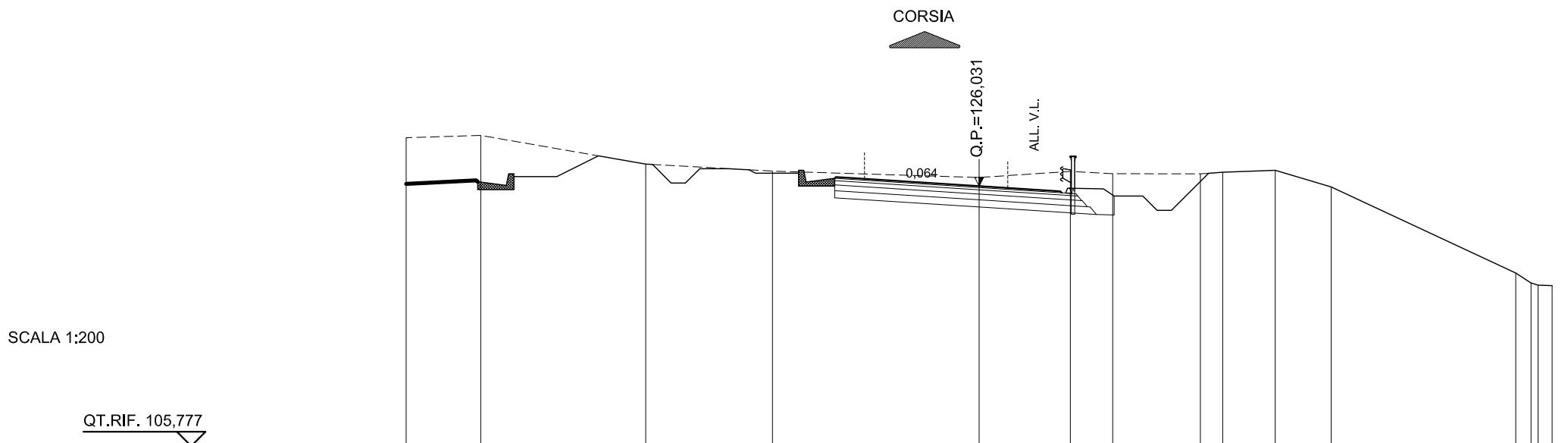
BONIFICO	0.00 m ²
SCAVO	14.63 m ²
RILEVATO	0.00 m ²
TERRENO VEGETALE	1.62 m

BRADANO - RAMPA 1

SEZIONE N.: 11

QT. PROGETTO: 126,031

DIST.PROG.: 200,000



SCALA 1:200

QUOTE TERRENO	127,72	127,80	126,80	126,55	126,33	126,54	126,46	126,46	126,51	126,58	126,00	123,00	122,65	122,57	122,56
DIST.PARZIALI TERRENO	2,61	5,75	4,43	7,21	3,18	1,48	3,06	0,78	1,83	1,95	6,44	0,54	0,49		
QUOTE PROGETTO				126,64 127,11	126,30 126,35 126,29	126,03	125,85 125,80								
DIST. PARZIALI PROGETTO				0,95	2,76	1,00	4,00	2,84							

AREE

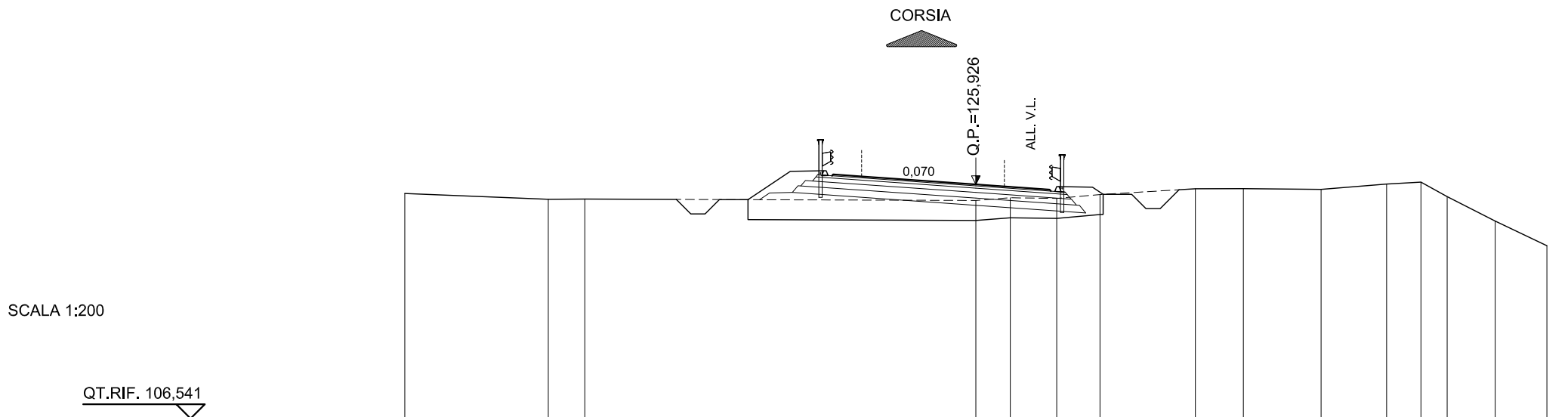
BONIFICO	8.71 m ²
SCAVO	1.21 m ²
RILEVATO	0.74 m ²
TERRENO VEGETALE	4.57 m

BRADANO - RAMPA 1

SEZIONE N.: 12

QT. PROGETTO: 125,926

DIST.PROG.: 220,000



SCALA 1:200

QUOTE TERRENO	125,61	125,41	125,41	125,36	125,46	125,44	125,57	125,77	125,78	125,75	125,94	126,01	125,50	124,65	123,78
DIST.PARZIALI TERRENO	5,03	1,28	13,69	1,21	1,63	1,52	3,34	1,68	2,72	2,30	1,20	0,92	1,68	1,81	
QUOTE PROGETTO				125,39	126,38	126,41	126,23	126,28	126,21	125,93	125,75	125,69	125,85	125,83	125,58
DIST. PARZIALI PROGETTO				1,48	1,17	1,00	4,00	2,58	1,17						

AREE

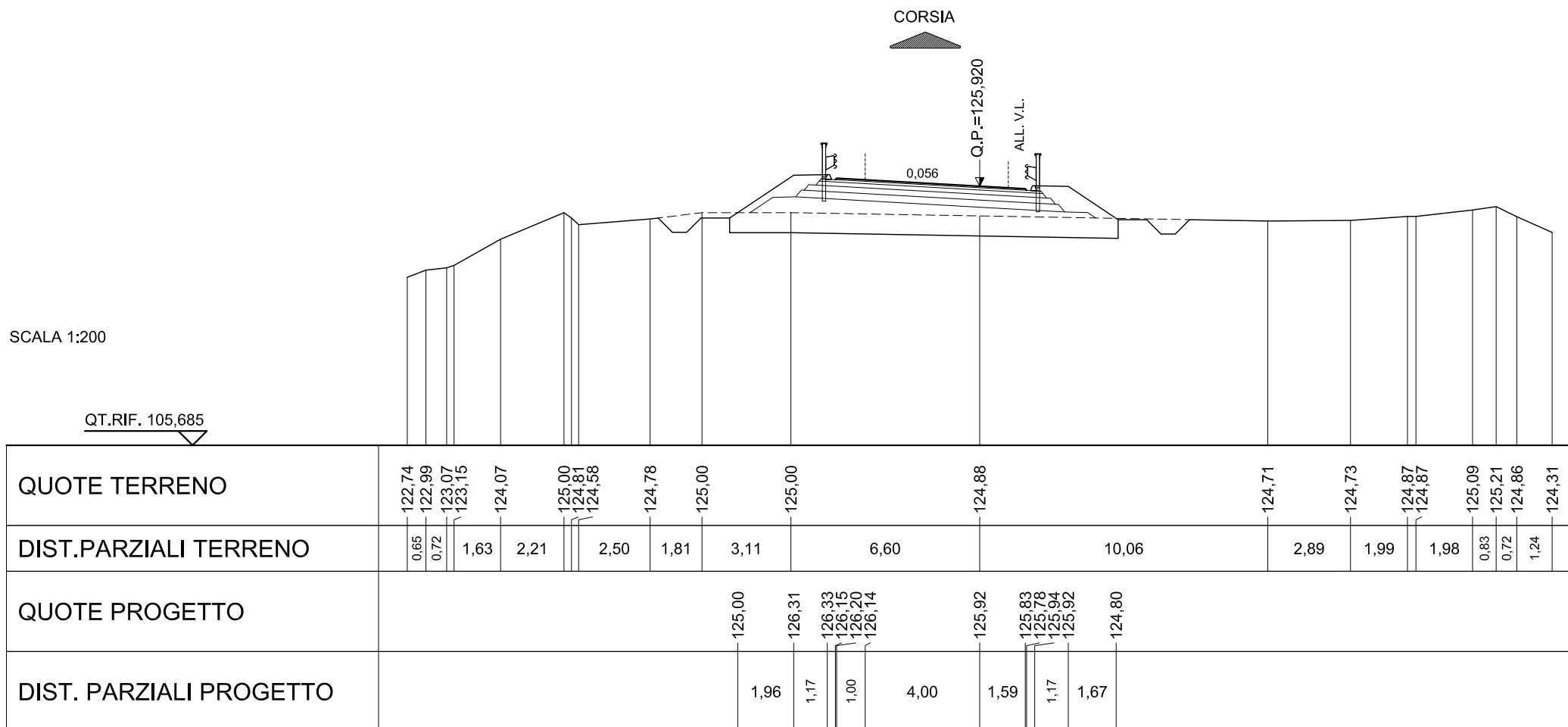
BONIFICO	9.47 m ²
SCAVO	1.41 m ²
RILEVATO	4.33 m ²
TERRENO VEGETALE	7.12 m

BRADANO - RAMPA 1

SEZIONE N.: 13

QT. PROGETTO: 125,920

DIST.PROG.: 240,000

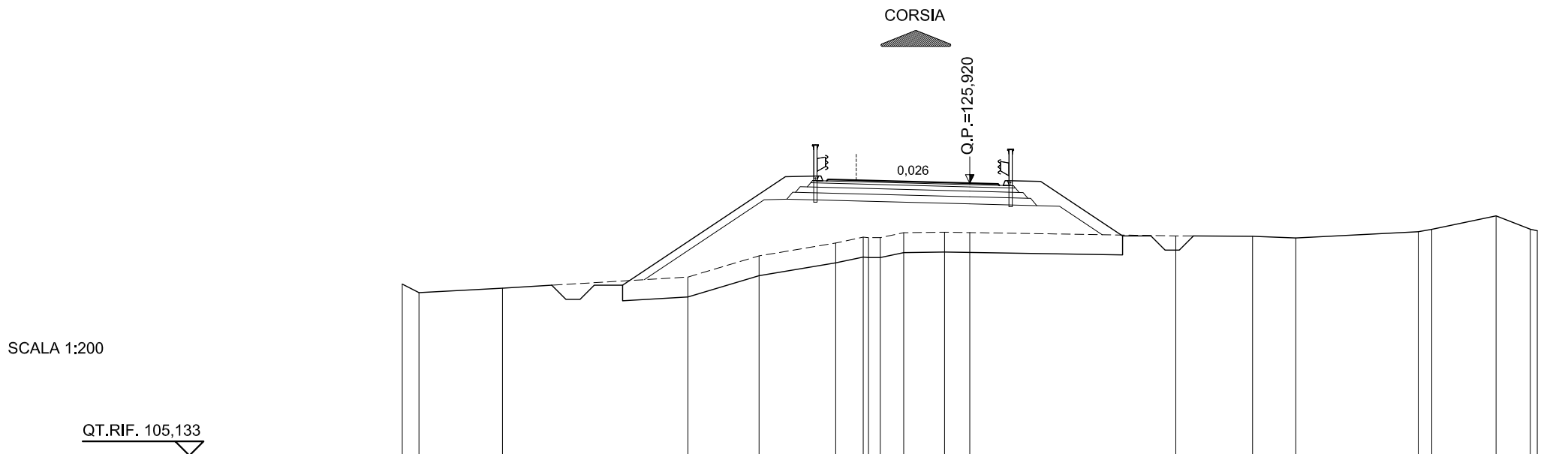


AREE

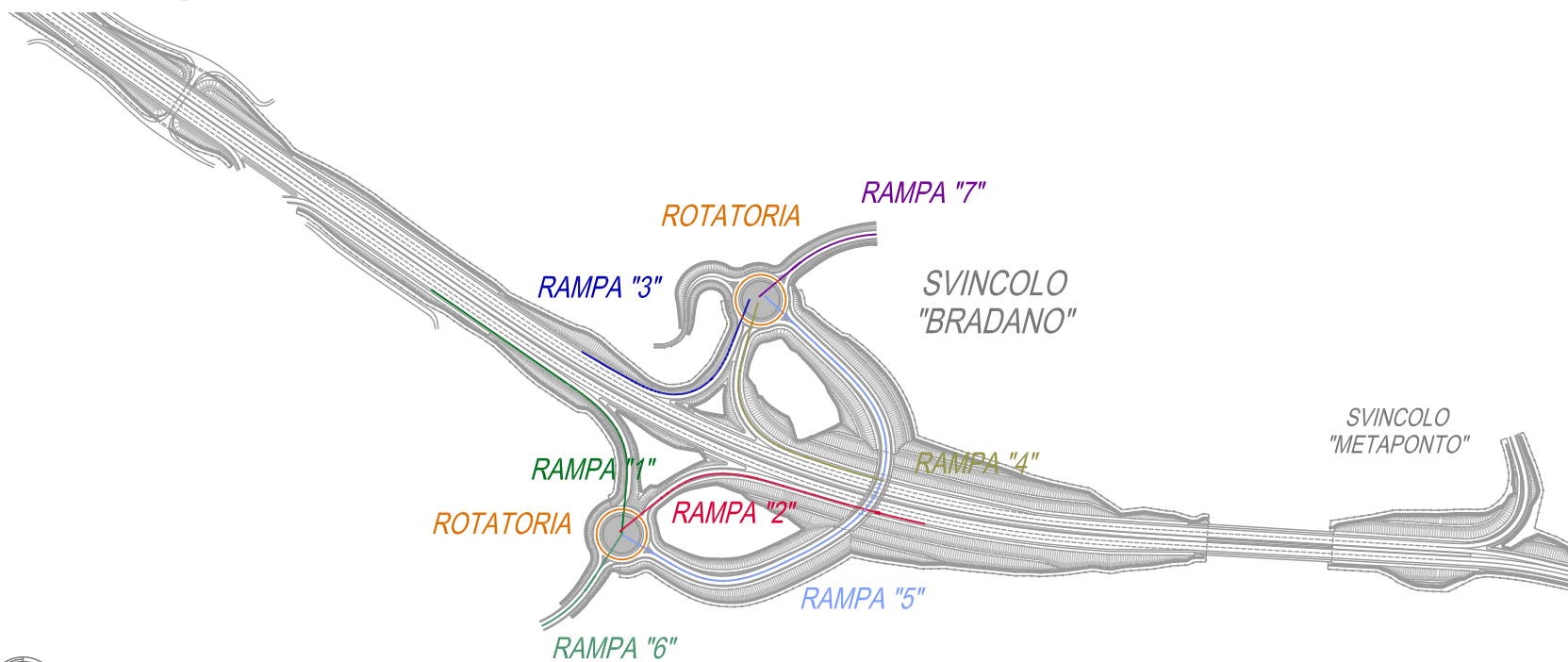
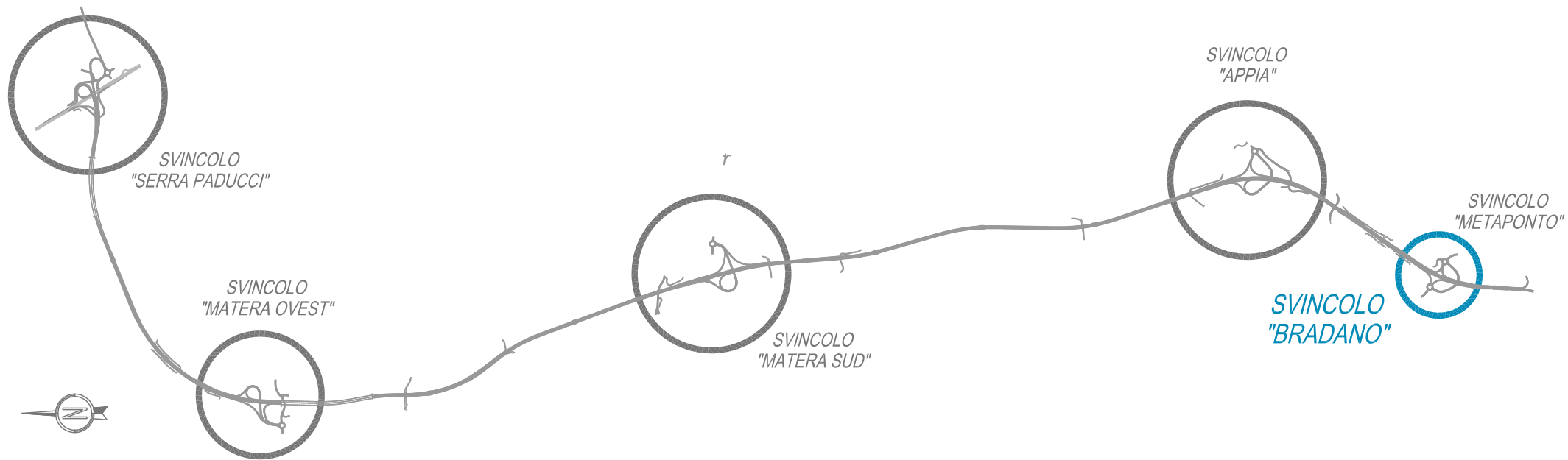
BONIFICO	12.31 m ²
SCAVO	1.24 m ²
RILEVATO	18.32 m ²
TERRENO VEGETALE	12.70 m

BRADANO - RAMPA 1

SEZIONE N.: 14
 QT. PROGETTO: 125,920
 DIST.PROG.: 260,000



QUOTE TERRENO	122,36 122,06	122,22	122,61	123,36	123,81	124,02 124,00 124,00 124,17	124,19 124,18	124,06	124,05	123,99	124,21 124,29	124,77	124,30 124,24
DIST.PARZIALI TERRENO	0,59 2,94	6,53	2,51	2,70	0,97	0,83 1,44	0,89	7,26	2,71	1,52	4,31	2,27	1,21
QUOTE PROGETTO		122,49	126,15	126,17 126,00 126,05 126,02	125,92	125,89 125,84 126,01 125,98	124,09						
DIST. PARZIALI PROGETTO		5,49	1,17	1,00	4,00	1,00	1,17	2,83					



AREE

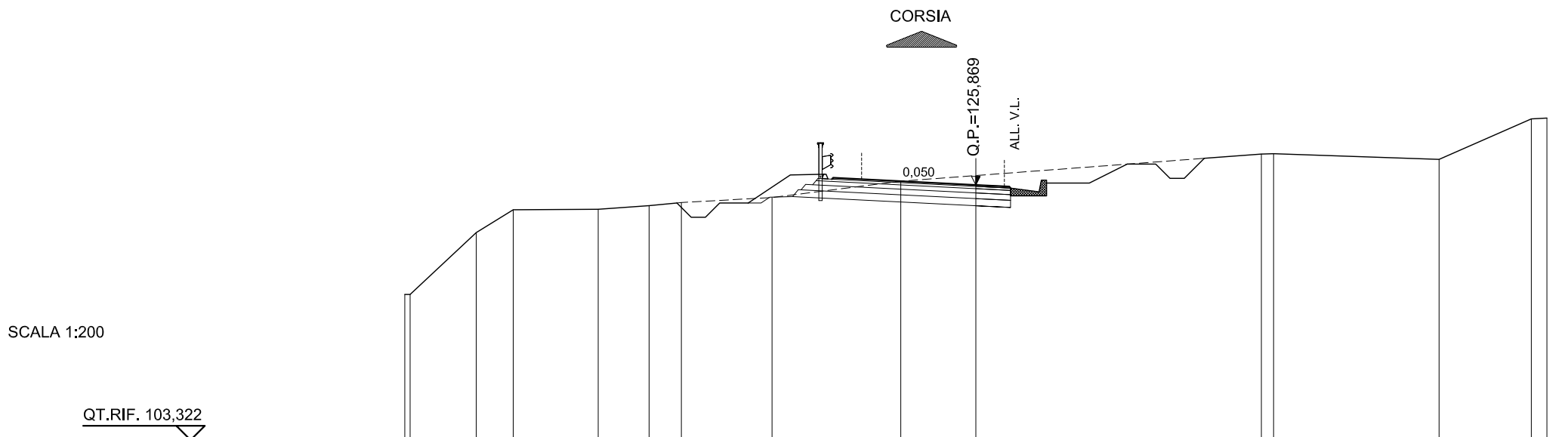
BONIFICO	0.00 m ²
SCAVO	9.24 m ²
RILEVATO	0.00 m ²
TERRENO VEGETALE	2.94 m

BRADANO - RAMPA 2

SEZIONE N.: 4

QT. PROGETTO: 125,869

DIST.PROG.: 60,000



SCALA 1:200

QT.RIF. 103,322

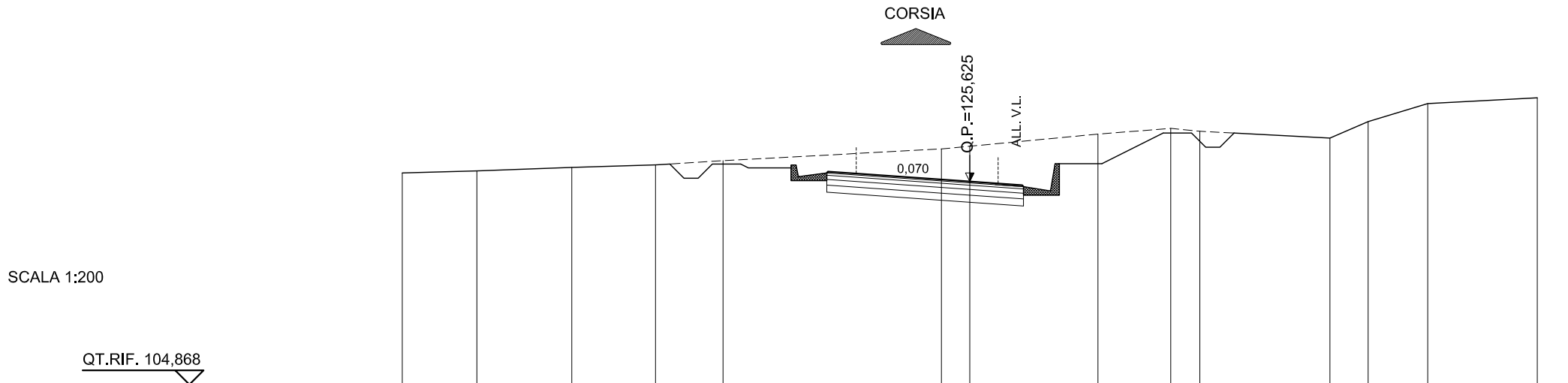
QUOTE TERRENO	122,03	122,03	124,20	125,00	125,02	125,14	125,25	125,43	126,00	126,20	126,95	126,96	126,77	128,18	128,21	
DIST.PARZIALI TERRENO		2,32	1,29	2,98	1,78	1,13	3,17		4,51	2,63		10,00		5,79	3,23	0,55
QUOTE PROGETTO								125,43	126,20	126,22	126,07			125,87	125,81	125,76
DIST. PARZIALI PROGETTO								1,16	1,17	0,83	4,00			1,17		

AREE

BONIFICO	0.00 m ²
SCAVO	21.85 m ²
RILEVATO	0.00 m ²
TERRENO VEGETALE	0.00 m

BRADANO - RAMPA 2

SEZIONE N.: 5
 QT. PROGETTO: 125,625
 DIST.PROG.: 80,000



SCALA 1:200

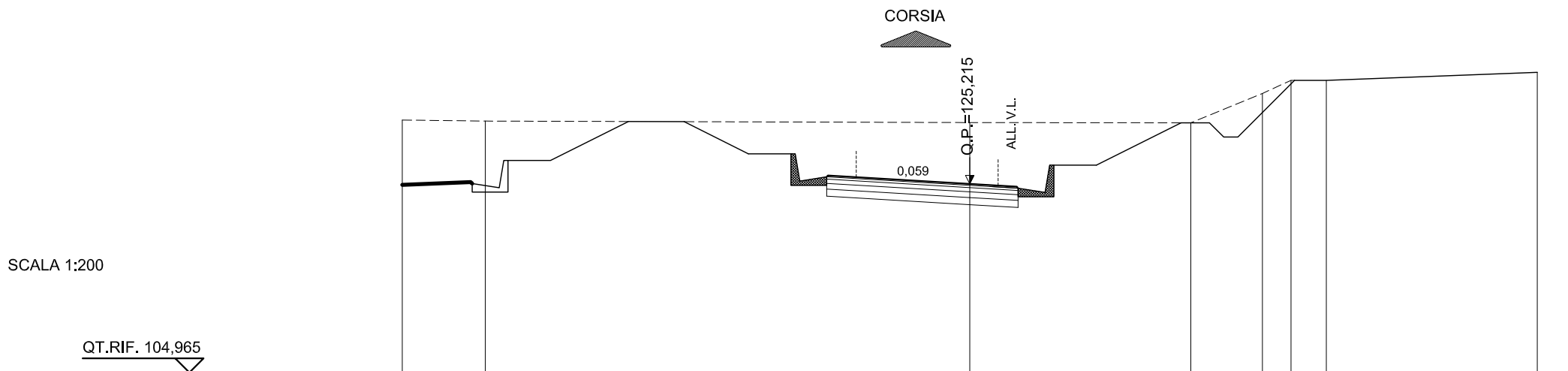
QUOTE TERRENO	125,93	126,00	126,12	126,21	126,36	126,77	126,87	127,30	127,50	127,40	127,16	127,73	128,37	128,57
DIST.PARZIALI TERRENO	2,63	3,34	2,95	2,38	7,70	1,00	4,52	2,57	1,02	4,58	1,35	2,10	3,86	
QUOTE PROGETTO					126,37	126,74	125,93	125,63	125,50	126,25	127,49			
DIST. PARZIALI PROGETTO					0,74	2,76	1,00	4,00	1,85	2,76	2,48			

AREE

BONIFICO	0.00 m ²
SCAVO	36.69 m ²
RILEVATO	0.00 m ²
TERRENO VEGETALE	0.00 m

BRADANO - RAMPA 2

SEZIONE N.: 6
 QT. PROGETTO: 125,215
 DIST.PROG.: 100,000



SCALA 1:200

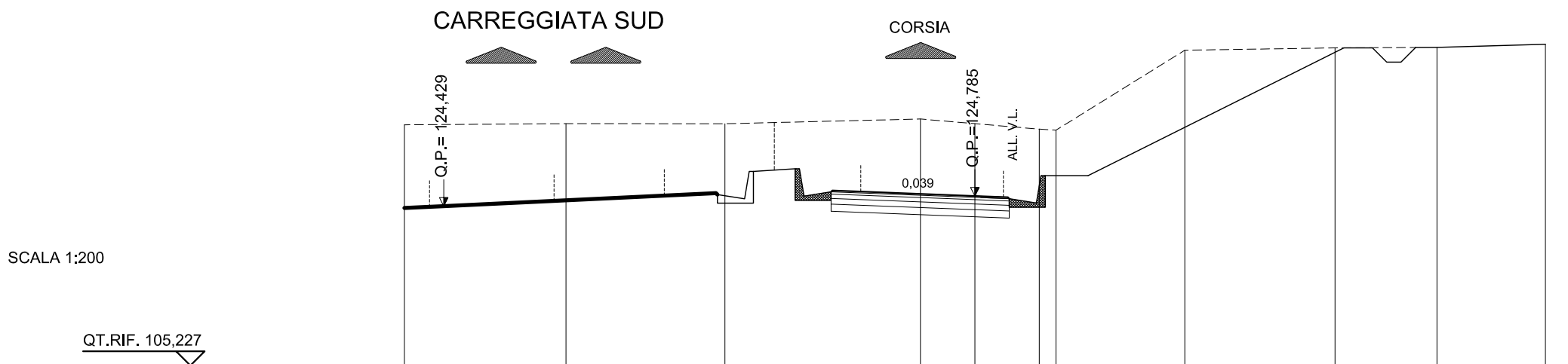
QUOTE TERRENO	127,46	127,43				127,38			127,37	128,40	128,86	128,86		129,15
DIST.PARZIALI TERRENO	2,93		17,07				7,79		2,52	1,01	1,24		7,44	
QUOTE PROGETTO			127,41	126,27	125,46 125,51 125,45	125,21	125,12 125,06	125,87	127,37					
DIST. PARZIALI PROGETTO			2,26	2,76	1,00	4,00	1,66	2,76	2,98					

AREE

BONIFICO	0.00 m ²
SCAVO	50.09 m ²
RILEVATO	0.00 m ²
TERRENO VEGETALE	0.00 m

BRADANO - RAMPA 2

SEZIONE N.: 7
 QT. PROGETTO: 124,785
 DIST.PROG.: 120,000



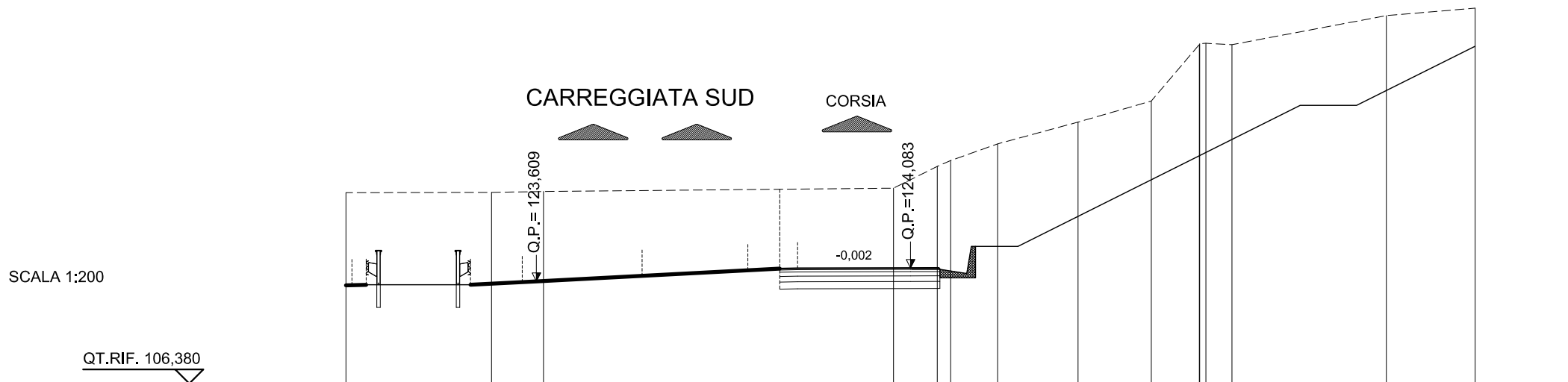
QUOTE TERRENO	127,28	127,32	127,32	127,49	127,32	127,13	127,09	129,90	129,98	130,00	130,11
DIST.PARZIALI TERRENO	5,67	5,57	6,85	1,91	2,26	0,58	4,52	5,27	3,57	3,80	
QUOTE PROGETTO				124,93 124,98 124,94	124,79	124,74 124,69	125,50		129,98		
DIST. PARZIALI PROGETTO				1,00	4,00	1,16	2,76	8,97			

AREE

BONIFICO	0.00 m ²
SCAVO	82.52 m ²
RILEVATO	0.00 m ²
TERRENO VEGETALE	0.00 m

BRADANO - RAMPA 2

SEZIONE N.: 9
 QT. PROGETTO: 124,083
 DIST.PROG.: 160,000



QUOTE TERRENO		126,76	126,79		126,91	127,21	127,68	127,89	128,48	129,26	130,00	132,01	132,03	132,05	132,00	133,03	133,29
DIST.PARZIALI TERRENO		1,84		12,40	0,60	0,94		1,66	2,85	2,59	1,70	0,92		5,47		3,14	
QUOTE PROGETTO					124,07	124,07		124,08	124,09	124,04	124,85			129,85	129,85		131,95
DIST. PARZIALI PROGETTO					0,63	4,00		1,00	2,76			10,00		2,00		4,20	

AREE

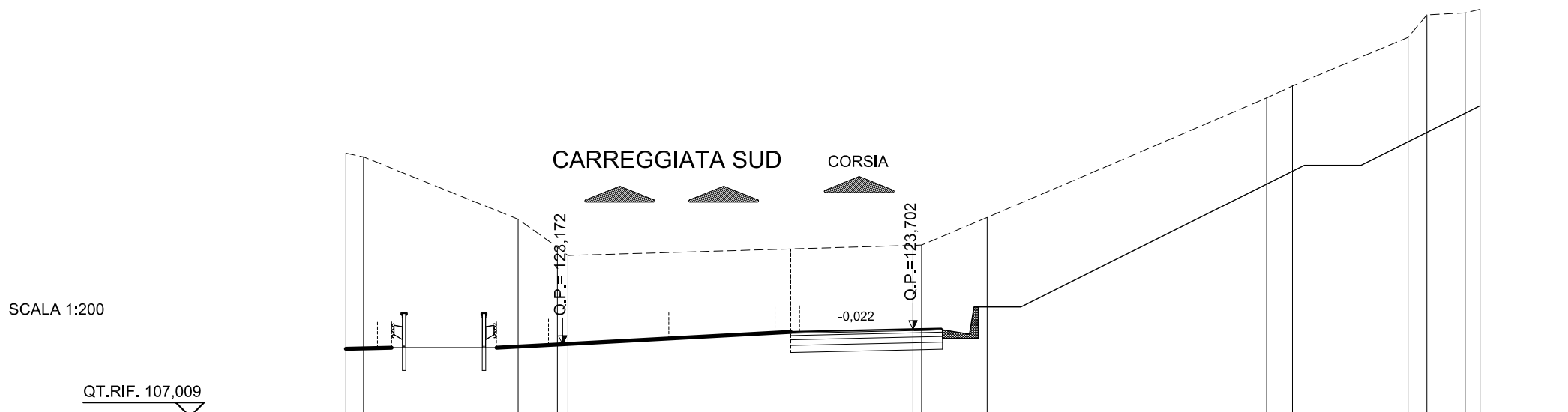
BONIFICO	0.00 m ²
SCAVO	99.05 m ²
RILEVATO	0.00 m ²
TERRENO VEGETALE	0.00 m

BRADANO - RAMPA 2

SEZIONE N.: 10

QT. PROGETTO: 123,702

DIST.PROG.: 180,000



QUOTE TERRENO		127,58	126,59 126,30	126,66 126,67	127,64		131,86 132,29	134,00 134,79	134,87 134,99
DIST.PARZIALI TERRENO		1,39	12,17	2,31	9,86	0,91	4,07	0,67 1,35	0,52
QUOTE PROGETTO			123,61 123,61	123,70 123,72 123,68	124,49		129,49 129,49		131,59
DIST. PARZIALI PROGETTO			4,00	1,00 2,76	10,00		2,00	4,20	

AREE

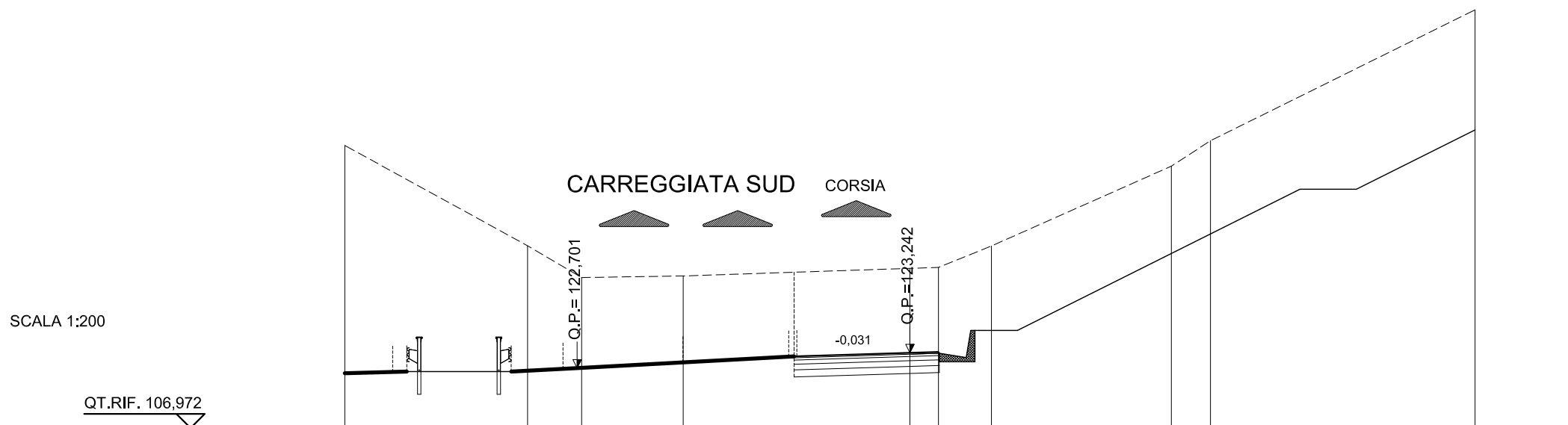
BONIFICO	0.00 m ²
SCAVO	87.32 m ²
RILEVATO	0.00 m ²
TERRENO VEGETALE	0.00 m

BRADANO - RAMPA 2

SEZIONE N.: 11

QT. PROGETTO: 123,242

DIST.PROG.: 200,000



QUOTE TERRENO		127,03	125,91	125,96		126,23	126,27	127,02		129,85	130,75		135,39	
DIST.PARZIALI TERRENO		1,91	3,60		8,02	1,01	1,88		6,37	1,38		9,36		
QUOTE PROGETTO					123,12	123,12	123,24	123,27	123,22	124,03		129,03	129,03	131,13
DIST. PARZIALI PROGETTO					4,00	1,00	2,76		10,00		2,00	4,20		

AREE

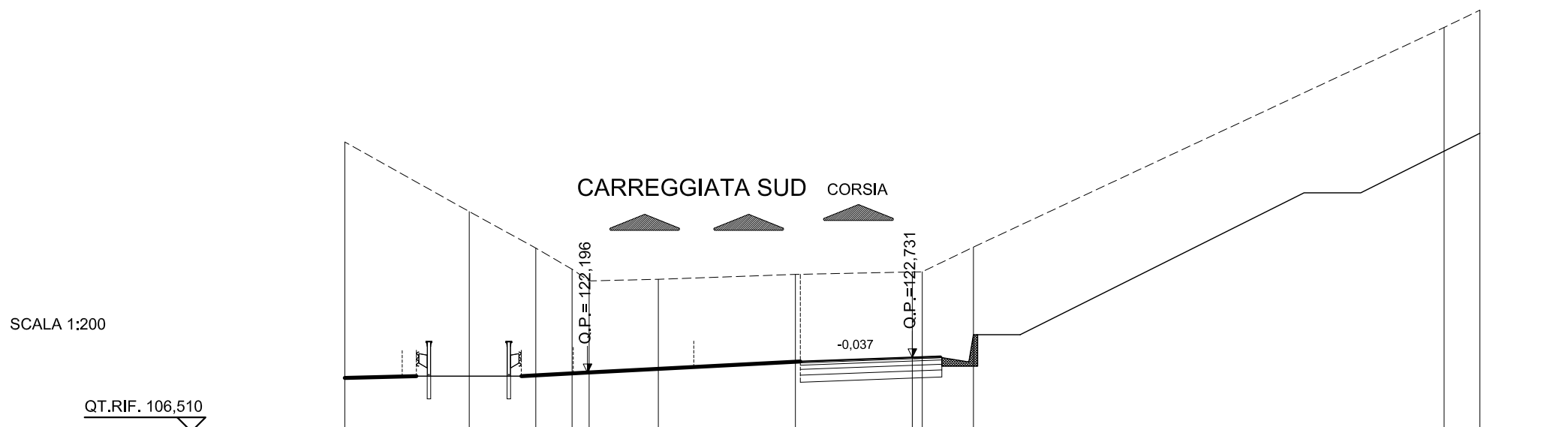
BONIFICO	0.00 m ²
SCAVO	93.53 m ²
RILEVATO	0.00 m ²
TERRENO VEGETALE	0.00 m

BRADANO - RAMPA 2

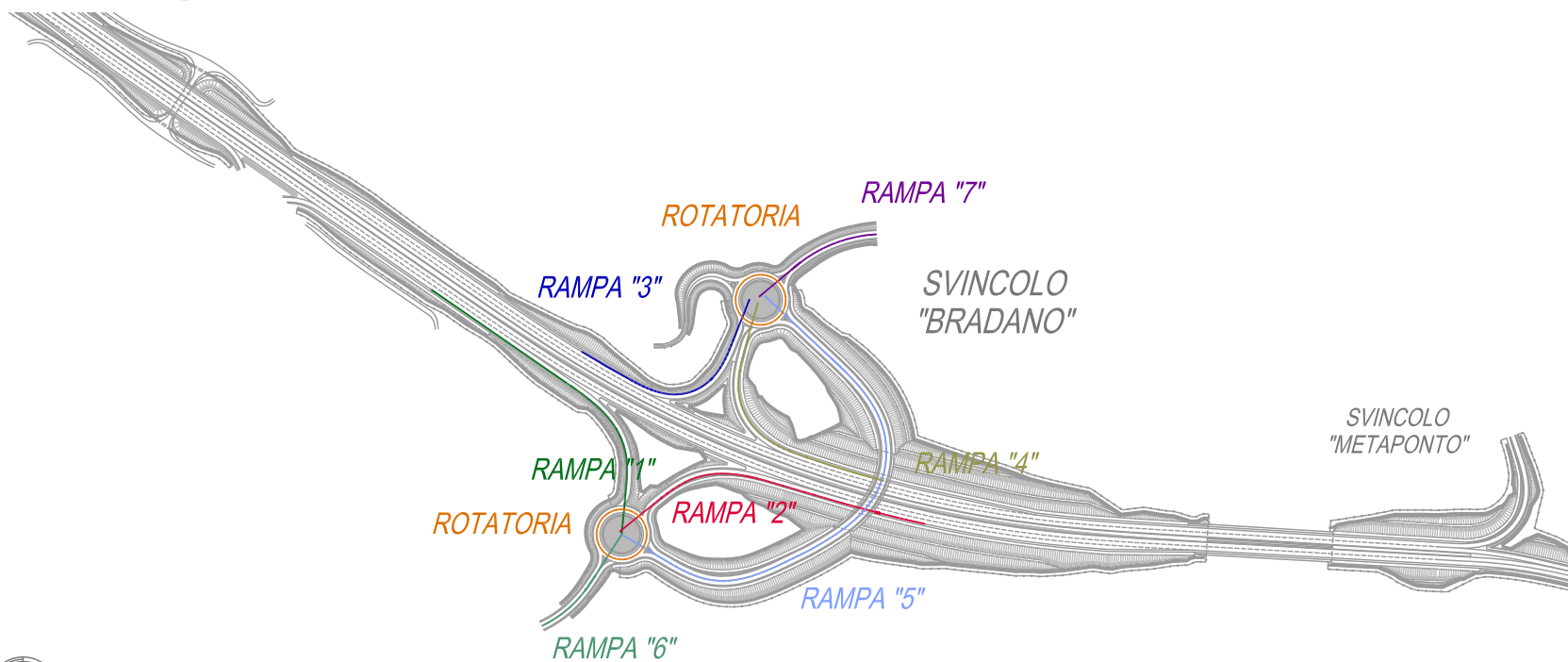
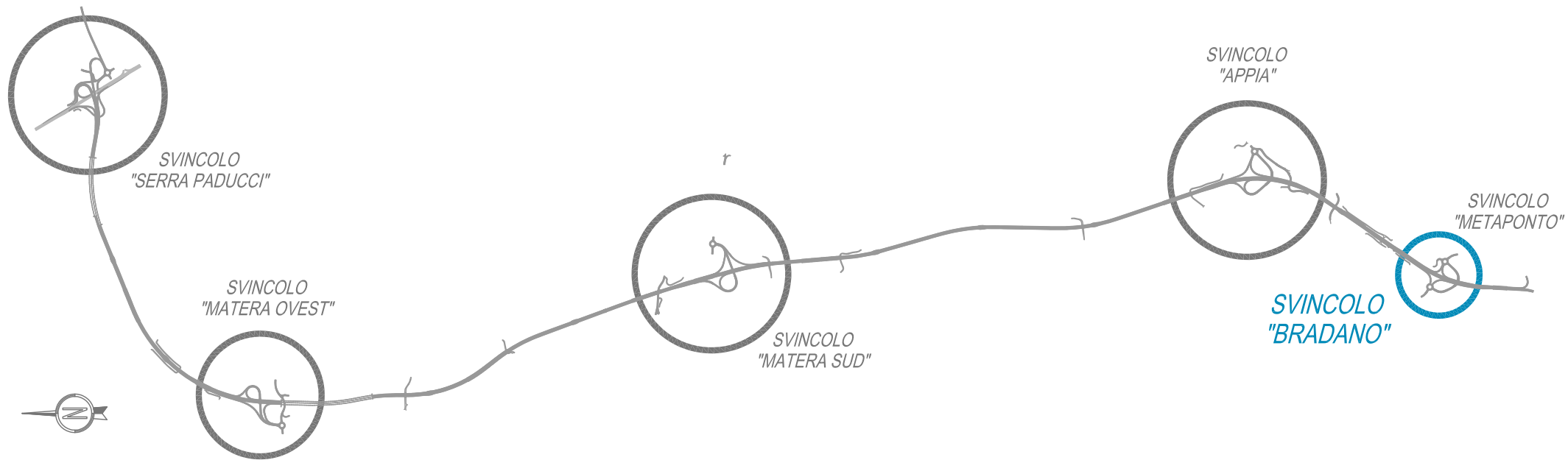
SEZIONE N.: 12

QT. PROGETTO: 122,731

DIST.PROG.: 220,000



QUOTE TERRENO	127,87	126,58	125,84	125,43	125,48	125,66	125,74	125,75	126,62	134,36	134,97		
DIST.PARZIALI TERRENO	2,35	1,28	0,60	2,44	4,83	4,12	1,80	16,59	1,26				
QUOTE PROGETTO							122,73	122,77	122,72	123,53	128,53	128,53	130,63
DIST. PARZIALI PROGETTO							1,00	2,76	10,00	2,00	4,20		

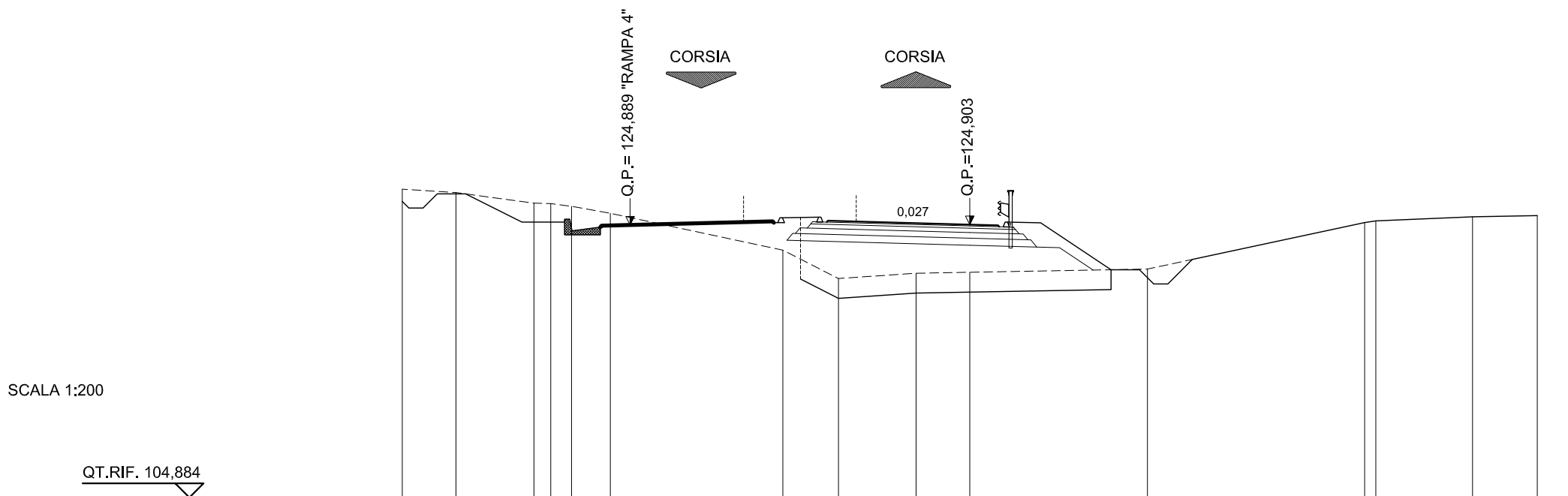


AREE

BONIFICO	7.66 m ²
SCAVO	0.75 m ²
RILEVATO	9.81 m ²
TERRENO VEGETALE	4.15 m

BRADANO - RAMPA 3

SEZIONE N.: 3
 QT. PROGETTO: 124,903
 DIST.PROG.: 40,000



SCALA 1:200

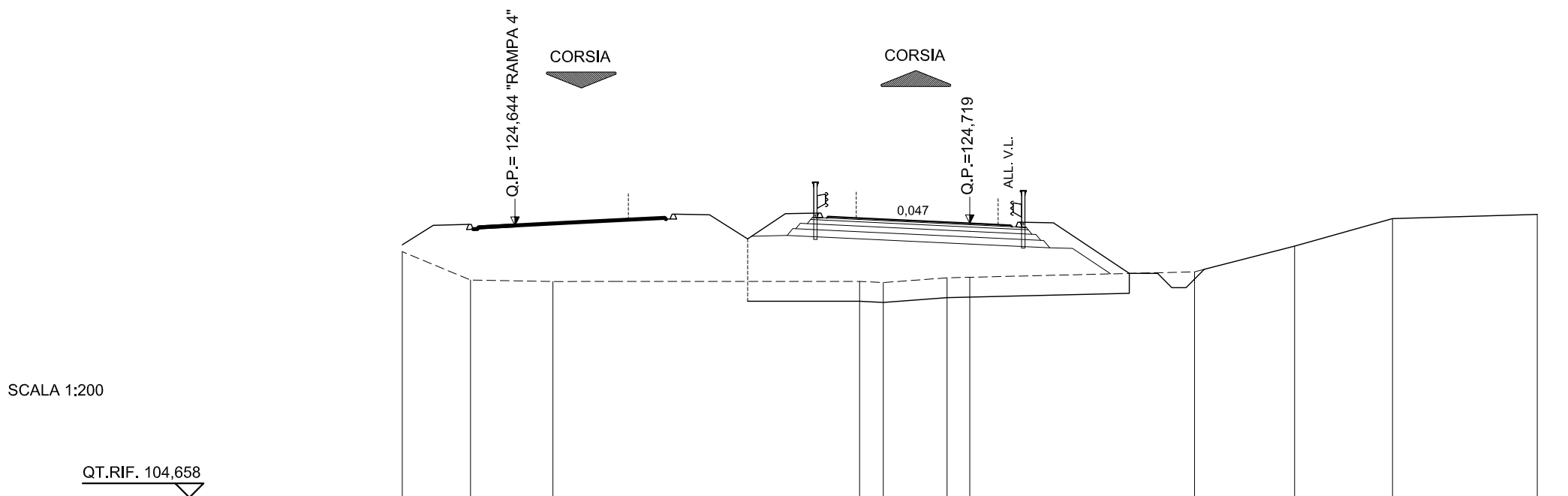
QUOTE TERRENO	126,15	126,03	125,66	125,64	125,55	125,30		124,00	123,00	123,19	123,22		123,33		124,97	125,03	125,18	125,22	
DIST.PARZIALI TERRENO	1,89	2,75	0,59	0,73	1,37	6,08		1,96	2,74	1,89	6,26		7,66		3,41	2,28			
QUOTE PROGETTO								124,26	125,14	125,16	124,99	125,04	125,01	124,90	124,88	124,82	124,99	124,96	123,31
DIST. PARZIALI PROGETTO								1,31	1,17	1,00	4,00	1,00	1,17	2,48					

AREE

BONIFICO	9.41 m ²
SCAVO	0.59 m ²
RILEVATO	15.90 m ²
TERRENO VEGETALE	7.15 m

BRADANO - RAMPA 3

SEZIONE N.: 4
 QT. PROGETTO: 124,719
 DIST.PROG.: 60,000



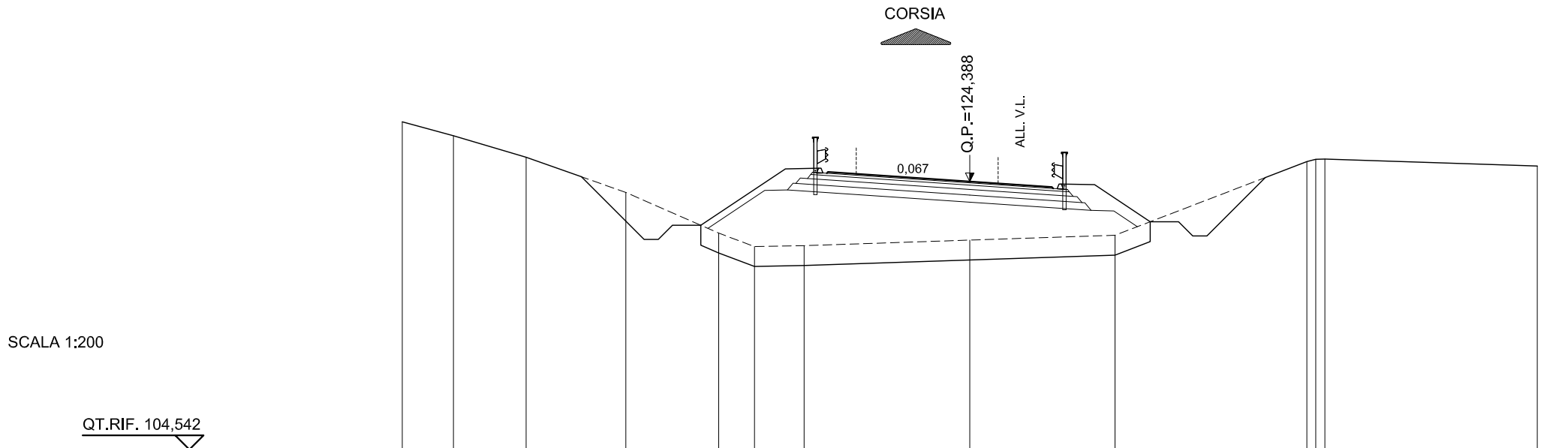
QUOTE TERRENO	123,72	122,72	122,67		122,67	122,63	122,80	122,82		123,01	123,92	124,89	125,03		
DIST.PARZIALI TERRENO	2,41	2,90		10,81	0,83	2,25	0,80		7,92	3,53	3,45	5,10			
QUOTE PROGETTO				122,67	125,06	125,08	124,91	124,96	124,91	124,72	124,65	124,90	124,76	124,74	122,95
DIST. PARZIALI PROGETTO				3,58	1,17	1,00		4,00	1,45	1,17	2,67				

AREE

BONIFICO	11.08 m ²
SCAVO	5.26 m ²
RILEVATO	20.22 m ²
TERRENO VEGETALE	8.28 m

BRADANO - RAMPA 3

SEZIONE N.: 5
 QT. PROGETTO: 124,388
 DIST.PROG.: 80,000



SCALA 1:200

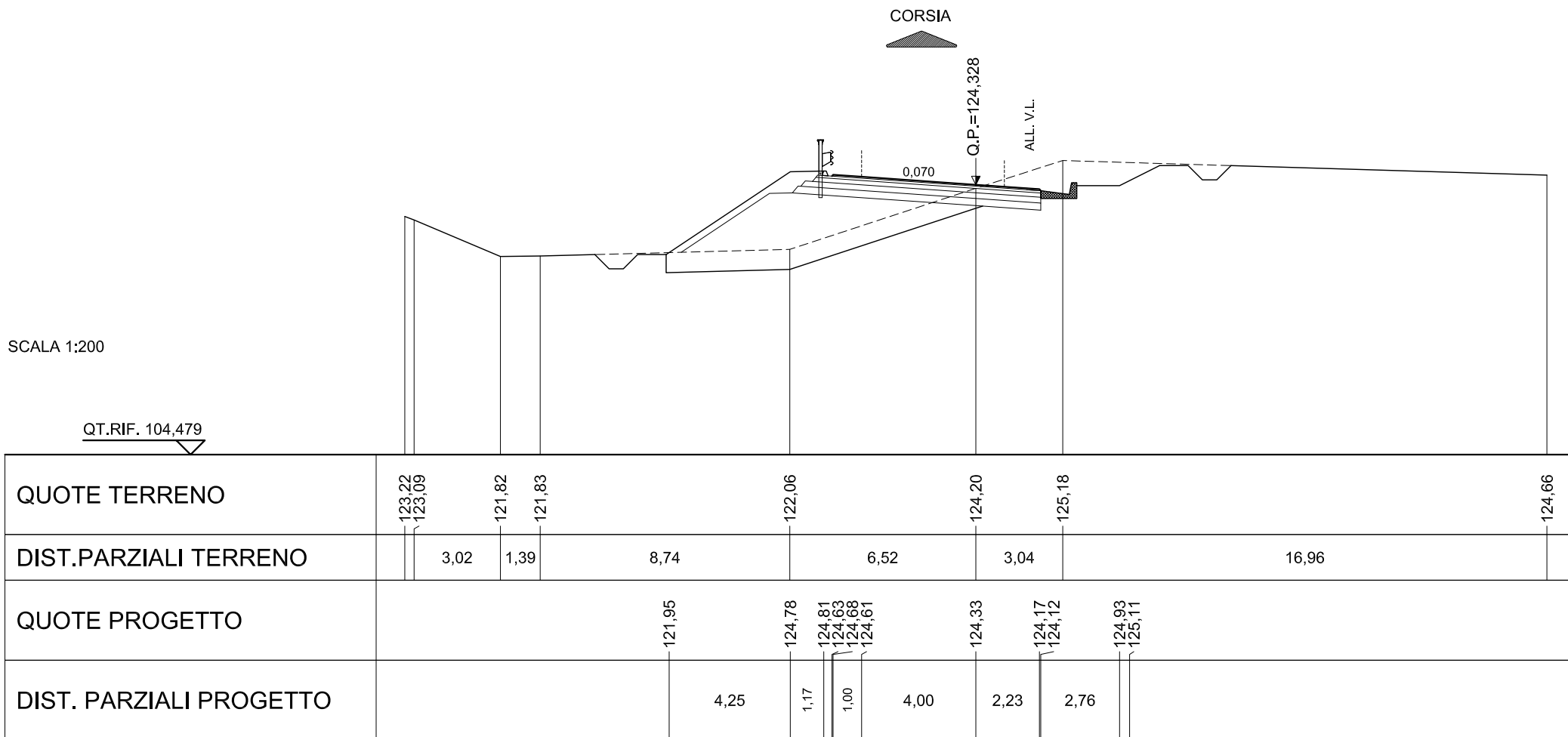
QUOTE TERRENO	126,49	126,00	125,24	124,00	122,57	122,09	122,13	122,32	122,49	125,09	125,17	125,18	124,93
DIST.PARZIALI TERRENO	1,81	2,56	3,51	3,27	1,26	1,75	5,84	5,12	6,76	7,48			
QUOTE PROGETTO					122,84	124,83	124,85	124,39	124,19	122,97			
DIST. PARZIALI PROGETTO					2,98	1,17	1,00	4,00	2,90	1,17	1,96		

AREE

BONIFICO	7.14 m ²
SCAVO	7.75 m ²
RILEVATO	9.42 m ²
TERRENO VEGETALE	6.40 m

BRADANO - RAMPA 3

SEZIONE N.: 6
 QT. PROGETTO: 124,328
 DIST.PROG.: 100,000



AREE

BONIFICO	0.00 m ²
SCAVO	6.71 m ²
RILEVATO	0.00 m ²
TERRENO VEGETALE	0.00 m

BRADANO - RAMPA 3

SEZIONE N.: 7
 QT. PROGETTO: 124,661
 DIST.PROG.: 120,000

CARREGGIATA NORD

CORSIA

Q.P. = 125,470

Q.P. = 124,661

ALL. V.L.

0,068

SCALA 1:200

QT.RIF. 106,228

QUOTE TERRENO	128,02 128,02 127,99	126,01	125,22	125,18	124,82	124,54	124,32
DIST.PARZIALI TERRENO	2,40	3,57	3,27	10,67	8,18	11,82	
QUOTE PROGETTO					124,95 125,00 124,93	124,66	124,56 124,51
DIST. PARZIALI PROGETTO					1,00	4,00	1,43

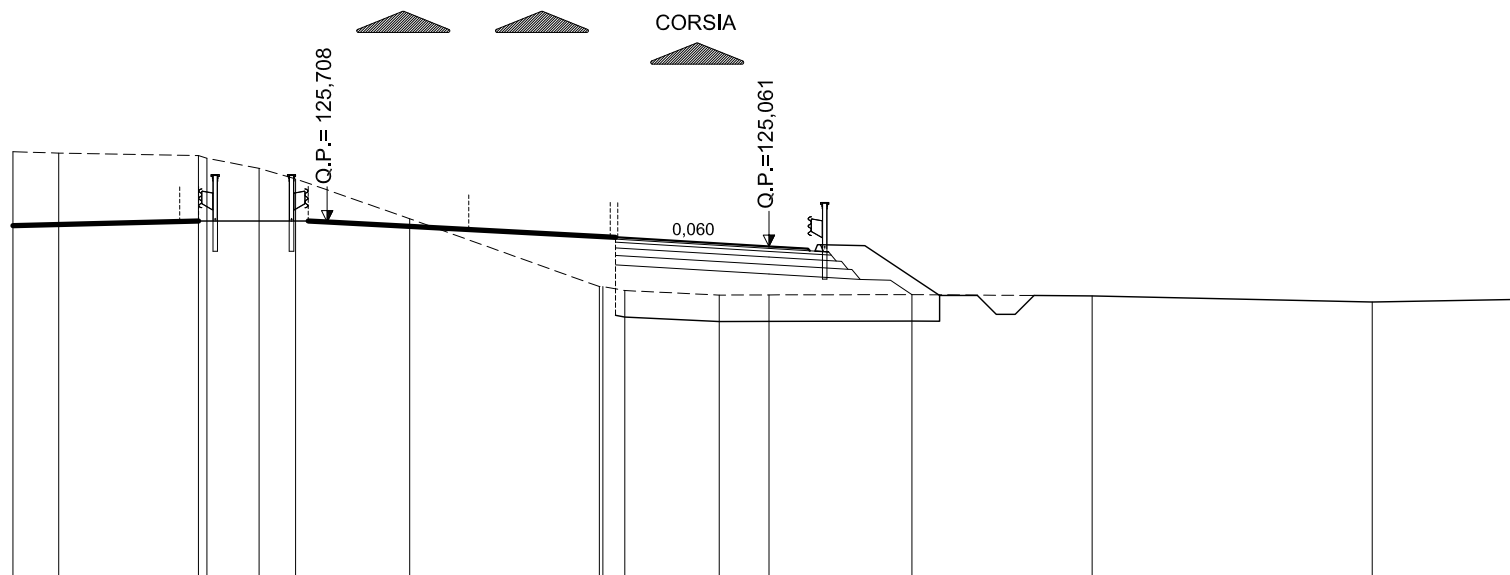
AREE

BONIFICO	6.00 m ²
SCAVO	0.52 m ²
RILEVATO	4.14 m ²
TERRENO VEGETALE	3.55 m

BRADANO - RAMPA 3

SEZIONE N.: 8
 QT. PROGETTO: 125,061
 DIST.PROG.: 140,000

CARREGGIATA NORD



SCALA 1:200

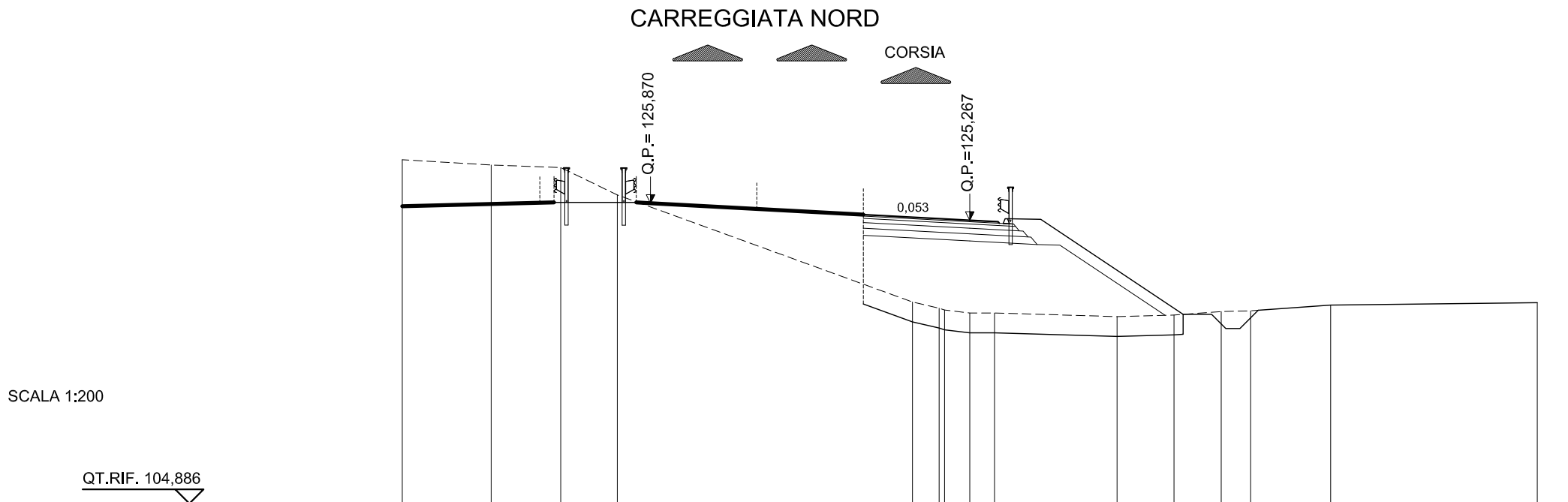
QUOTE TERRENO	127,56	127,53	127,47	127,39	127,13	126,85	125,79	124,00	124,00	123,77	123,78	123,79	123,75	123,59	123,66
DIST.PARZIALI TERRENO	1,21	3,70	1,38	0,97	3,02	5,02	0,58	2,50	1,31	3,78	4,77	7,41	4,04		
QUOTE PROGETTO								125,30		125,06	125,00	124,95	125,11	125,08	123,78
DIST. PARZIALI PROGETTO								4,00	1,03		1,17	1,95			

AREE

BONIFICO	7.89 m ²
SCAVO	0.71 m ²
RILEVATO	20.87 m ²
TERRENO VEGETALE	7.20 m

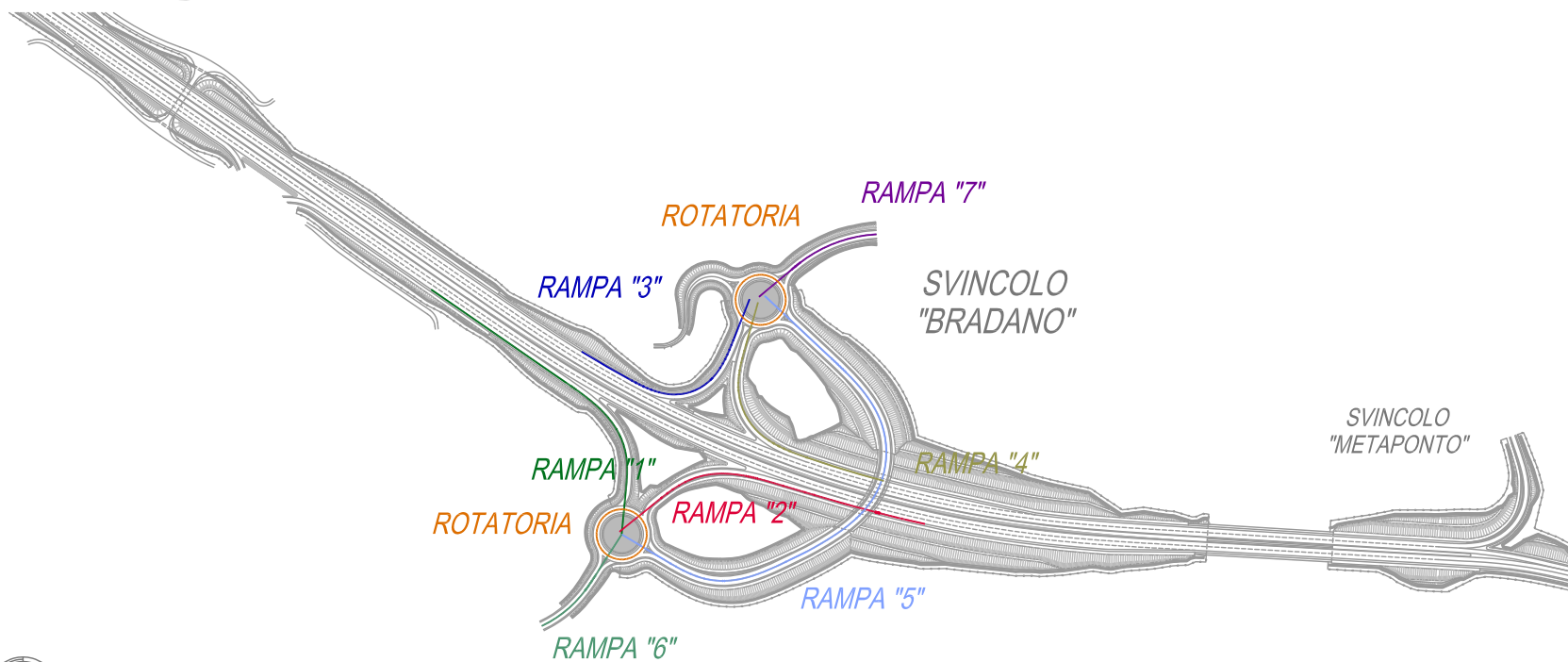
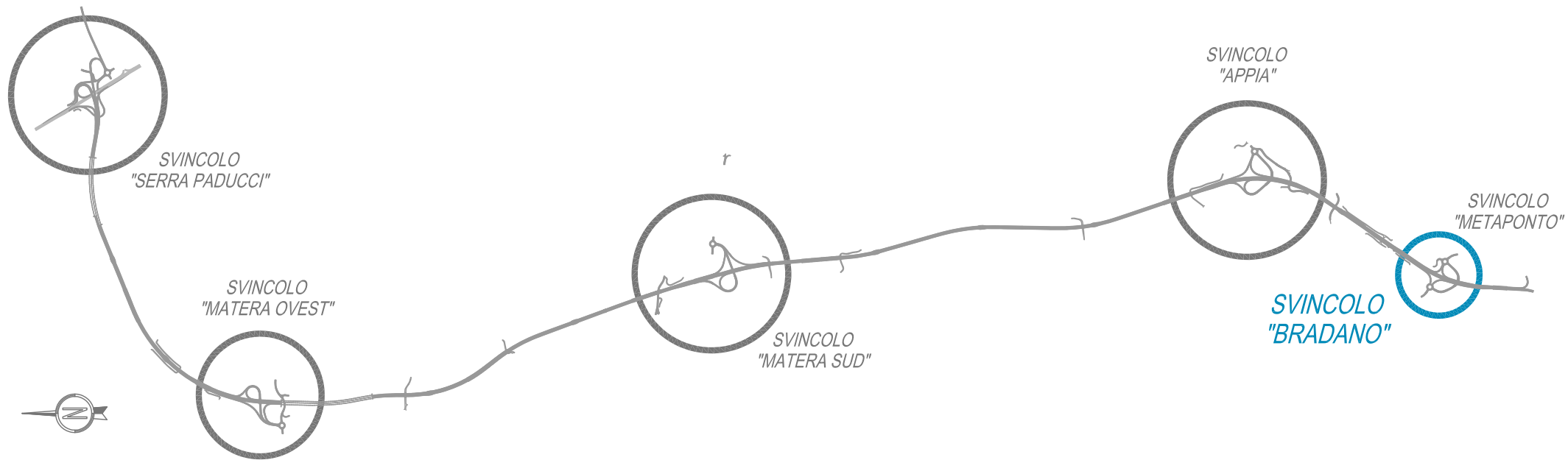
BRADANO - RAMPA 3

SEZIONE N.: 9
 QT. PROGETTO: 125,267
 DIST.PROG.: 160,000



SCALA 1:200

QUOTE TERRENO	127,40	127,22	127,13	126,16		122,39	122,17	122,11	122,00	122,00		121,87	121,93	122,05	122,08	122,28	122,36
DIST.PARZIALI TERRENO	3,14	2,45	1,99		10,40	0,94	0,89	0,87		4,32	2,01	1,67	1,03	2,82		7,28	
QUOTE PROGETTO							125,27	125,21	125,16	125,32	125,30		121,95				
DIST. PARZIALI PROGETTO							1,00	1,17		5,02							

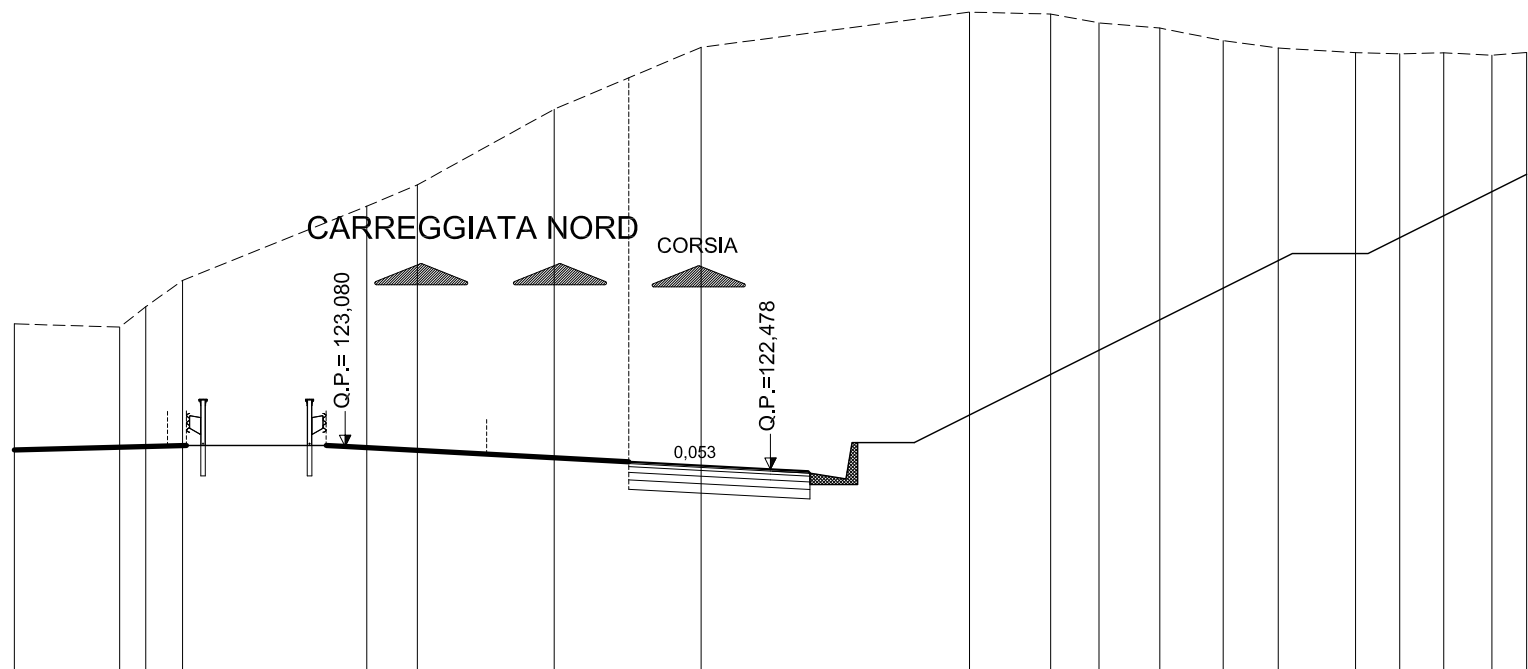


AREE

BONIFICO	0.00 m ²
SCAVO	203.08 m ²
RILEVATO	0.00 m ²
TERRENO VEGETALE	0.00 m

BRADANO - RAMPA 4

SEZIONE N.: 4
 QT. PROGETTO: 122,478
 DIST.PROG.: 60,000



SCALA 1:200

QT.RIF. 108,431

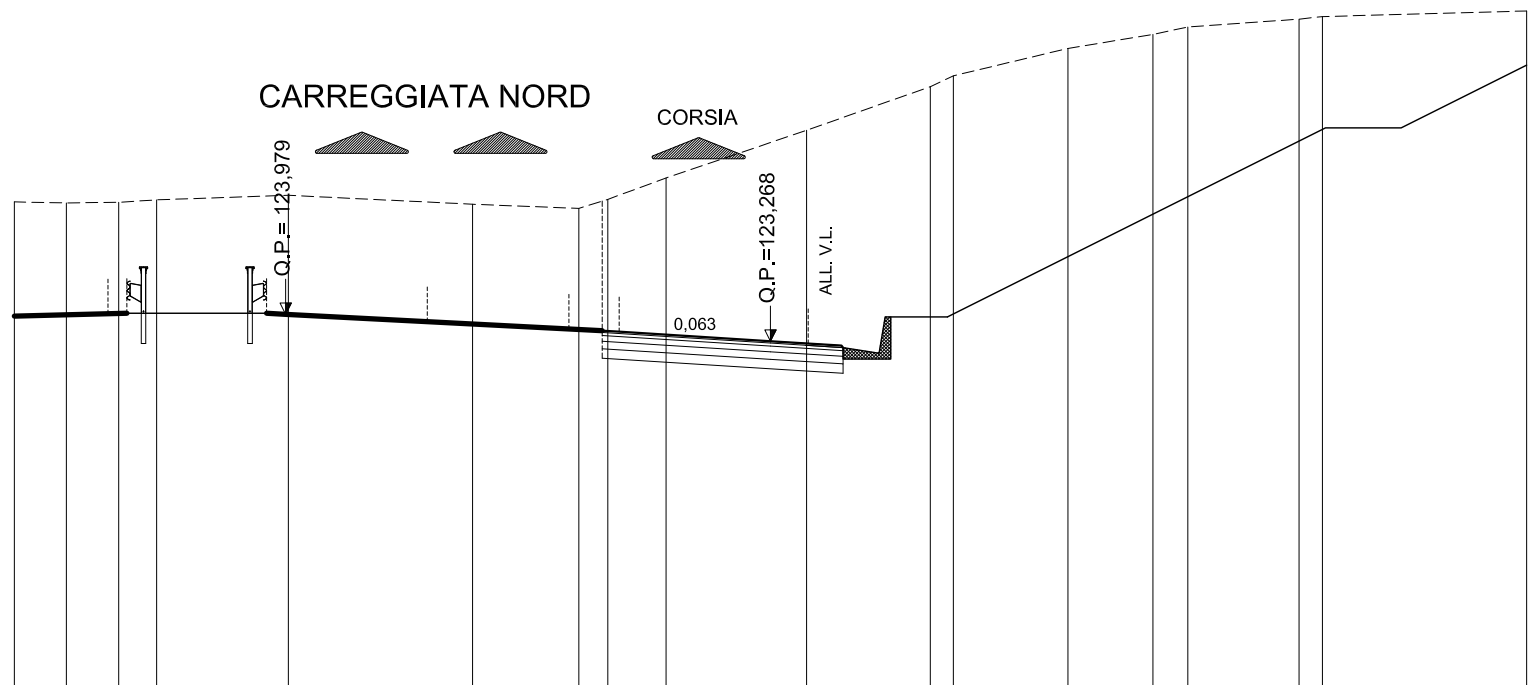
QUOTE TERRENO	126,24	126,78	127,47	129,44	130,00	132,00	133,64	133,88	134,57	134,52	134,28	134,15	133,81	133,62	133,50	133,47	133,49	133,43	133,50
DIST.PARZIALI TERRENO	0,69	0,98	4,87	1,34	3,62	3,89	1,83	5,27	2,15	1,28	1,61	1,67	1,46	2,05	1,17	1,16	1,27	0,92	
QUOTE PROGETTO							122,48	122,42	123,18					128,18	128,18				130,28
DIST. PARZIALI PROGETTO							1,00	2,76			10,00			2,00		4,19			

AREE

BONIFICO	0.00 m ²
SCAVO	116.94 m ²
RILEVATO	0.00 m ²
TERRENO VEGETALE	0.00 m

BRADANO - RAMPA 4

SEZIONE N.: 6
 QT. PROGETTO: 123,268
 DIST.PROG.: 100,000



SCALA 1:200

QT.RIF. 105,410

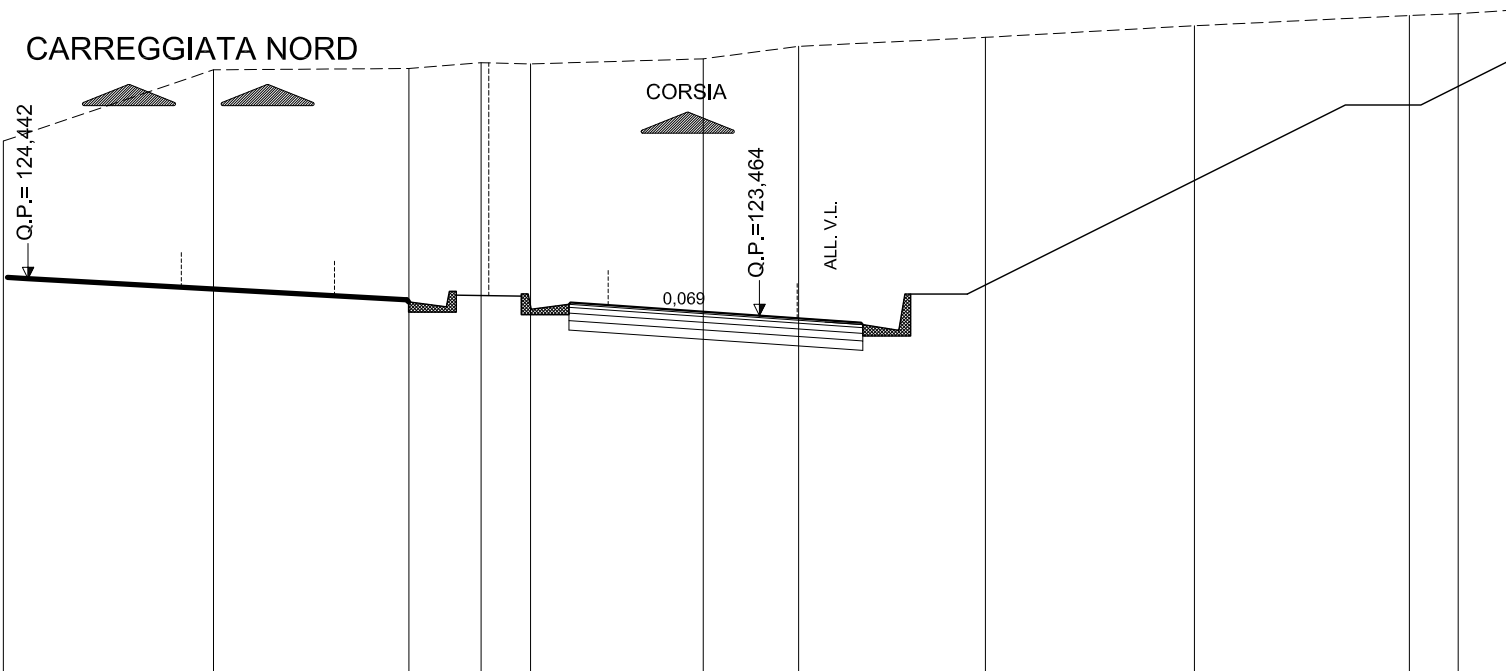
QUOTE TERRENO	126,92	126,94	127,01	127,13	126,89	126,78	127,02	127,59	128,52	128,85	130,00	130,29	131,01	131,38	131,58	131,79	131,85	132,00
DIST.PARZIALI TERRENO	1,39	1,00	3,48	4,87	2,81	0,77	1,54	2,76	0,95	3,28	0,61	3,03	2,25	0,92	2,94	0,62	5,40	
QUOTE PROGETTO						123,55	123,52		123,27	123,15	123,10	123,91				128,91	128,91	130,57
DIST. PARZIALI PROGETTO							4,00		1,88	2,76			10,00			2,00	3,32	

AREE

BONIFICO	0.00 m ²
SCAVO	149.98 m ²
RILEVATO	0.00 m ²
TERRENO VEGETALE	0.00 m

BRADANO - RAMPA 4

SEZIONE N.: 7
 QT. PROGETTO: 123,464
 DIST.PROG.: 120,000



SCALA 1:200

QT.RIF. 105,247

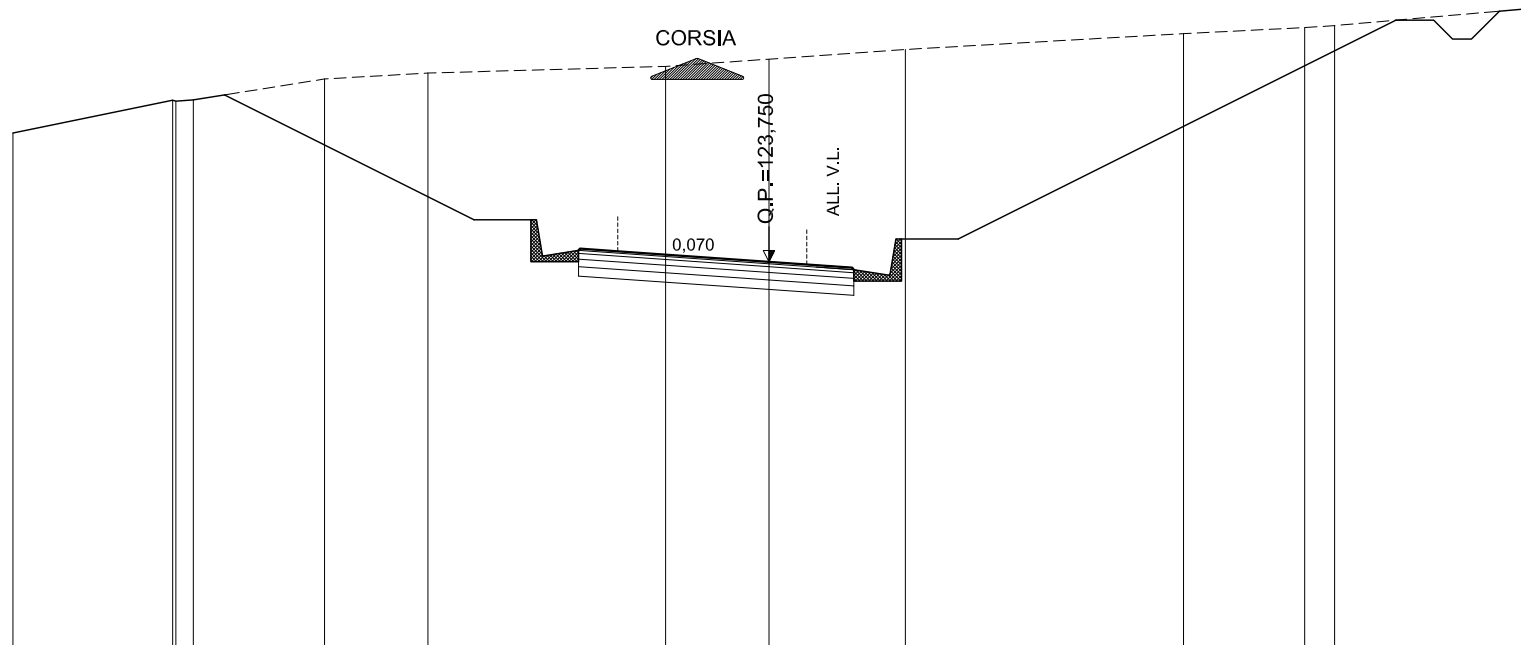
QUOTE TERRENO		129,96		130,00	130,15	130,12		130,26	130,45	130,59		130,82		131,13		131,40	131,45	131,55
DIST.PARZIALI TERRENO			5,17	1,91	1,31	4,57	1,49	1,03	4,94		5,53		5,68	1,29	1,52			
QUOTE PROGETTO						123,76	123,81	123,74	123,46		123,28	123,22	124,04		129,04	129,04		130,29
DIST. PARZIALI PROGETTO						1,00	4,00	2,69	2,76		10,00		2,00	2,50				

AREE

BONIFICO	0.00 m ²
SCAVO	116.34 m ²
RILEVATO	0.00 m ²
TERRENO VEGETALE	0.00 m

BRADANO - RAMPA 4

SEZIONE N.: 8
 QT. PROGETTO: 123,750
 DIST.PROG.: 140,000



SCALA 1:200

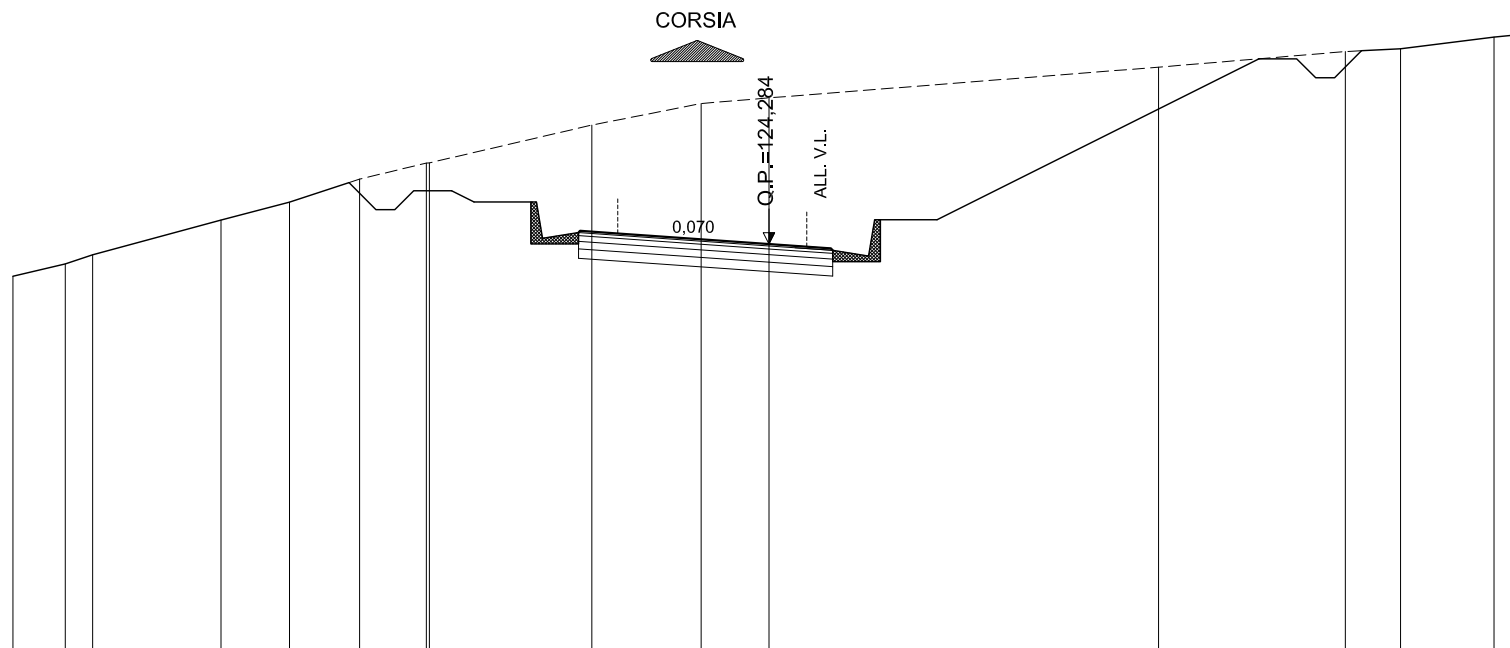
QUOTE TERRENO	127,16	128,03 128,00 128,03	128,59	128,74	128,92	129,11	129,37	129,79	129,95 130,00	130,44
DIST.PARZIALI TERRENO	4,23	3,47	2,74	6,29	2,74	3,61	7,36	3,21	0,79	5,04
QUOTE PROGETTO		127,94	124,86	124,05 124,10 124,03	123,75	123,60 123,54	124,35	130,14		
DIST. PARZIALI PROGETTO		6,16	2,76	1,00	4,00	2,20	2,76	11,57		

AREE

BONIFICO	0.00 m ²
SCAVO	66.18 m ²
RILEVATO	0.00 m ²
TERRENO VEGETALE	0.00 m

BRADANO - RAMPA 4

SEZIONE N.: 9
 QT. PROGETTO: 124,284
 DIST.PROG.: 160,000



SCALA 1:200

QUOTE TERRENO	123,43	123,76	124,00	124,92	125,39	126,00	126,43	126,43	127,43	128,00	128,15	128,96	129,37	129,45	129,76	129,84
DIST.PARZIALI TERRENO	1,38	0,73	3,39	1,81	1,85	1,76	4,29	2,89	1,80	10,30	4,94	1,46	2,47	0,82		
QUOTE PROGETTO						126,30	125,40	124,59	124,63	124,28	124,17	124,12	124,93	129,18		
DIST. PARZIALI PROGETTO						1,80	2,76	1,00	4,00	1,64	2,76	8,51				

AREE

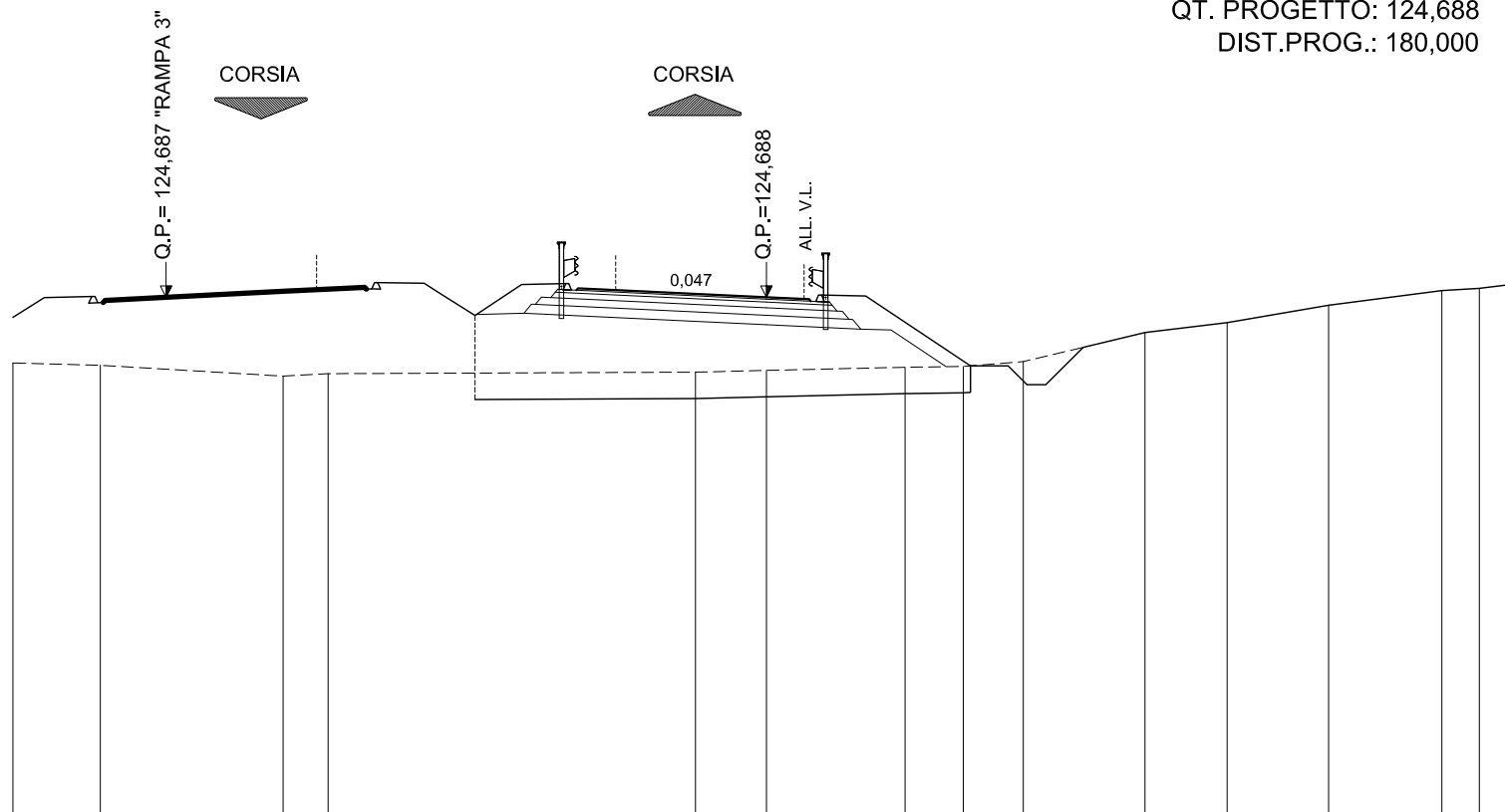
BONIFICO	9.20 m ²
SCAVO	0.94 m ²
RILEVATO	15.47 m ²
TERRENO VEGETALE	7.17 m

BRADANO - RAMPA 4

SEZIONE N.: 10

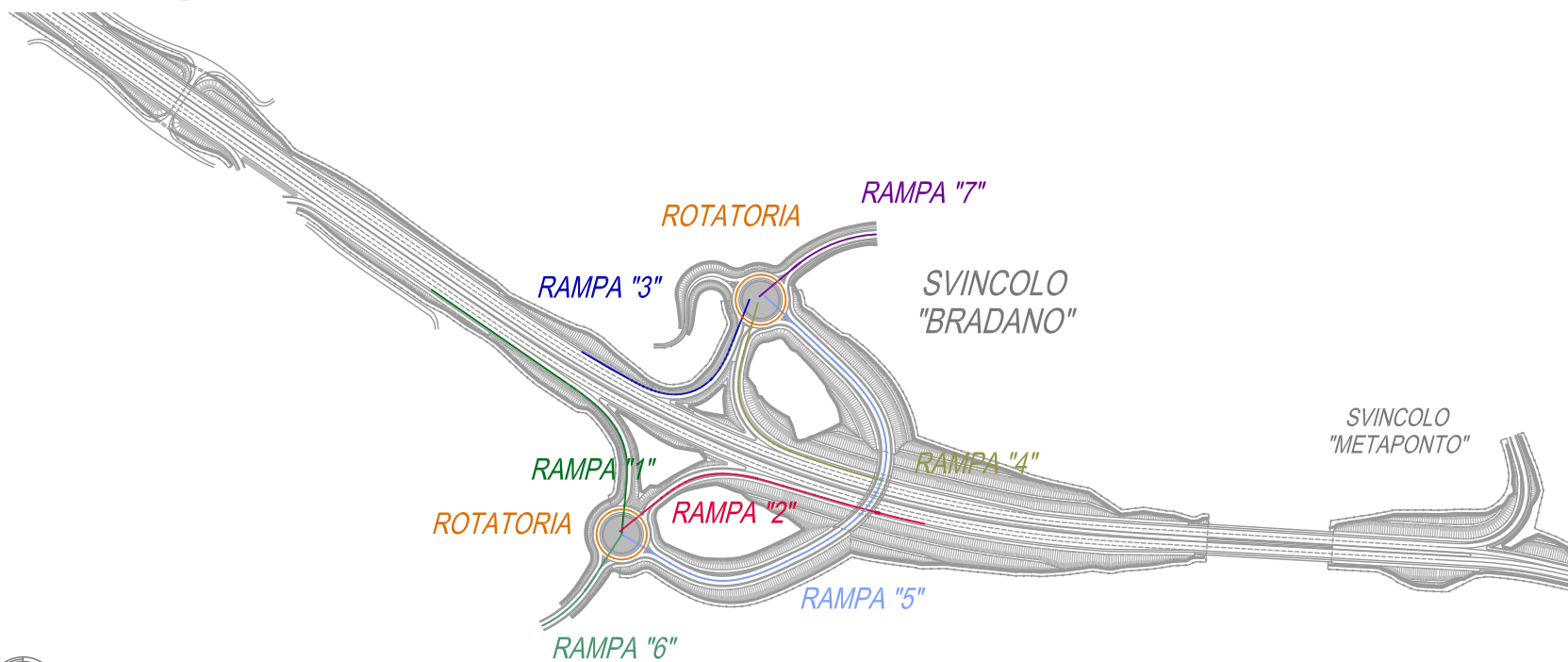
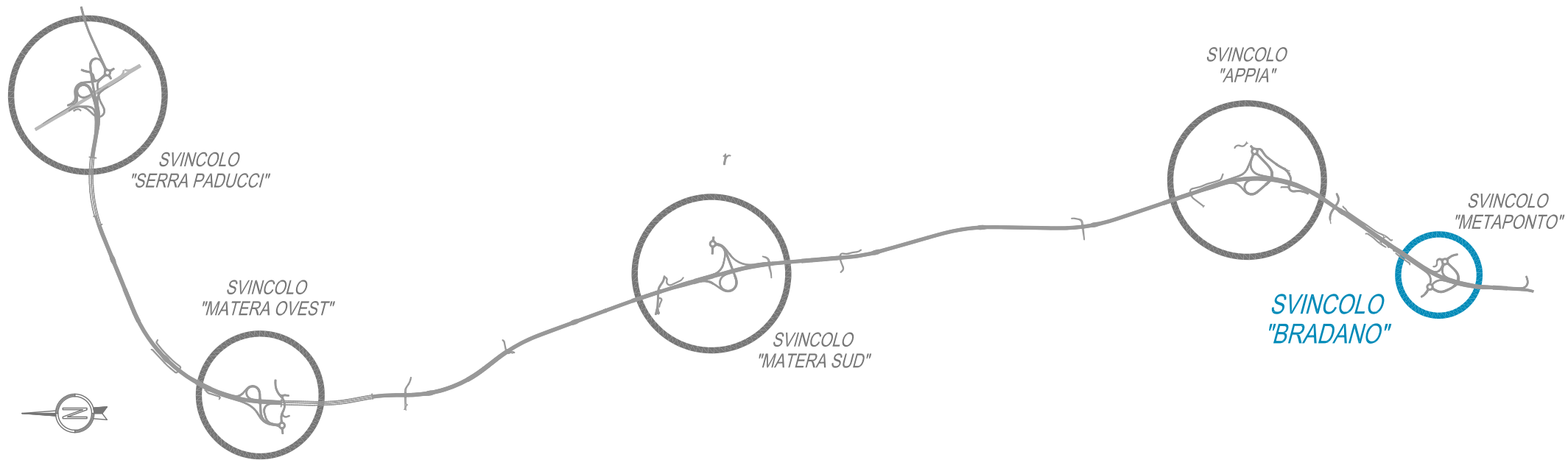
QT. PROGETTO: 124,688

DIST.PROG.: 180,000



SCALA 1:200

QUOTE TERRENO	122.94	122.88	122.59	122.66		122.70	122.75	122.83	122.85	122.98	123.75	124.01	124.48	124.86	124.93	125.05
DIST.PARZIALI TERRENO	2,32	4,85	1,20		9,75	1,88	3,68	1,55	1,59	3,23	2,18	2,69	3,00	1,00	1,08	
QUOTE PROGETTO				122,67		125,03	124,69	124,63	124,58	124,74	122,87					
DIST. PARZIALI PROGETTO					3,54	1,17	1,00	4,00	1,13	1,17	2,78					

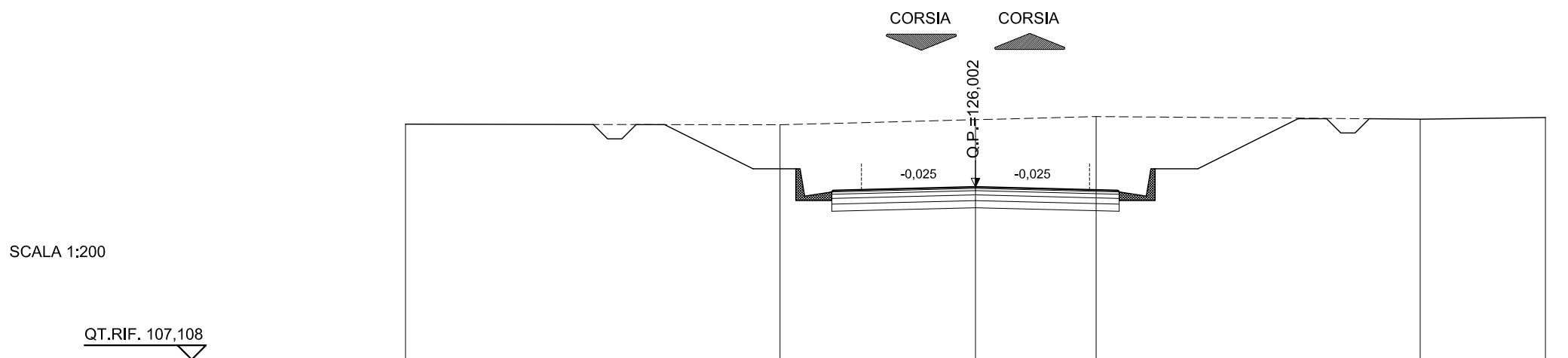


AREE

BONIFICO	0.00 m ²
SCAVO	52.68 m ²
RILEVATO	0.00 m ²
TERRENO VEGETALE	0.00 m

BRADANO - RAMPA 5

SEZIONE N.: 3
 QT. PROGETTO: 126,002
 DIST.PROG.: 40,000



SCALA 1:200

QUOTE TERRENO	128,20		128,18		128,36		128,47		128,38		128,44
DIST.PARZIALI TERRENO		13,14		6,86		4,23		11,37		4,40	
QUOTE PROGETTO		128,19	126,64	125,83 125,88 125,90	126,00	125,90	125,88 125,83	126,64	128,41		
DIST. PARZIALI PROGETTO			3,10	2,76	1,00	4,00	4,00	1,00	2,76	3,55	

AREE

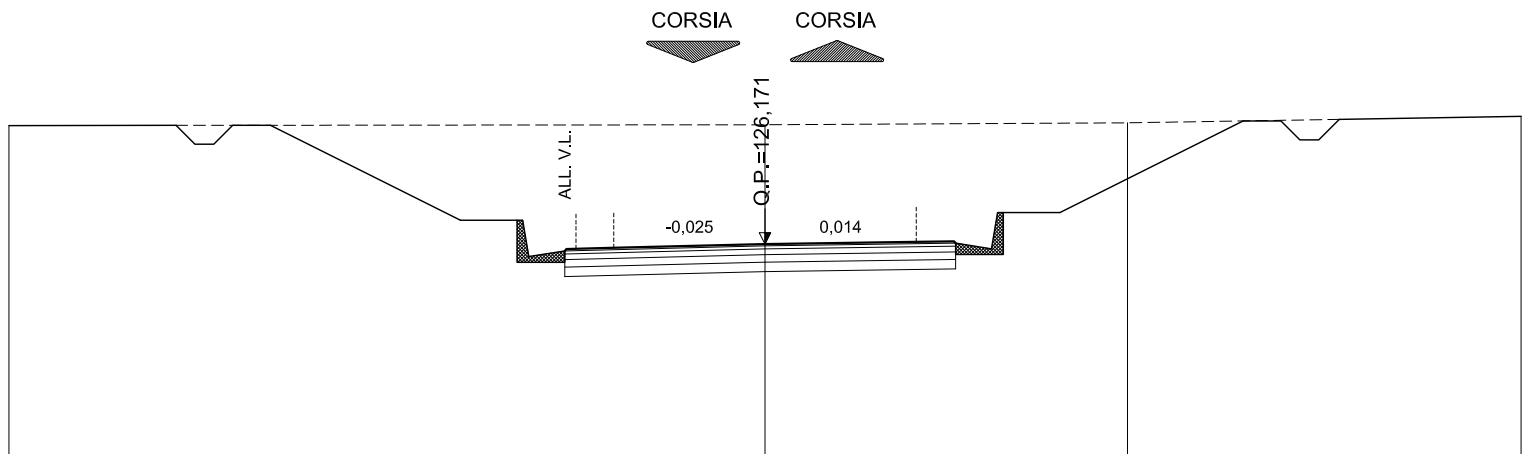
BONIFICO	0.00 m ²
SCAVO	71.85 m ²
RILEVATO	0.00 m ²
TERRENO VEGETALE	0.00 m

BRADANO - RAMPA 5

SEZIONE N.: 4
 QT. PROGETTO: 126,171
 DIST.PROG.: 60,000

SCALA 1:200

QT.RIF. 107,727



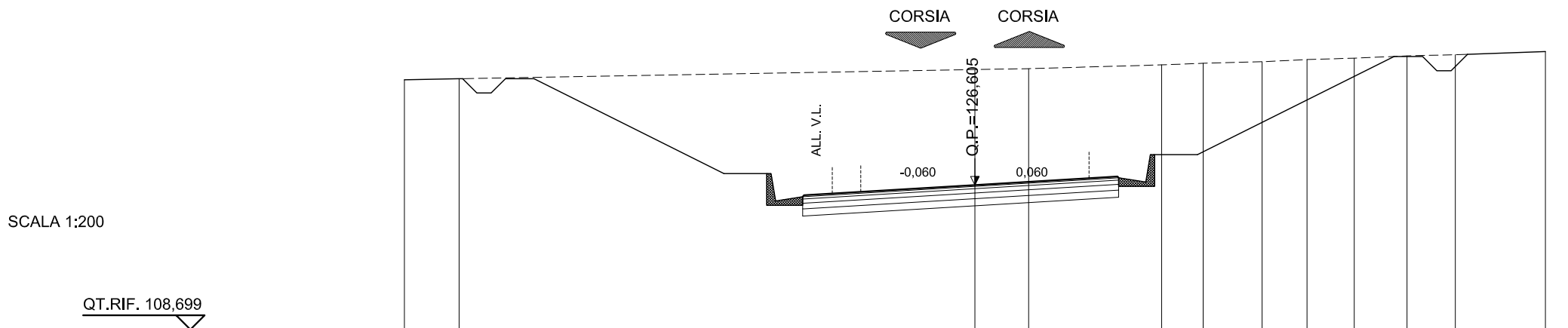
QUOTE TERRENO	129,30				129,32				129,38		129,55
DIST.PARZIALI TERRENO		20,00				9,59			10,41		
QUOTE PROGETTO		129,31	126,80	125,99 126,04	126,07	126,17	126,23 126,24 126,19	127,00		129,43	
DIST. PARZIALI PROGETTO		5,02	2,76	1,25	4,00	4,00	1,00	2,76	4,84		

AREE

BONIFICO	0.00 m ²
SCAVO	100.48 m ²
RILEVATO	0.00 m ²
TERRENO VEGETALE	0.00 m

BRADANO - RAMPA 5

SEZIONE N.: 5
 QT. PROGETTO: 126,605
 DIST.PROG.: 80,000



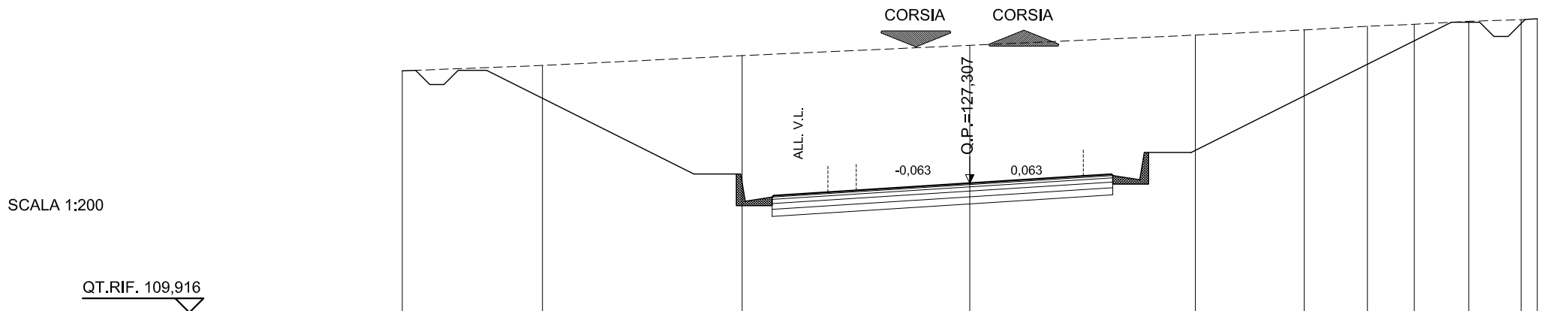
QUOTE TERRENO	130,29	130,33				130,65	130,69		130,82	130,87	130,93	131,01	131,05	131,13	131,18	131,29
DIST.PARZIALI TERRENO	1,92		18,08			1,88	4,66	1,46	2,07	1,58	1,65	1,85	1,70	3,16		
QUOTE PROGETTO		130,38		127,00	126,19 126,25	126,37	126,61	126,85	126,91 126,86	127,67			131,11			
DIST. PARZIALI PROGETTO			6,75	2,76	1,99	4,00	4,00	1,00	2,76		6,89					

AREE

BONIFICO	0.00 m ²
SCAVO	130.22 m ²
RILEVATO	0.00 m ²
TERRENO VEGETALE	0.00 m

BRADANO - RAMPA 5

SEZIONE N.: 6
 QT. PROGETTO: 127,307
 DIST.PROG.: 100,000



QUOTE TERRENO	131,26	131,45	131,80	132,16	132,52	132,70	132,83	132,90	133,01	133,06	133,10
DIST.PARZIALI TERRENO	4,94	7,04	8,02	7,95	3,84	2,23	1,65	1,92	1,85	0,57	
QUOTE PROGETTO	131,37	127,63	126,82 126,87	127,05	127,31	127,56	127,62 127,58	128,39	132,97		
DIST. PARZIALI PROGETTO	7,48	2,76	2,92	4,00	4,00	1,00	2,76	9,17			

AREE

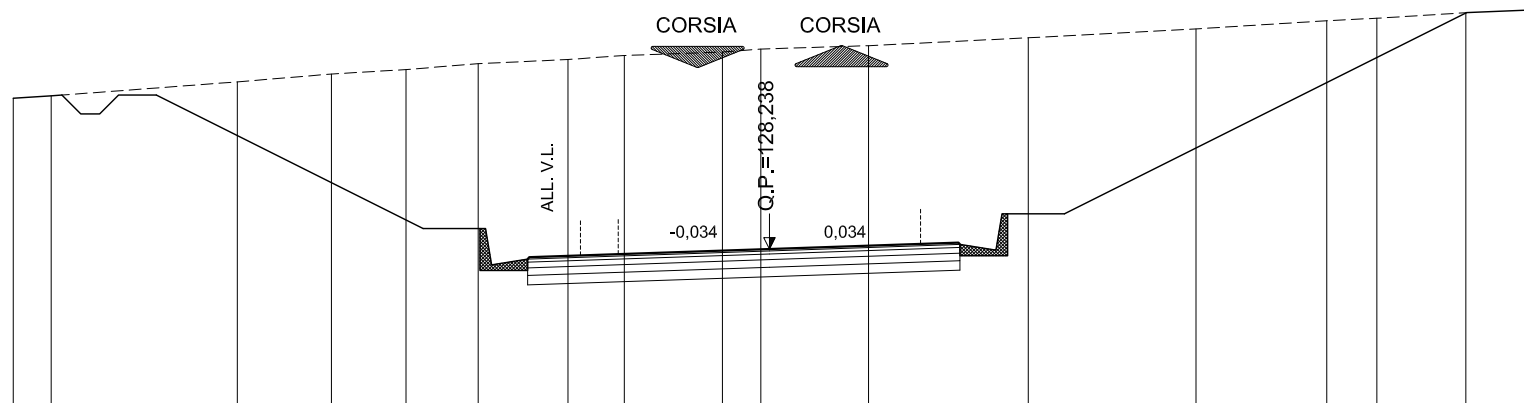
BONIFICO	0.00 m ²
SCAVO	139.71 m ²
RILEVATO	0.00 m ²
TERRENO VEGETALE	0.00 m

BRADANO - RAMPA 5

SEZIONE N.: 7
 QT. PROGETTO: 128,238
 DIST.PROG.: 120,000

SCALA 1:200

QT.RIF. 111,223



QUOTE TERRENO	132,23	132,29		132,66	132,87	132,98	133,14	133,25	133,36	133,45	133,53	133,53	133,62	133,83	134,06	134,28	134,34	134,49	134,56
DIST.PARZIALI TERRENO	1,00	4,92	2,49	1,97	1,91	2,38	1,49	2,60	1,02	2,62	4,23	4,44	3,46	1,32	2,36	1,58			
QUOTE PROGETTO		132,47				128,78	127,97	128,02	128,10		128,24		128,37	128,41	128,36	129,17			134,49
DIST. PARZIALI PROGETTO			7,38			2,76	2,35	4,00		4,00	1,00	2,76	10,64						

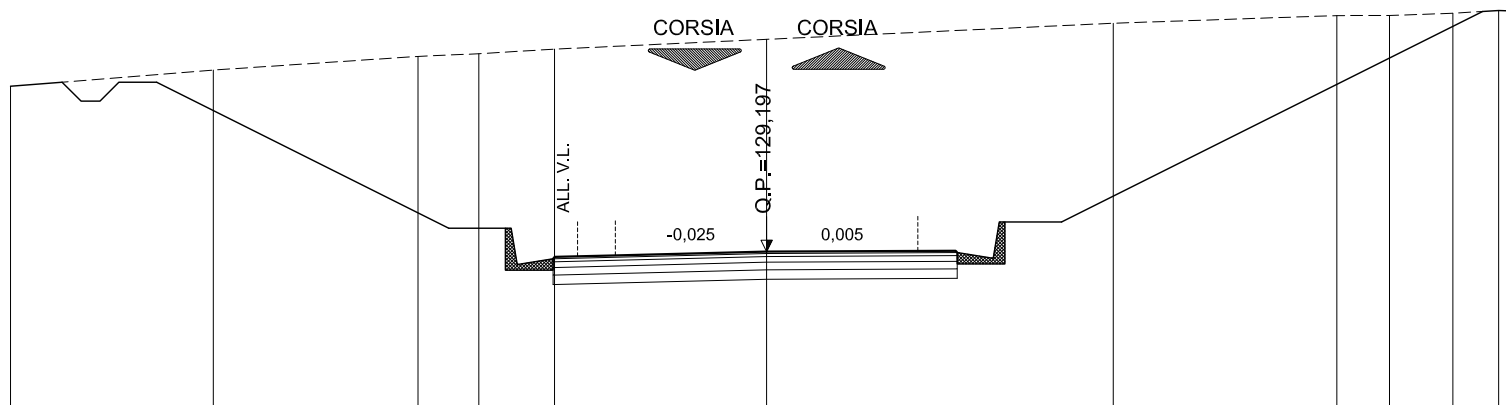
AREE

BONIFICO	0.00 m ²
SCAVO	148.29 m ²
RILEVATO	0.00 m ²
TERRENO VEGETALE	0.00 m

BRADANO - RAMPA 5

SEZIONE N.: 8
 QT. PROGETTO: 129,197
 DIST.PROG.: 140,000

SCALA 1:200



QUOTE TERRENO		134,00		134,36	134,43	134,55		134,81		135,24		135,44	135,44	135,50	135,58	135,56		
DIST.PARZIALI TERRENO			5,41	1,61	2,00		5,61		9,17		5,91	1,39	1,68	1,21	0,64			
QUOTE PROGETTO		133,85		129,82		129,01	129,06	129,10		129,20		129,22	129,22	129,17		129,98		135,55
DIST. PARZIALI PROGETTO			8,07		2,76	1,60		4,00		4,00		1,00		2,76		11,14		

AREE

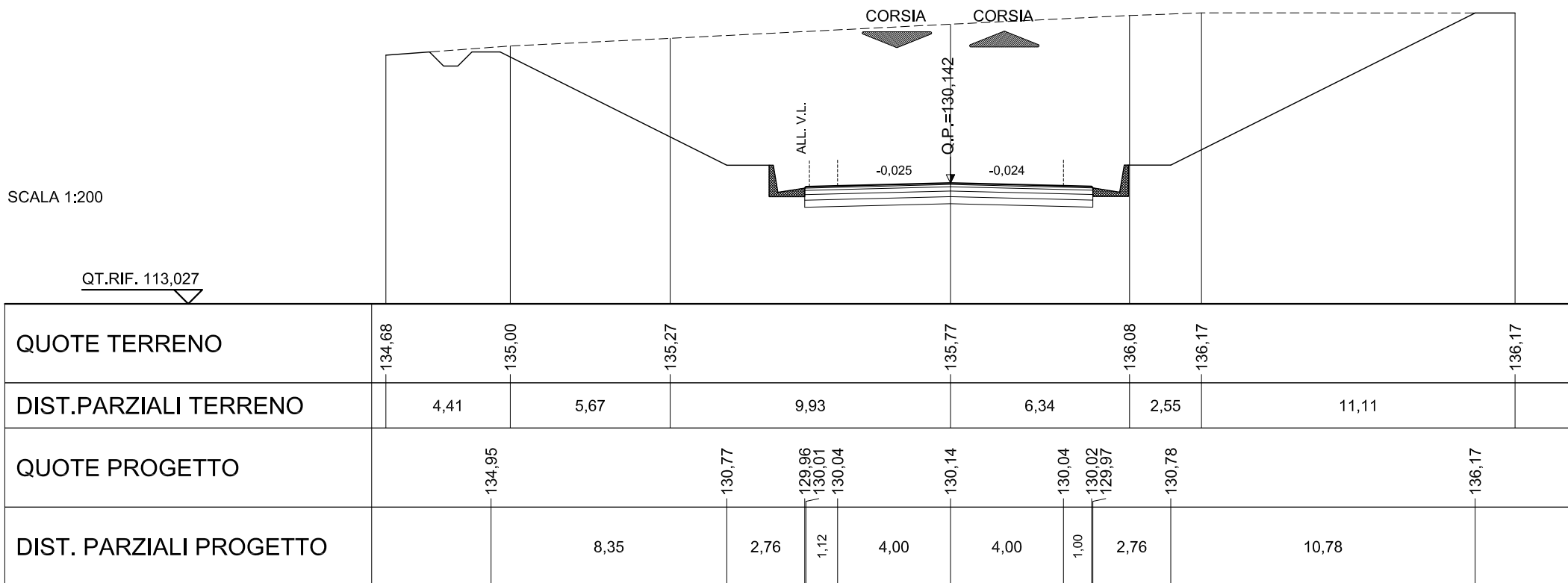
BONIFICO	0.00 m ²
SCAVO	146.95 m ²
RILEVATO	0.00 m ²
TERRENO VEGETALE	0.00 m

BRADANO - RAMPA 5

SEZIONE N.: 9
 QT. PROGETTO: 130,142
 DIST.PROG.: 160,000

SCALA 1:200

QT.RIF. 113,027



AREE

BONIFICO	0.00 m ²
SCAVO	154.32 m ²
RILEVATO	0.00 m ²
TERRENO VEGETALE	0.00 m

BRADANO - RAMPA 5

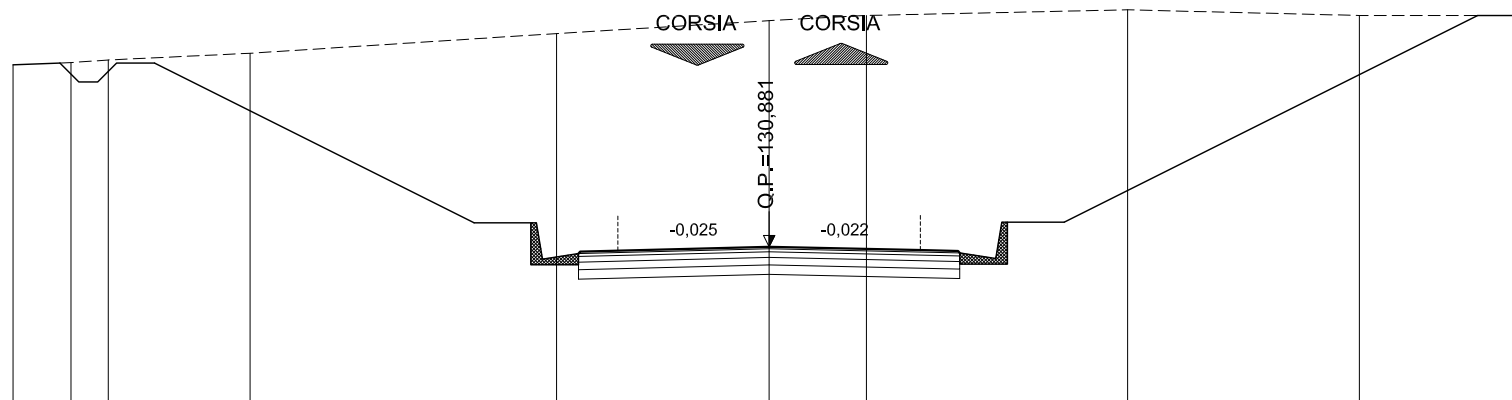
SEZIONE N.: 10

QT. PROGETTO: 130,881

DIST.PROG.: 180,000

SCALA 1:200

QT.RIF. 113,887



QUOTE TERRENO	135,75	135,82	136,00	136,52	136,86	137,00	137,15	137,00	137,00		
DIST.PARZIALI TERRENO	0,99	3,75	8,10	5,62	2,57	6,91	6,13	4,39			
QUOTE PROGETTO	135,87	131,52	130,70	130,76	130,78	130,88	130,79	130,77	130,72	131,53	137,00
DIST. PARZIALI PROGETTO		8,71	2,76	1,00	4,00	4,00	1,00	2,76	10,94		

AREE

BONIFICO	0.00 m ²
SCAVO	167.58 m ²
RILEVATO	0.00 m ²
TERRENO VEGETALE	0.00 m

BRADANO - RAMPA 5

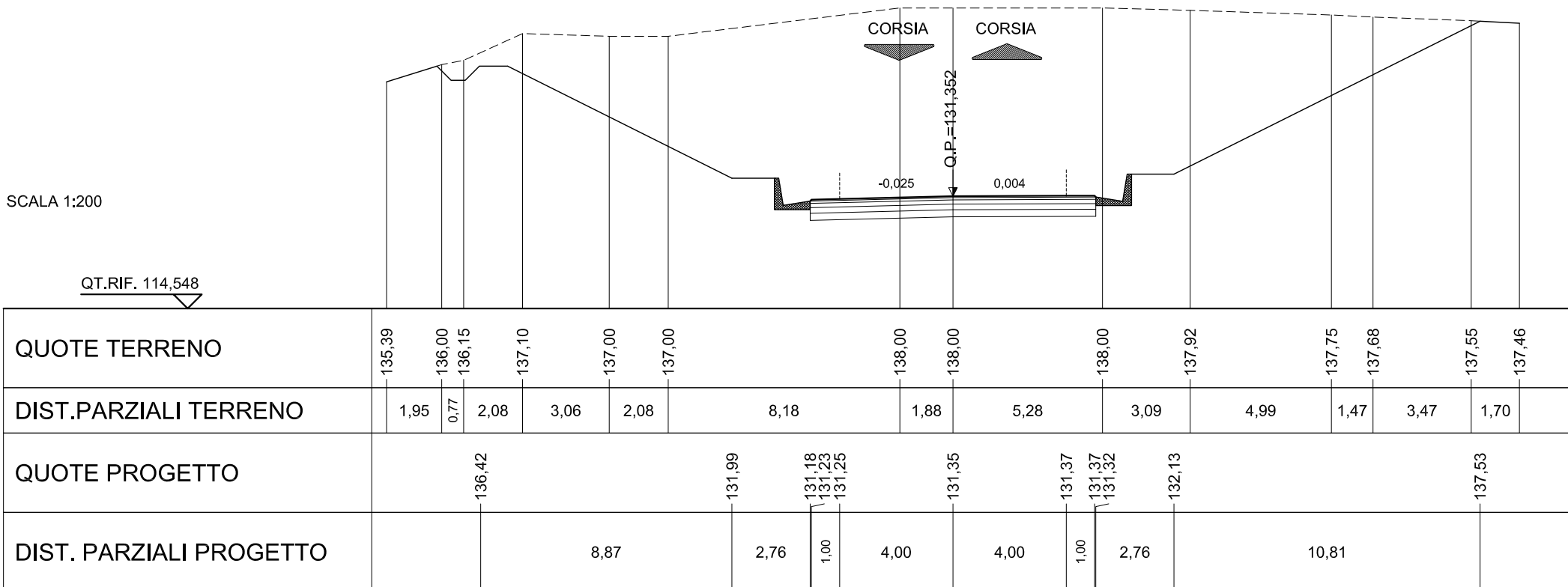
SEZIONE N.: 11

QT. PROGETTO: 131,352

DIST.PROG.: 200,000

SCALA 1:200

QT.RIF. 114,548



AREE

BONIFICO	0.00 m ²
SCAVO	0.00 m ²
RILEVATO	0.00 m ²
TERRENO VEGETALE	0.00 m

BRADANO - RAMPA 5

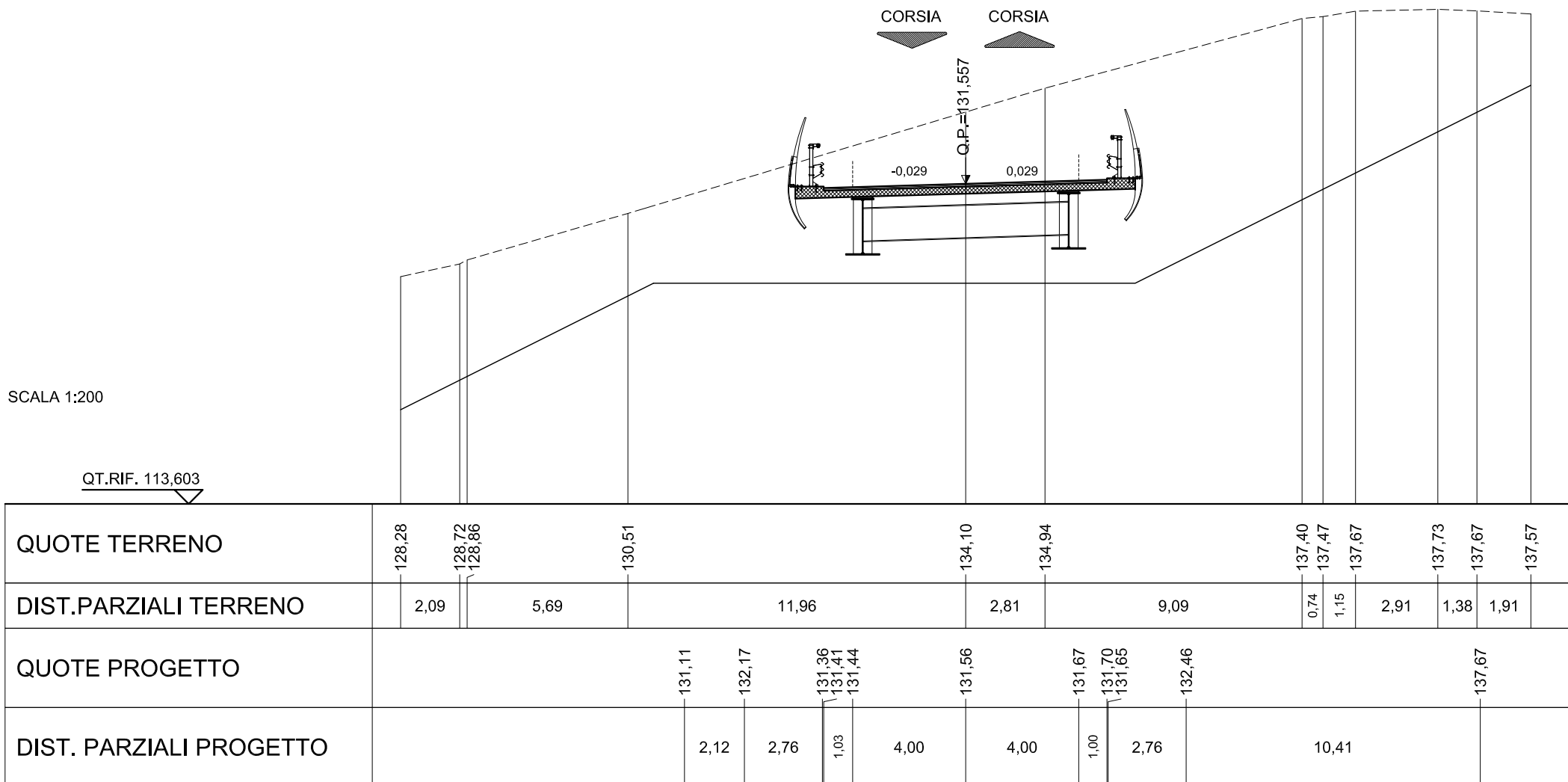
SEZIONE N.: 12

QT. PROGETTO: 131,557

DIST.PROG.: 220,000

SCALA 1:200

QT.RIF. 113,603



AREE

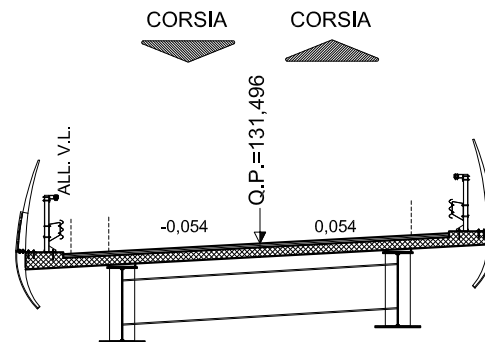
BONIFICO	0.00 m ²
SCAVO	0.00 m ²
RILEVATO	0.00 m ²
TERRENO VEGETALE	0.00 m

BRADANO - RAMPA 5

SEZIONE N.: 13

QT. PROGETTO: 131,496

DIST.PROG.: 240,000



SCALA 1:200

QT.RIF. 109,426

QUOTE TERRENO	125,61	125,61			125,36	126,10	126,37			129,12	129,48	129,69				
DIST.PARZIALI TERRENO	1,56		14,58		2,64	1,23		16,22		2,62	1,17					
QUOTE PROGETTO		125,56			131,30	131,32	131,16	131,21	131,28	131,50	131,71	131,77	131,72	131,89	131,87	128,36
DIST. PARZIALI PROGETTO			8,61		1,17	1,20	4,00	4,00	1,00	1,17	5,26					

AREE

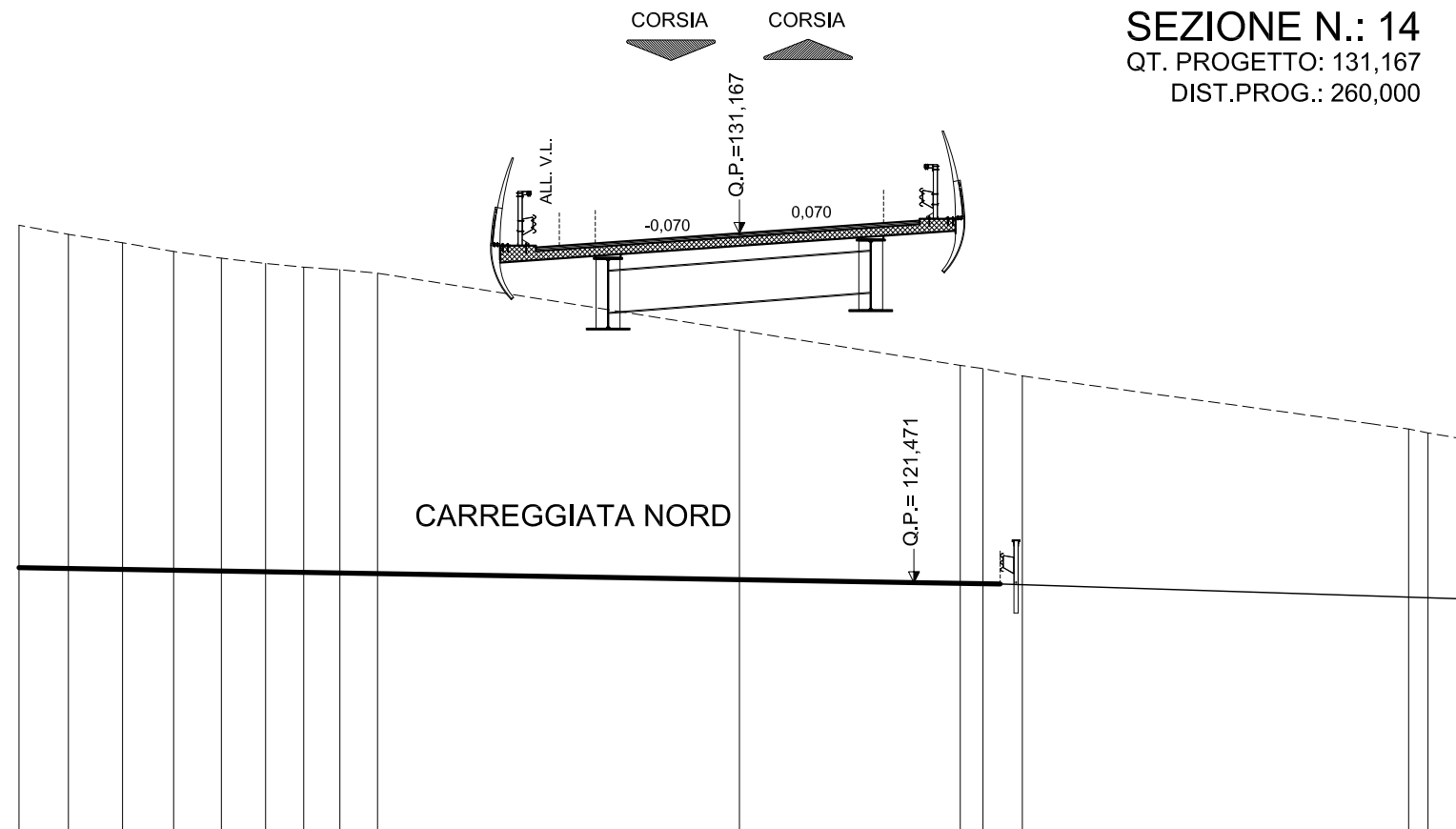
BONIFICO	0.00 m ²
SCAVO	0.00 m ²
RILEVATO	0.00 m ²
TERRENO VEGETALE	0.00 m

BRADANO - RAMPA 5

SEZIONE N.: 14

QT. PROGETTO: 131,167

DIST.PROG.: 260,000



SCALA 1:200

QT.RIF. 109,709

QUOTE TERRENO	131,39	131,14	130,90	130,66	130,47	130,33	130,22	130,16	130,06	128,47	127,50	127,41	127,21	125,73	125,62	125,47
DIST.PARZIALI TERRENO	1,38	1,50	1,42	1,33	1,23	1,06	1,01	1,04	10,04	6,13	0,63	1,09	10,72	0,54	0,89	
QUOTE PROGETTO									129,84	131,17	131,45	131,52	131,47	131,65	131,62	126,30
DIST. PARZIALI PROGETTO									1,52	4,00	1,00	1,17	7,99			

AREE

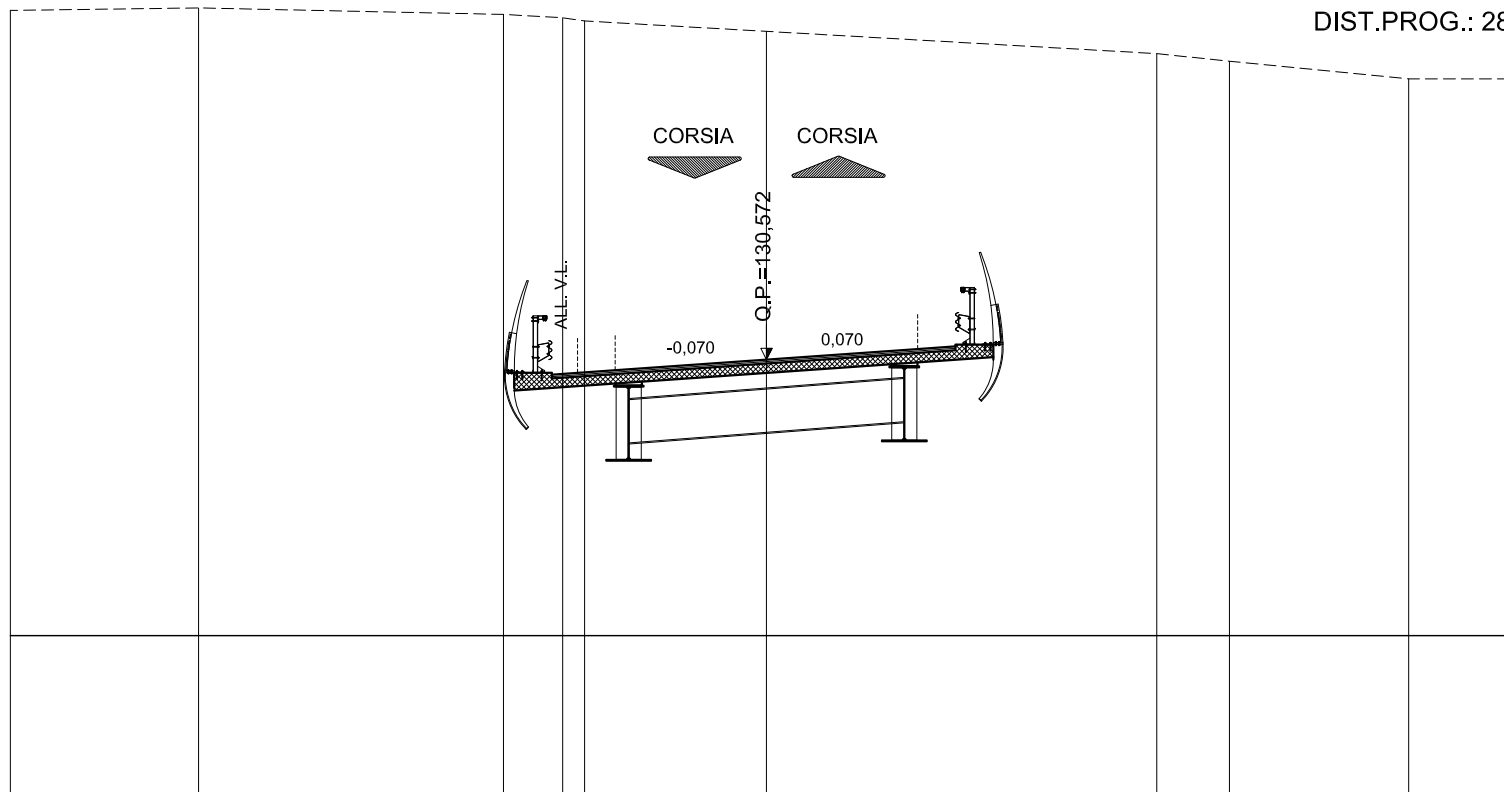
BONIFICO	0.00 m ²
SCAVO	0.00 m ²
RILEVATO	0.00 m ²
TERRENO VEGETALE	0.00 m

BRADANO - RAMPA 5

SEZIONE N.: 15

QT. PROGETTO: 130,572

DIST.PROG.: 280,000



SCALA 1:200

QT.RIF. 114,659

QUOTE TERRENO		139,88		139,70	139,61	139,53		139,26		138,67	138,46		138,00		138,00	
DIST.PARZIALI TERRENO			8,06		1,57	0,58		4,81		10,33		1,92		4,74		3,02
QUOTE PROGETTO			130,93		130,12	130,18		130,29		130,57		130,85	130,92	130,88		131,69
DIST. PARZIALI PROGETTO		11,52		2,76		1,67		4,00		4,00		1,00		2,76		12,20

AREE

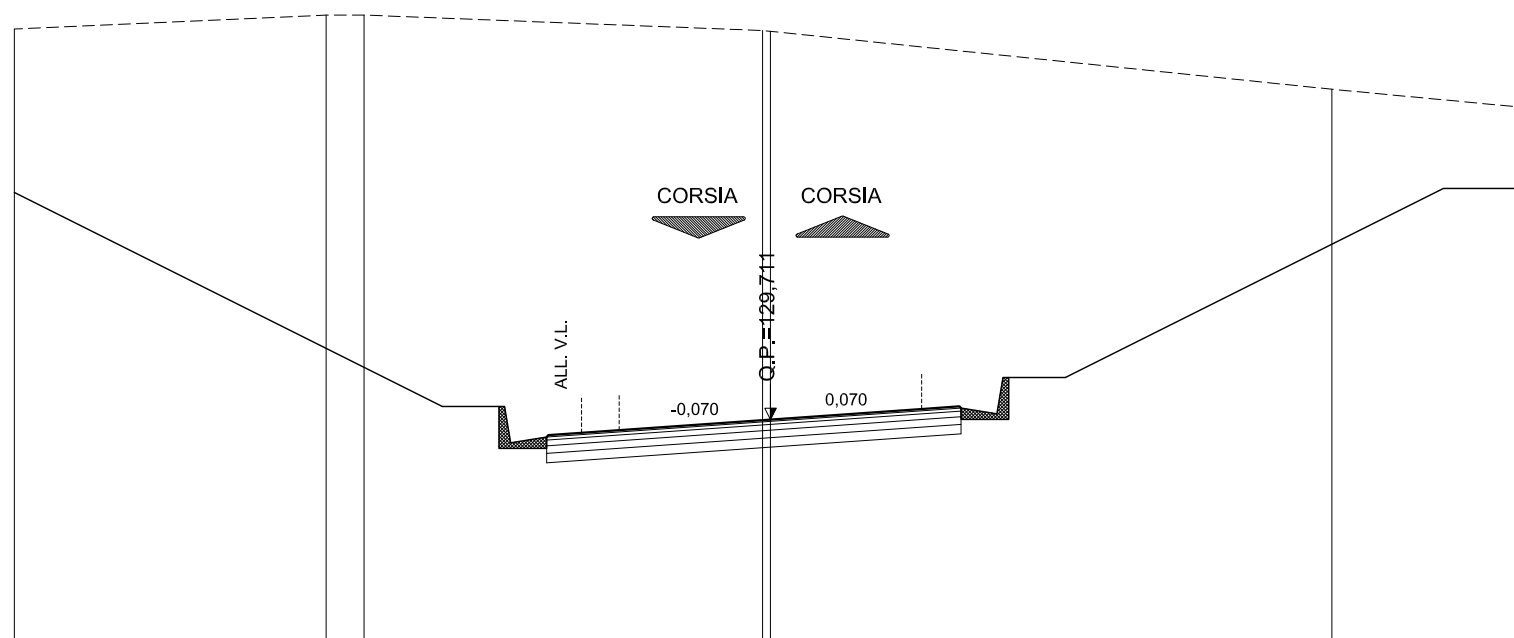
BONIFICO	0.00 m ²
SCAVO	318.74 m ²
RILEVATO	0.00 m ²
TERRENO VEGETALE	0.00 m

BRADANO - RAMPA 5

SEZIONE N.: 16

QT. PROGETTO: 129,711

DIST.PROG.: 300,000



SCALA 1:200

QT.RIF. 114,487

QUOTE TERRENO		140,41	140,41		140,00				138,45		137,96			
DIST.PARZIALI TERRENO	8,24	1,01		10,54				14,85		5,15				
QUOTE PROGETTO			130,06	129,25	129,30	129,43	129,71	129,99	130,06	130,01	130,82	135,82	135,82	135,92
DIST. PARZIALI PROGETTO	11,32		2,76	1,88	4,00	4,00	1,00	2,76	10,00		2,00			

AREE

BONIFICO	0.00 m ²
SCAVO	373.59 m ²
RILEVATO	0.00 m ²
TERRENO VEGETALE	0.00 m

BRADANO - RAMPA 5

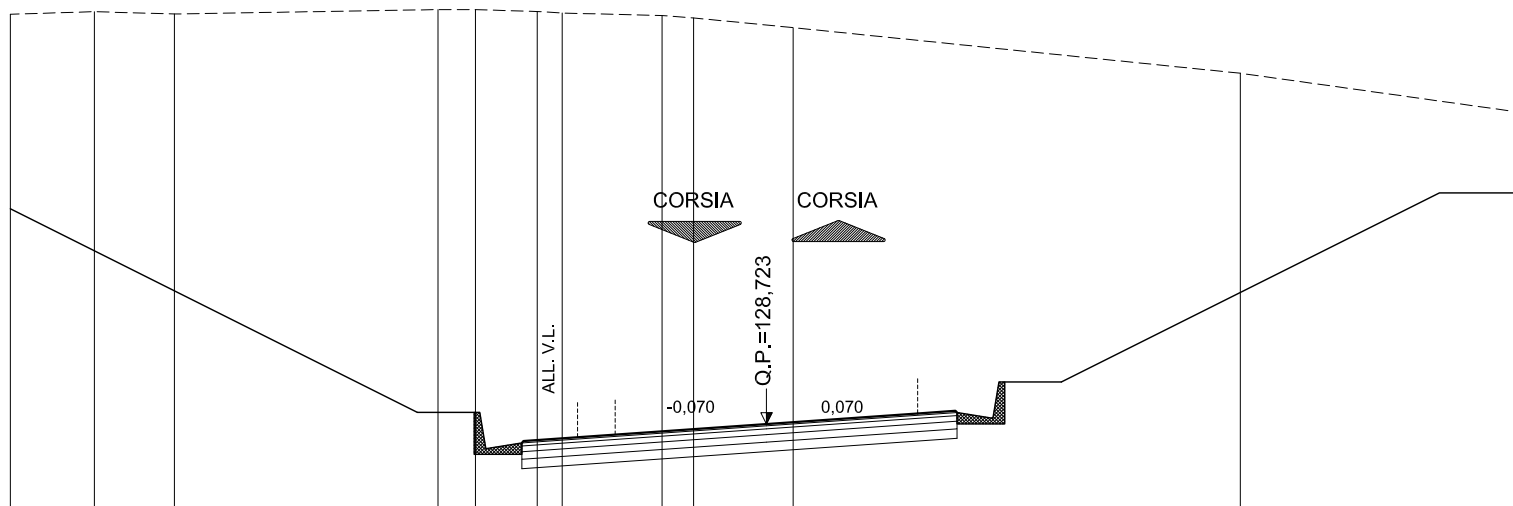
SEZIONE N.: 17

QT. PROGETTO: 128,723

DIST.PROG.: 320,000

SCALA 1:200

QT.RIF. 113,612



QUOTE TERRENO	139,63	139,57	139,68	139,68	139,63	139,59	139,53	139,46	139,28	139,21	138,00	136,96					
DIST.PARZIALI TERRENO	2,12	6,97	0,99	1,63	0,66	2,64	0,83	1,93	0,71	11,83	7,47						
QUOTE PROGETTO			129,03	128,22	128,27	128,44			128,72		129,00	129,07	129,03	129,84	134,84	134,84	134,94
DIST. PARZIALI PROGETTO		10,77		2,76	2,43		4,00		4,00	1,00		2,76	10,00		2,00		

AREE

BONIFICO	0.00 m ²
SCAVO	323.94 m ²
RILEVATO	0.00 m ²
TERRENO VEGETALE	0.00 m

BRADANO - RAMPA 5

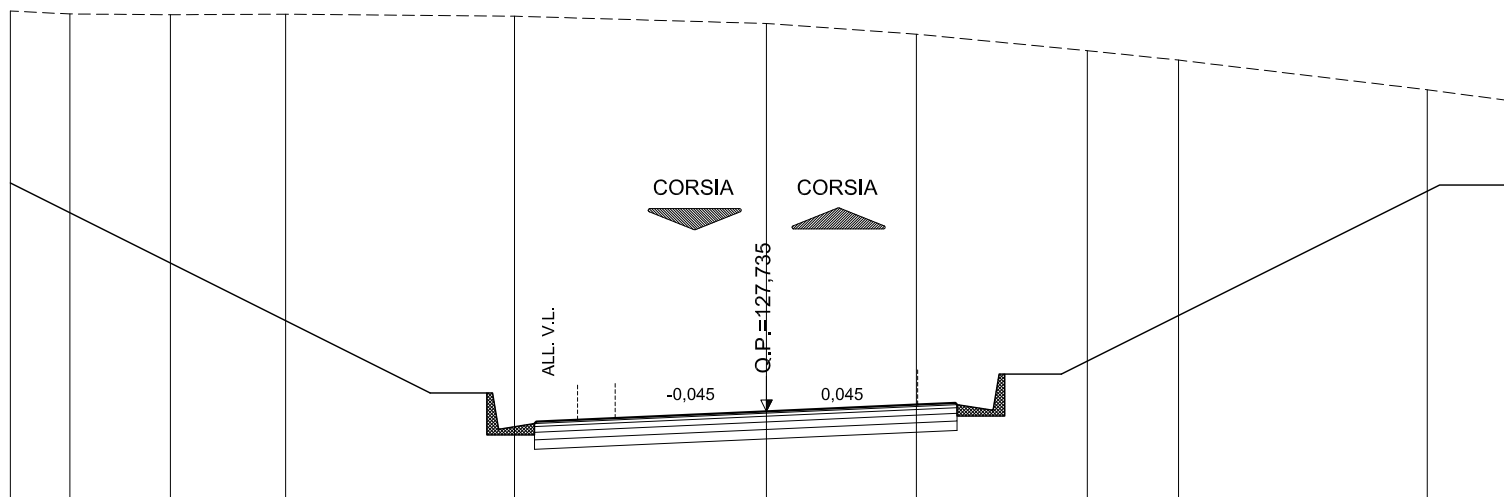
SEZIONE N.: 18

QT. PROGETTO: 127,735

DIST.PROG.: 340,000

SCALA 1:200

QT.RIF. 112,526



QUOTE TERRENO	138,24	138,22	138,24	138,18	137,99	137,71	137,27	137,02	136,24	135,91	
DIST.PARZIALI TERRENO	2,66	3,05	6,05	6,66	3,96	4,52	2,41	6,58	2,52		
QUOTE PROGETTO			128,22	127,41 127,46	127,56	127,73	127,91	127,96 127,91	128,72	133,72	133,72 133,82
DIST. PARZIALI PROGETTO		11,10	2,76	2,09	4,00	4,00	1,00	2,76	10,00	2,00	

AREE

BONIFICO	0.00 m ²
SCAVO	280.91 m ²
RILEVATO	0.00 m ²
TERRENO VEGETALE	0.00 m

BRADANO - RAMPA 5

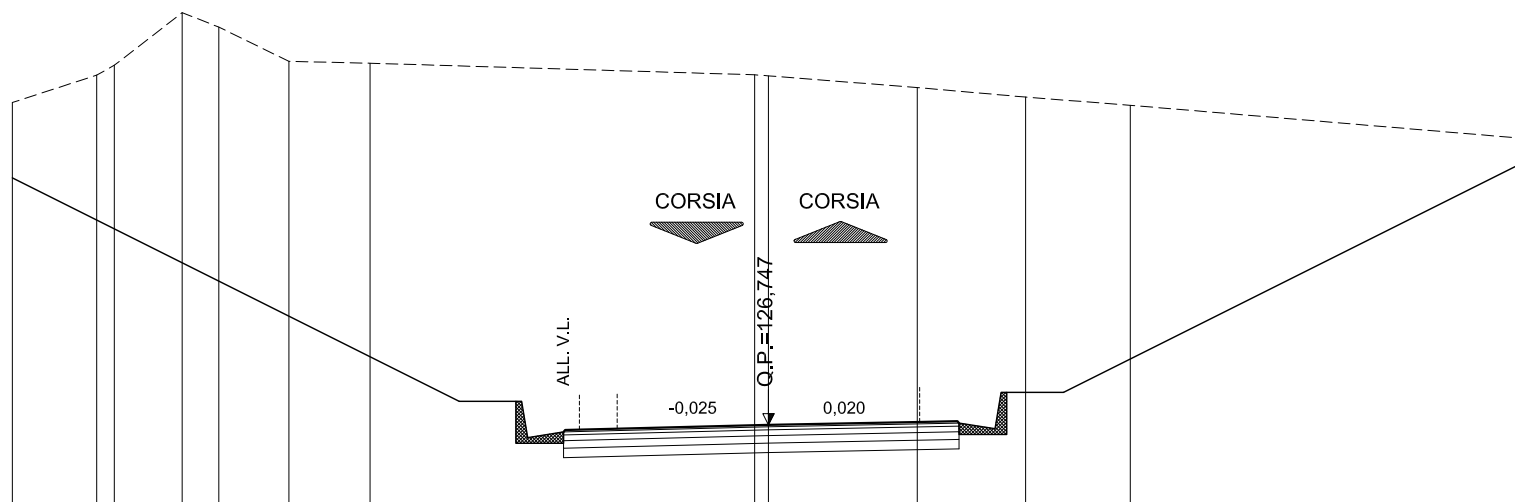
SEZIONE N.: 19

QT. PROGETTO: 126,747

DIST.PROG.: 360,000

SCALA 1:200

QT.RIF. 111,766



QUOTE TERRENO		136,00	136,26	137,65	137,27	136,36	136,31		136,01	135,98	135,67	135,42	135,20		134,32	
DIST.PARZIALI TERRENO			1,79	0,97	1,85	2,15		10,17		3,94	2,87	2,77		10,43		
QUOTE PROGETTO							127,37	126,56	126,61	126,65	126,75	126,83	126,84	126,80	127,61	133,71
DIST. PARZIALI PROGETTO				11,82			2,76	1,38	4,00	4,00	1,00	2,76		12,20		

AREE

BONIFICO	0.00 m ²
SCAVO	225.58 m ²
RILEVATO	0.00 m ²
TERRENO VEGETALE	0.00 m

BRADANO - RAMPA 5

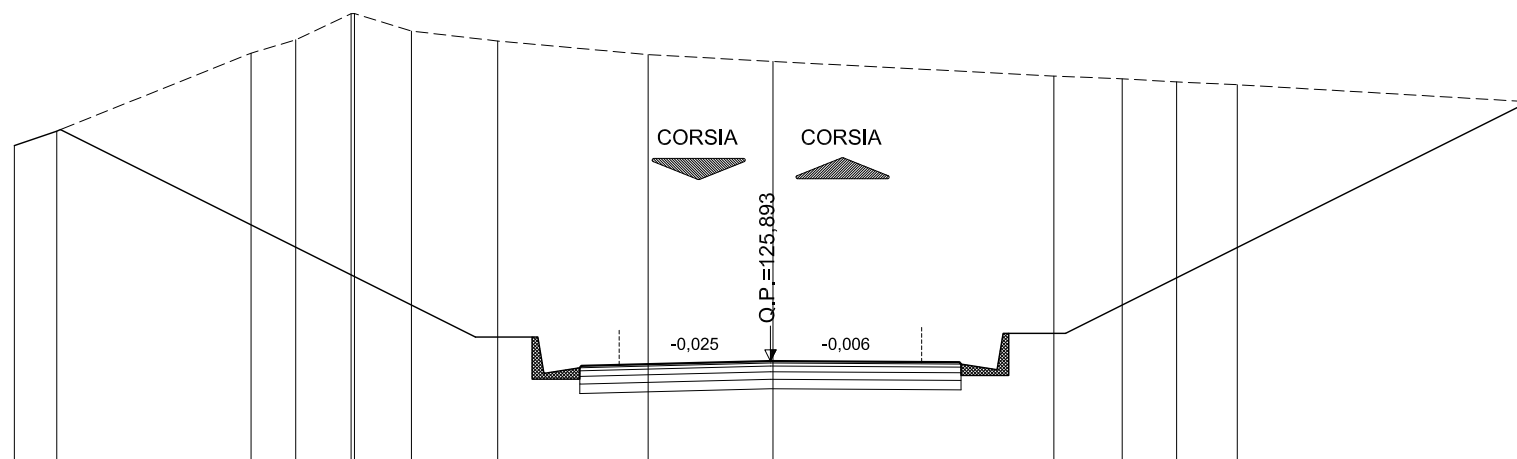
SEZIONE N.: 20

QT. PROGETTO: 125,893

DIST.PROG.: 380,000

SCALA 1:200

QT.RIF. 110,362



QUOTE TERRENO	131,98	134,04	134,39	135,08	135,09	134,62	134,36	134,00	133,82	133,82	133,43	133,36	133,28	133,20	132,76
DIST.PARZIALI TERRENO	5,14	1,18	1,47	1,51	2,29	3,98	3,24	7,43	1,81	1,44	1,60	7,65			
QUOTE PROGETTO	132,02	126,53	125,72	125,77	125,79	125,89	125,87	125,86	125,81	126,63	132,72				
DIST. PARZIALI PROGETTO	10,98	2,76	1,00	4,00	4,00	1,00	2,76	12,20							

AREE

BONIFICO	0.00 m ²
SCAVO	172.99 m ²
RILEVATO	0.00 m ²
TERRENO VEGETALE	0.00 m

BRADANO - RAMPA 5

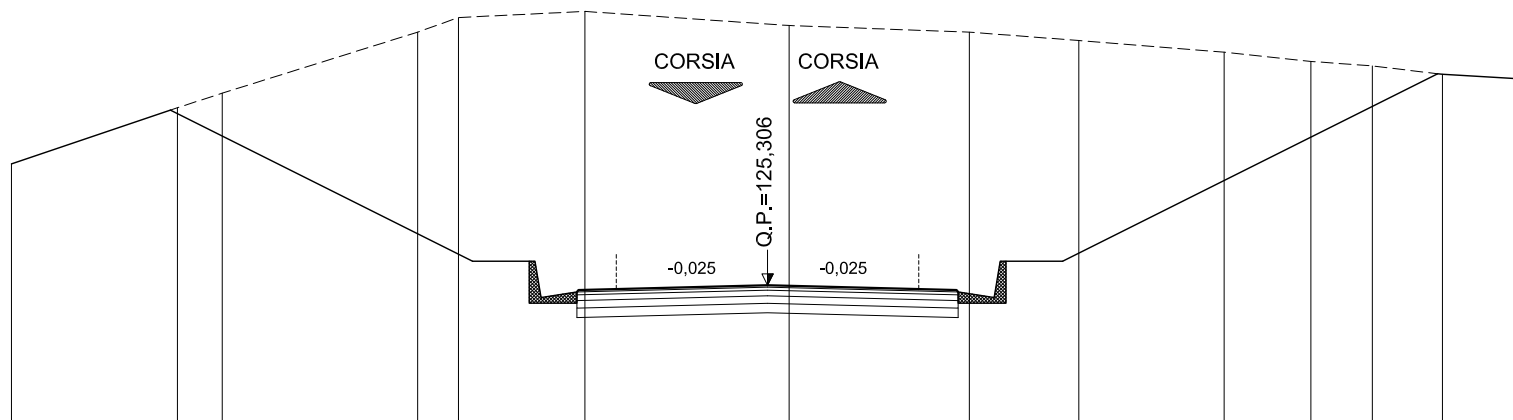
SEZIONE N.: 21

QT. PROGETTO: 125,306

DIST.PROG.: 400,000

SCALA 1:200

QT.RIF. 108,799



QUOTE TERRENO	128,51	130,00	130,39	132,00	132,39	132,55	132,21	132,18	132,00	131,78	131,47	131,23	131,11	130,88	130,76
DIST.PARZIALI TERRENO	4,39	1,19	5,17	1,08	3,34	4,83	0,57	4,77	2,90	3,84	2,29	1,63	1,86	2,15	
QUOTE PROGETTO		129,94		125,94	125,13	125,18	125,21	125,31	125,21	125,18	125,13	125,94		130,90	
DIST. PARZIALI PROGETTO		7,99		2,76	1,00	4,00	4,00	1,00	2,76	9,92					

AREE

BONIFICO	0.00 m ²
SCAVO	126.91 m ²
RILEVATO	0.00 m ²
TERRENO VEGETALE	0.00 m

BRADANO - RAMPA 5

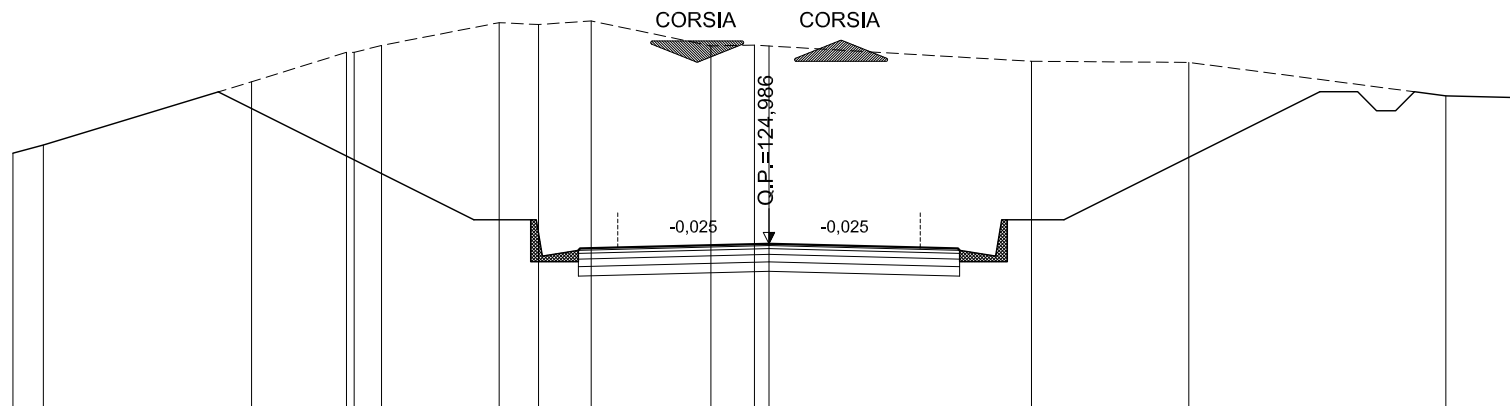
SEZIONE N.: 22

QT. PROGETTO: 124,986

DIST.PROG.: 420,000

SCALA 1:200

QT.RIF. 107,804



QUOTE TERRENO	127,38	127,60		129,27		130,05	130,05	130,23		130,83	130,78	130,88	130,22	130,24	130,22		129,81		129,78		128,90	128,84	
DIST.PARZIALI TERRENO	0,81		5,51		2,51	0,72		3,11		1,04	1,39	3,17	1,15		6,94		4,16		6,80		2,10		
QUOTE PROGETTO				129,00					125,62		124,81	124,86	124,89	124,99		124,89	124,86	124,81		125,62		129,26	
DIST. PARZIALI PROGETTO						6,76				2,76	1,00	4,00	4,00	1,00	2,76		7,28						

AREE

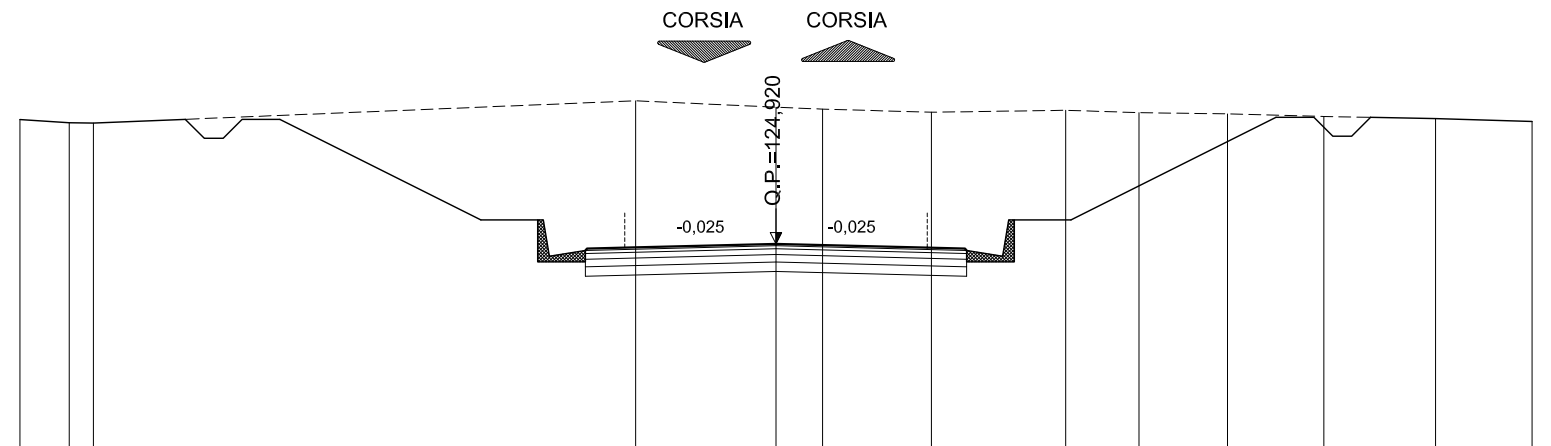
BONIFICO	0.00 m ²
SCAVO	83.21 m ²
RILEVATO	0.00 m ²
TERRENO VEGETALE	0.00 m

BRADANO - RAMPA 5


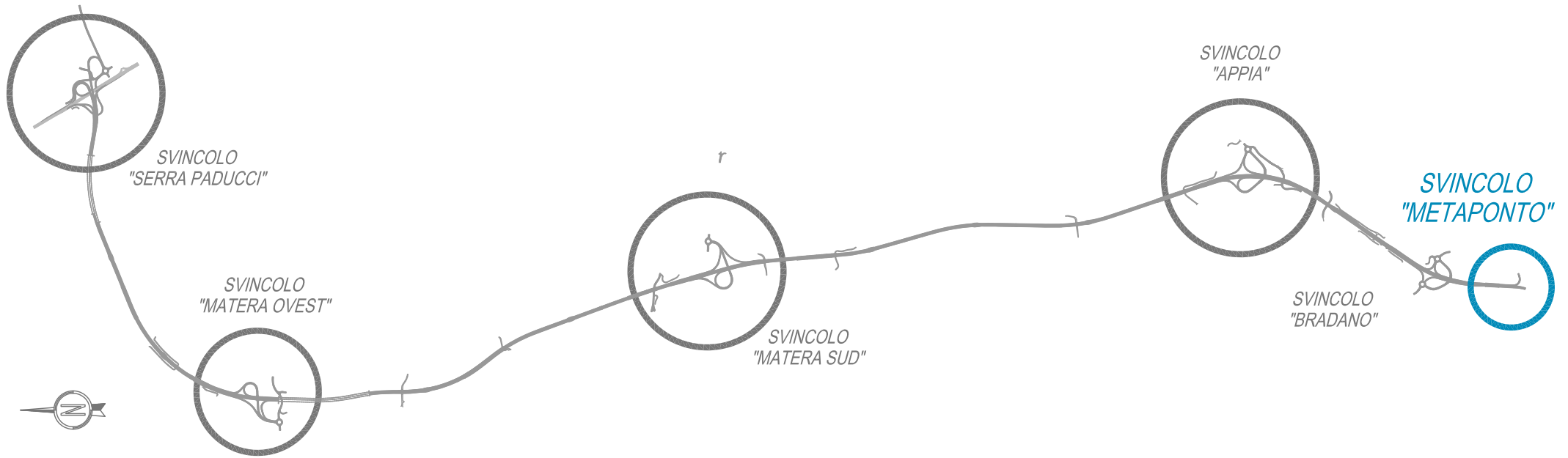
SEZIONE N.: 23
 QT. PROGETTO: 124,920
 DIST.PROG.: 440,000

SCALA 1:200

QT.RIF. 106,684



QUOTE TERRENO	128,21	128,12	128,11		128,70	128,54	128,48	128,40	128,45	128,39	128,36	128,29	128,23	128,16
DIST.PARZIALI TERRENO	1,30	0,64		14,34	3,71	1,23	2,88	3,55	1,93	2,34	2,55	2,96	2,55	
QUOTE PROGETTO				128,31	125,55	124,74	124,80	124,82	124,92	124,82	124,80	124,74	125,55	128,32
DIST. PARZIALI PROGETTO				5,51	2,76	1,00	4,00	4,00	1,00	2,76	5,53			

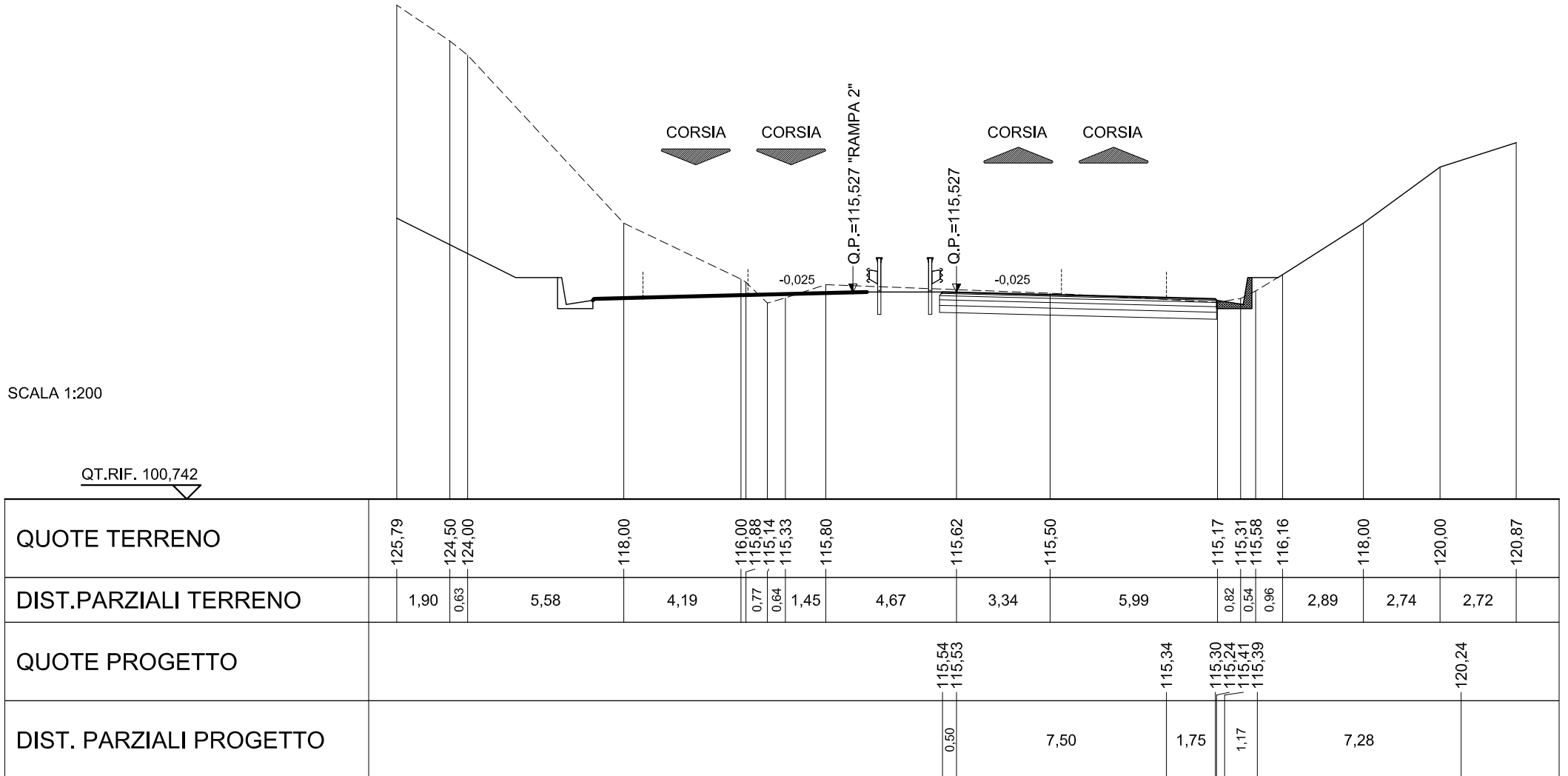


AREE

BONIFICO	0.00 m ²
SCAVO	9.09 m ²
RILEVATO	1.17 m ²
TERRENO VEGETALE	0.00 m

METAPONTO - RAMPA 1

SEZIONE N.: 1
 QT. PROGETTO: 115,527
 DIST.PROG.: 0,000



AREE

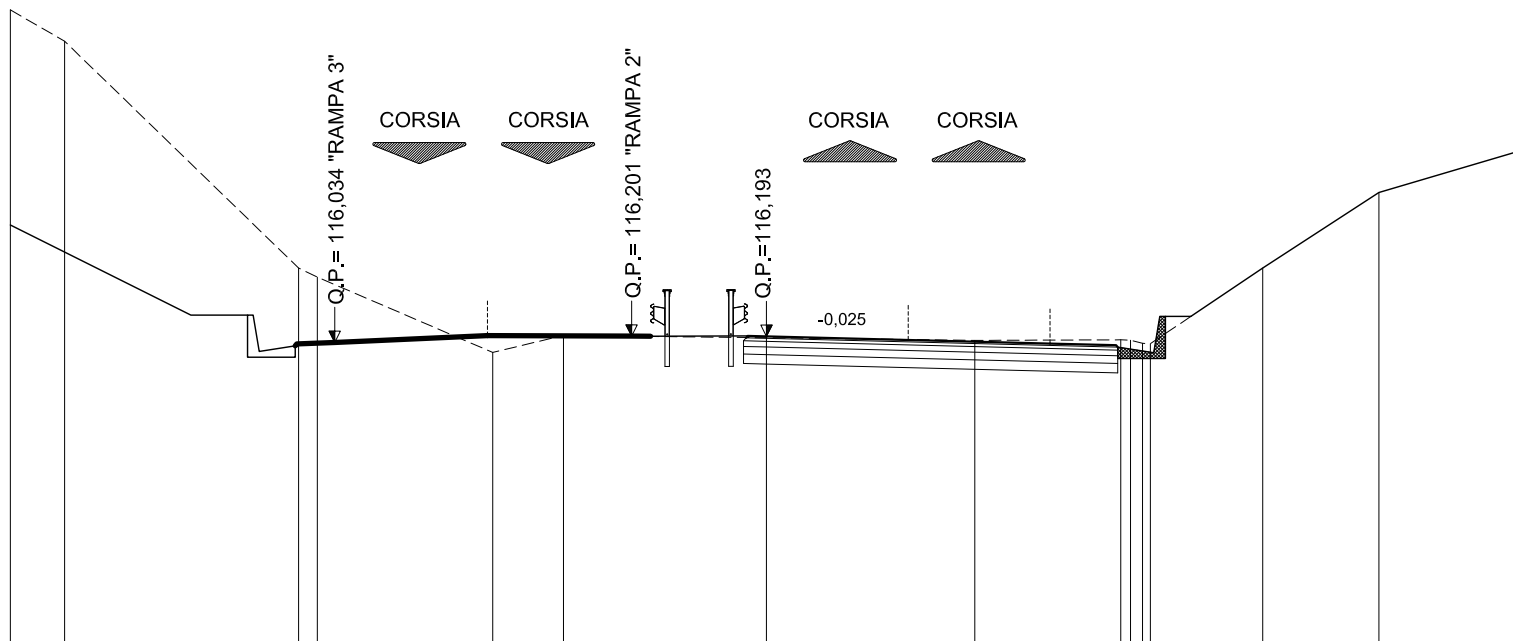
BONIFICO	0.00 m ²
SCAVO	9.41 m ²
RILEVATO	1.23 m ²
TERRENO VEGETALE	0.00 m

METAPONTO - RAMPA 1

SEZIONE N.: 2

QT. PROGETTO: 116,193

DIST.PROG.: 20,000



SCALA 1:200

QT.RIF. 100,630

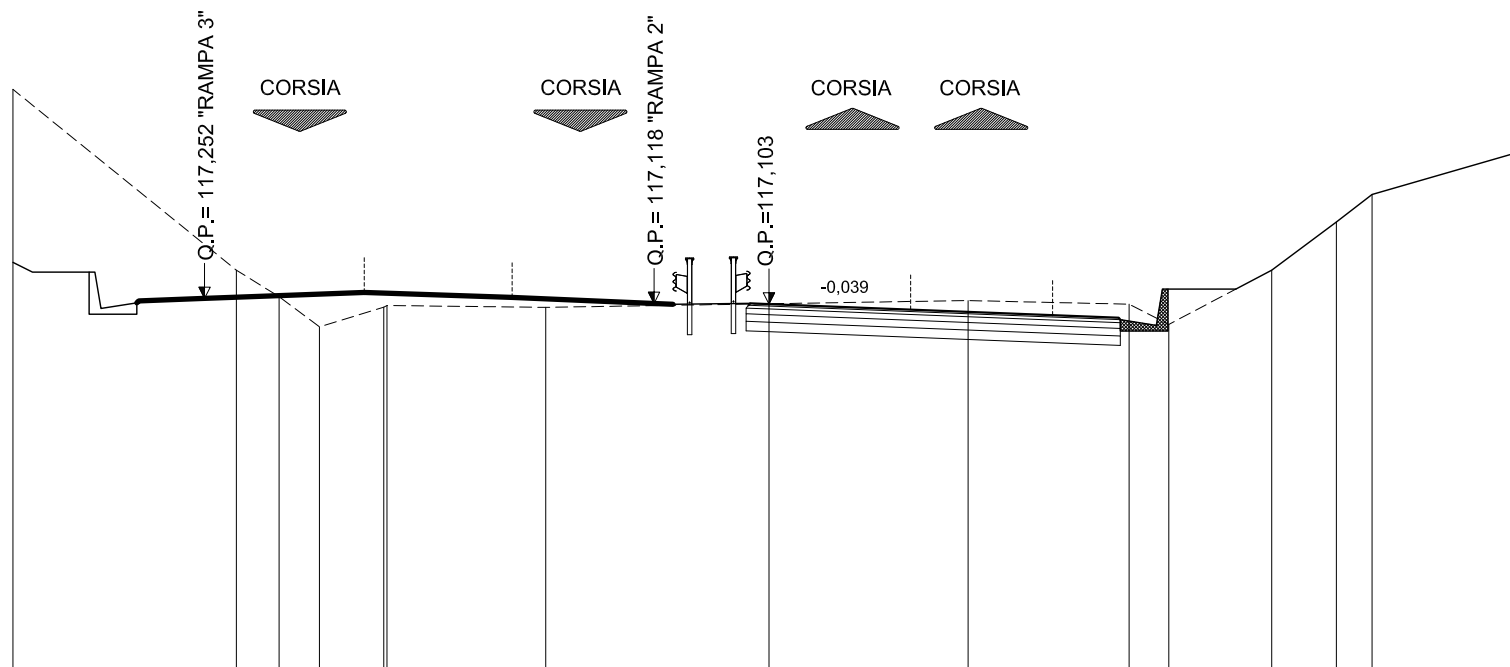
QUOTE TERRENO	124,00	118,00	117,76	115,77	116,22	116,16	116,09	116,10	116,09	116,01	116,00	118,00	120,00	121,12
DIST.PARZIALI TERRENO	6,19	0,49	4,64	1,87	5,37	5,51	3,86	2,97	3,07	3,80				
QUOTE PROGETTO						116,21	116,19	116,01	115,96	115,91	116,72			120,69
DIST. PARZIALI PROGETTO						0,50	7,50	1,75	2,76	7,95				

AREE

BONIFICO	0.00 m ²
SCAVO	11.02 m ²
RILEVATO	1.66 m ²
TERRENO VEGETALE	0.00 m

METAPONTO - RAMPA 1

SEZIONE N.: 3
 QT. PROGETTO: 117,103
 DIST.PROG.: 40,000



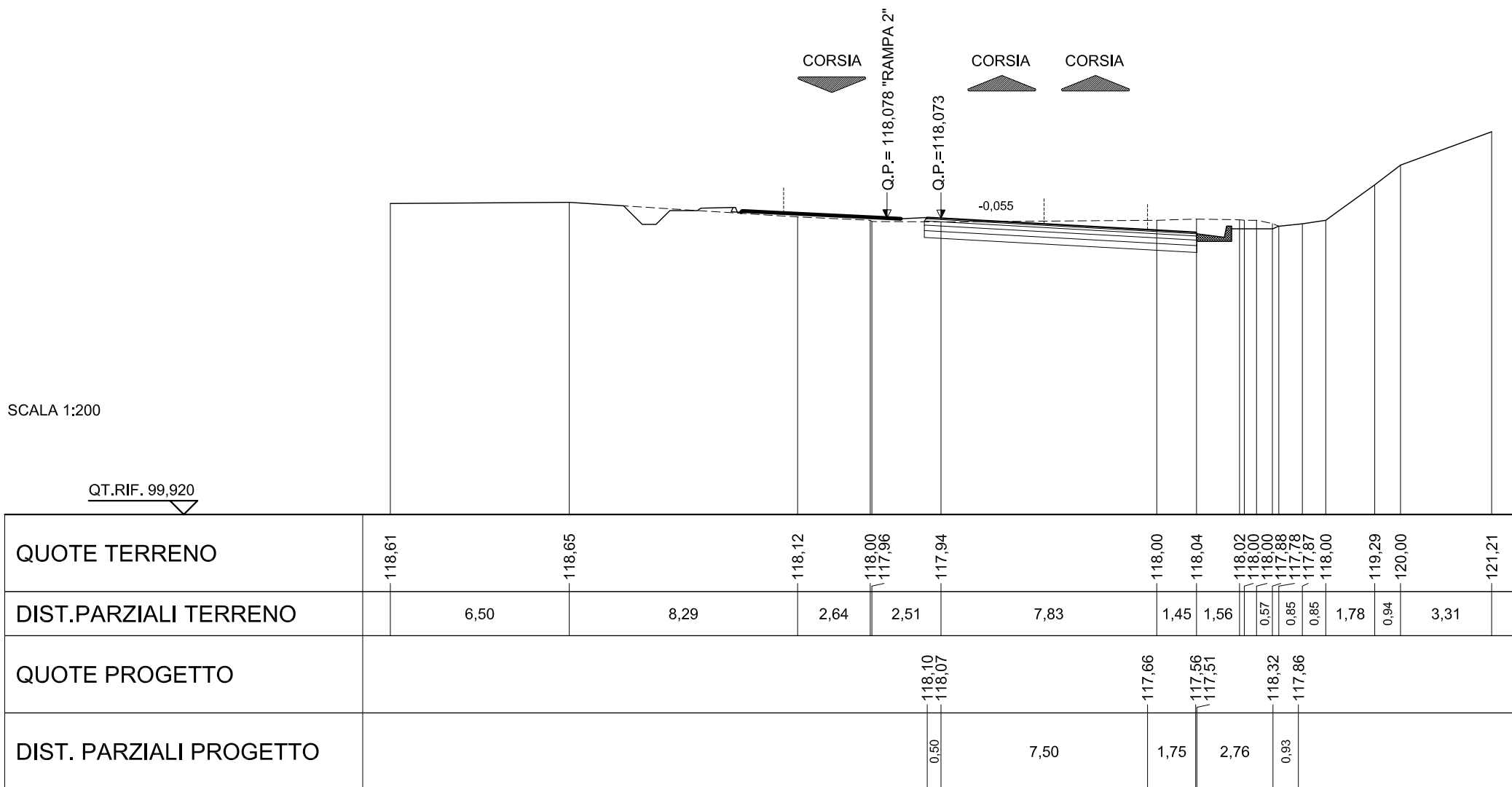
QUOTE TERRENO	122,78		118,00	117,30	116,50	117,02 117,07	117,02		117,11	117,20	117,10	116,57	118,00	119,28	120,00	121,17
DIST.PARZIALI TERRENO		5,91	1,13	1,07	1,70	4,20		5,90		5,27	4,26	1,05	2,72	1,71	0,94	4,05
QUOTE PROGETTO									117,12 117,10		116,81	116,74 116,69	117,50 117,43			
DIST. PARZIALI PROGETTO									0,50	7,50	1,75	2,76				

AREE

BONIFICO	0.00 m ²
SCAVO	10.58 m ²
RILEVATO	0.27 m ²
TERRENO VEGETALE	0.00 m

METAPONTO - RAMPA 1

SEZIONE N.: 4
 QT. PROGETTO: 118,073
 DIST.PROG.: 60,000

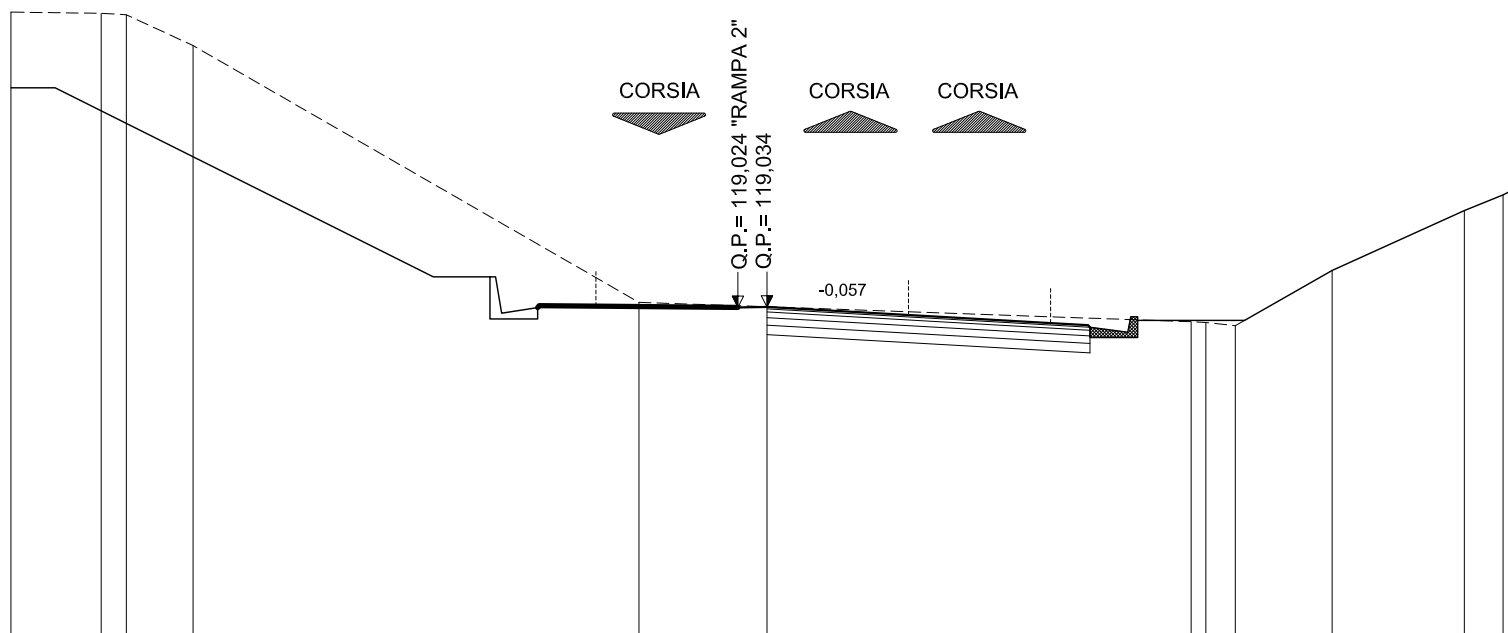


AREE

BONIFICO	0.00 m ²
SCAVO	7.70 m ²
RILEVATO	0.12 m ²
TERRENO VEGETALE	0.00 m

METAPONTO - RAMPA 1

SEZIONE N.: 5
 QT. PROGETTO: 119,034
 DIST.PROG.: 80,000



SCALA 1:200

QT.RIF. 102,905

QUOTE TERRENO	126,83	126,80	126,76	125,95	119,16	119,04	118,64	118,62	118,54	120,00	121,58	122,00	122,26
DIST.PARZIALI TERRENO	2,39	0,66	1,77	11,79	3,39	11,22	0,78	2,56	3,50	1,02	0,53		
QUOTE PROGETTO						119,06 119,03	118,61	118,51 118,46	119,27 118,84				
DIST. PARZIALI PROGETTO						0,50	7,50	1,75	2,76	0,86			

AREE

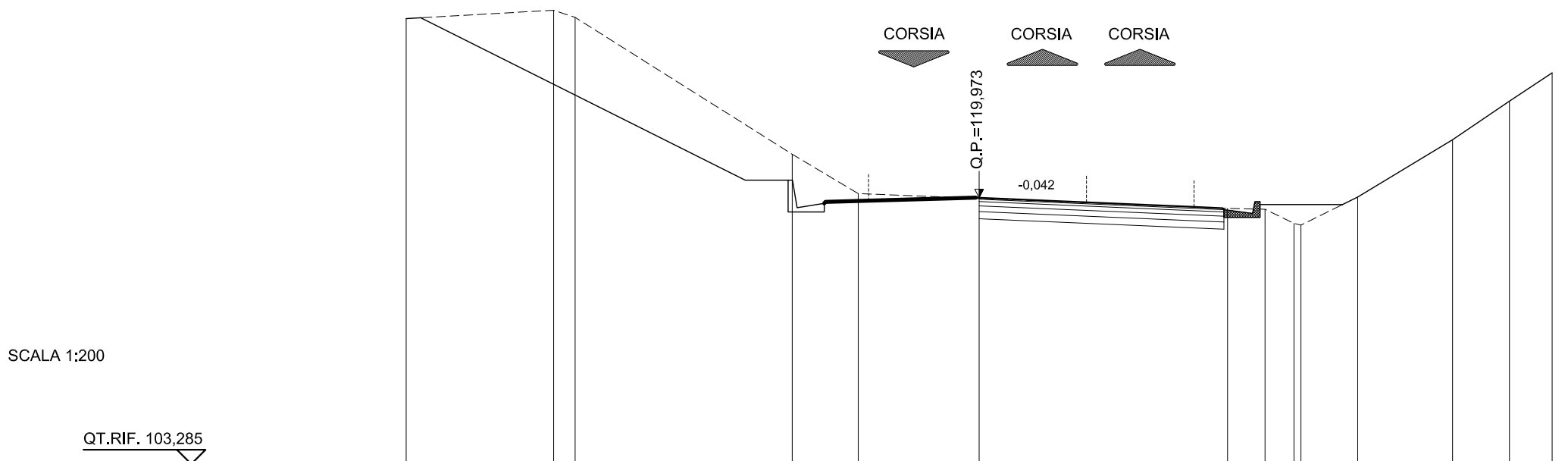
BONIFICO	0.00 m ²
SCAVO	6.79 m ²
RILEVATO	1.13 m ²
TERRENO VEGETALE	0.00 m

METAPONTO - RAMPA 1

SEZIONE N.: 6

QT. PROGETTO: 119,973

DIST.PROG.: 100,000



SCALA 1:200

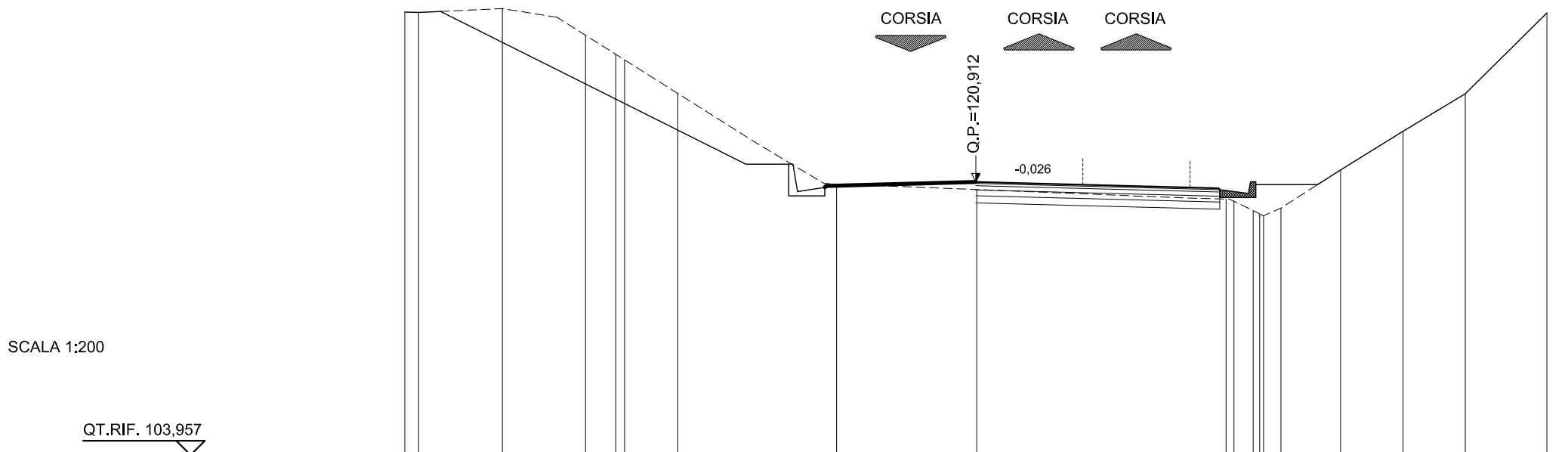
QUOTE TERRENO	126,22	126,52	126,27		121,49	120,12	119,95		119,60	119,57	119,08	119,02	120,00	122,00	123,34	124,33
DIST.PARZIALI TERRENO	5,15	0,75	7,58		2,30	4,22		8,67	1,31	1,01	1,98	3,31	1,99	1,49		
QUOTE PROGETTO							119,98	119,97		119,66	119,58	119,53	120,34	119,88		
DIST. PARZIALI PROGETTO								7,50	1,75	2,76	0,92					

AREE

BONIFICO	0.00 m ²
SCAVO	3.53 m ²
RILEVATO	1.66 m ²
TERRENO VEGETALE	0.00 m


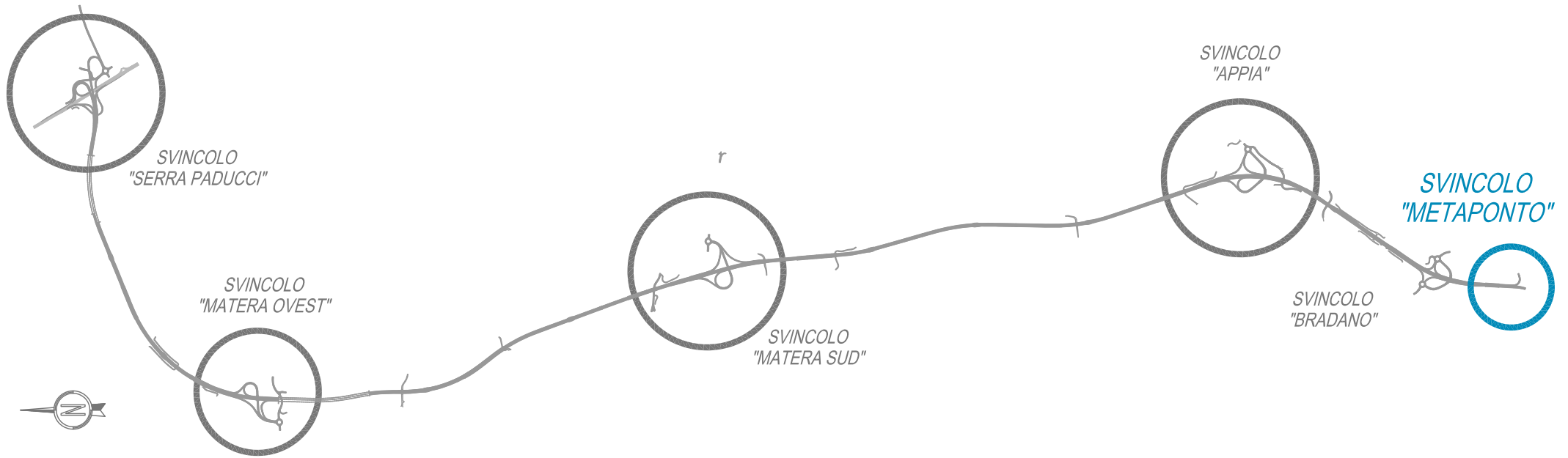
METAPONTO - RAMPA 1

SEZIONE N.: 7
 QT. PROGETTO: 120,912
 DIST.PROG.: 120,000



SCALA 1:200

QUOTE TERRENO	126,86 126,85	126,98	126,52	126,08 126,00	126,39	125,43	125,05 125,05	125,13 123,86 120,00 119,79 119,73 120,00	121,33	122,69	124,00	126,83		
DIST.PARZIALI TERRENO	0,49	2,93	2,91	1,06	1,86	5,56	4,88	8,73	0,67	0,61	2,09	2,19	2,18	2,86
QUOTE PROGETTO							120,91	120,72	120,67 120,62	121,43 121,19				
DIST. PARZIALI PROGETTO							7,50	1,75	2,76	0,49				

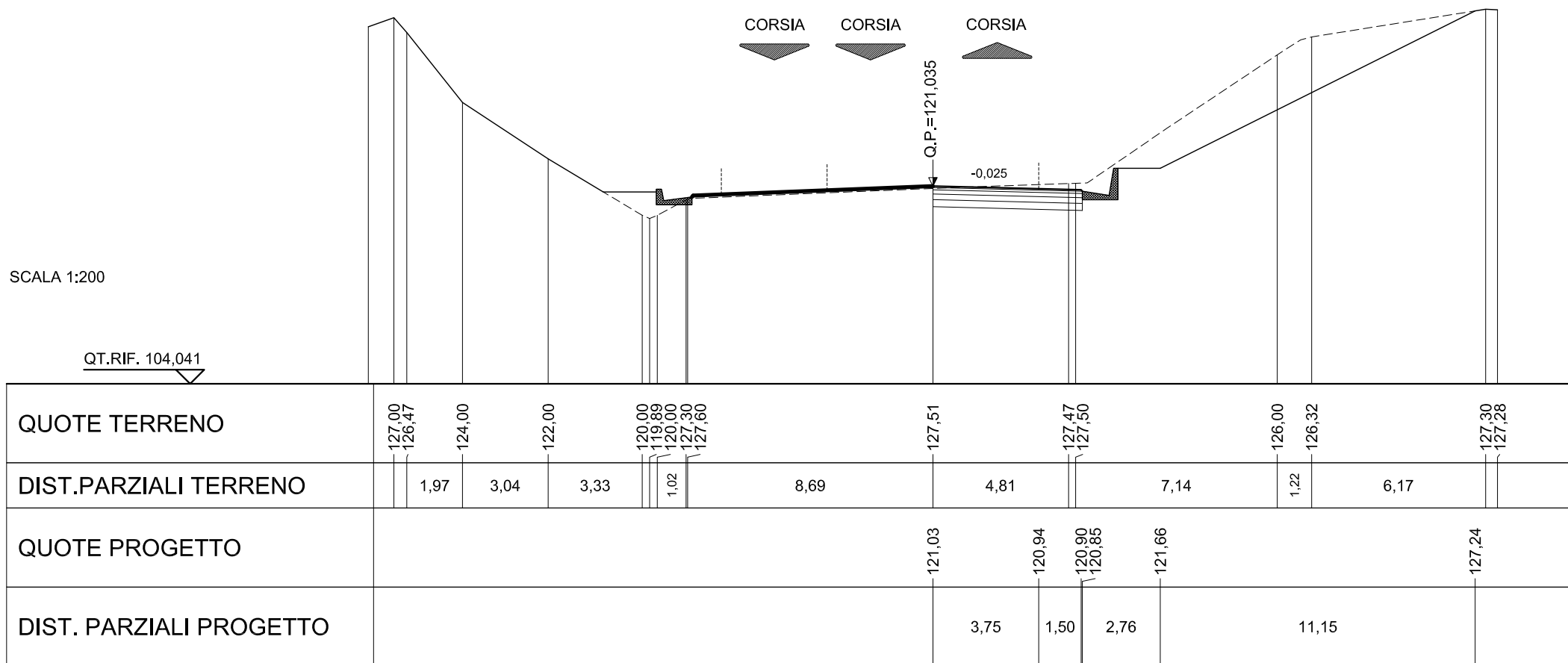


AREE

BONIFICO	0.00 m ²
SCAVO	22.44 m ²
RILEVATO	0.00 m ²
TERRENO VEGETALE	0.00 m

METAPONTO - RAMPA 2

SEZIONE N.: 1
 QT. PROGETTO: 121,035
 DIST.PROG.: 0,000

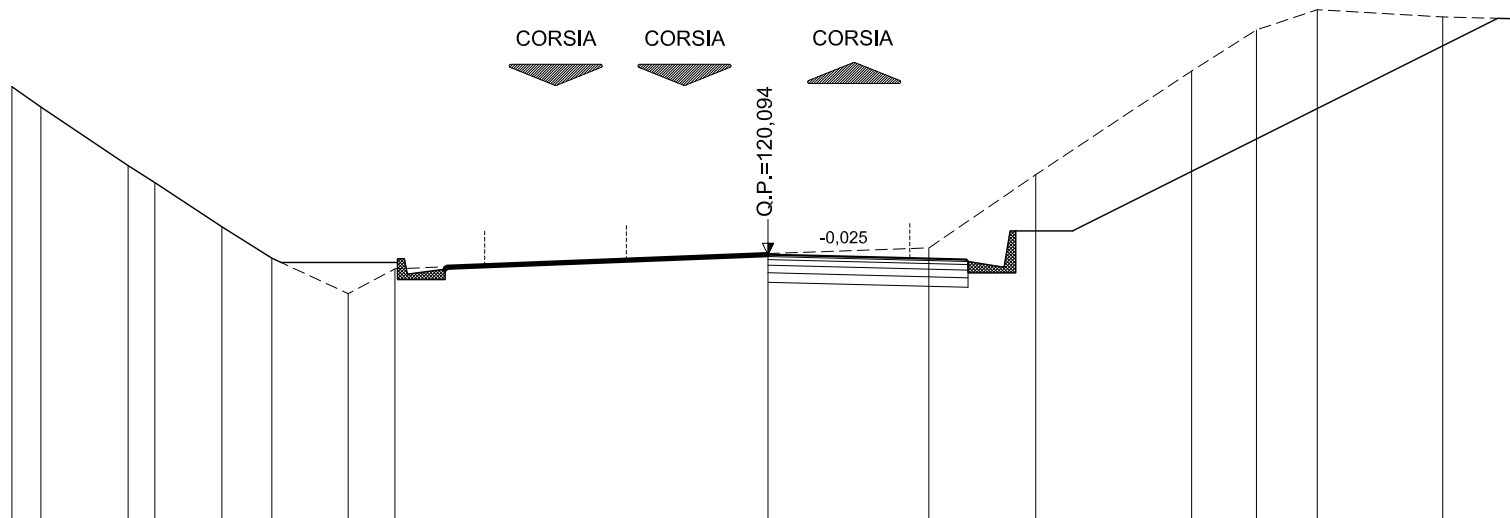


AREE

BONIFICO	0.00 m ²
SCAVO	33.85 m ²
RILEVATO	0.00 m ²
TERRENO VEGETALE	0.00 m

METAPONTO - RAMPA 2

SEZIONE N.: 2
 QT. PROGETTO: 120,094
 DIST.PROG.: 20,000



SCALA 1:200

QT.RIF. 103,084

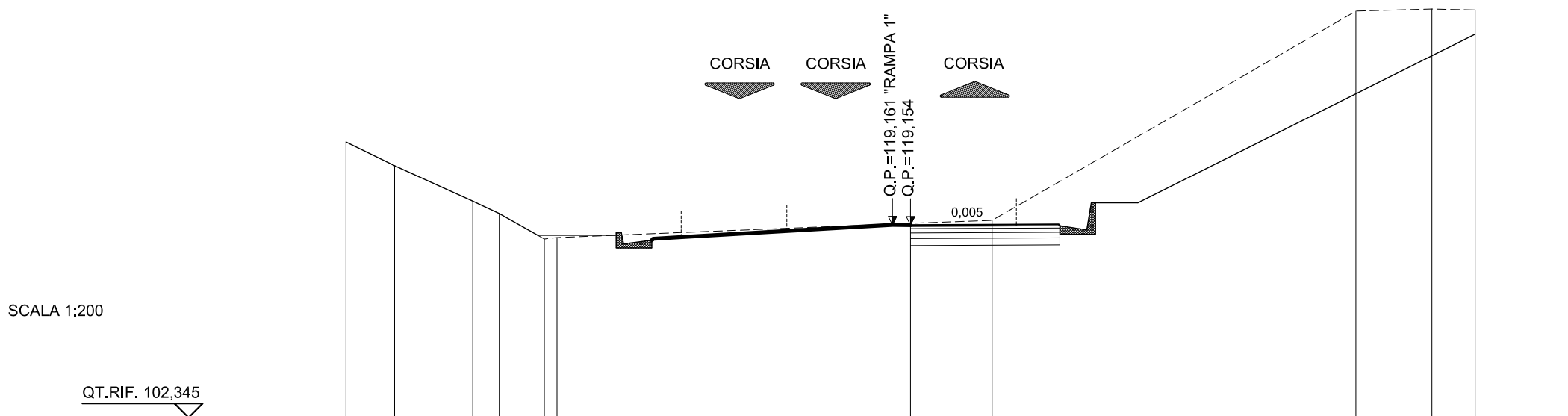
QUOTE TERRENO	122,45	122,00	120,83	120,00	119,06	119,72	120,12	120,27	122,21	124,95	126,04	126,57	126,38	126,33
DIST.PARZIALI TERRENO	0,71	1,77	1,32	2,02	1,24	9,87	4,26	2,83	4,12	1,71	1,61	3,32	2,15	
QUOTE PROGETTO								120,00	119,96	119,91	120,72			126,35
DIST. PARZIALI PROGETTO								1,50	2,76		11,24			

AREE

BONIFICO	0.00 m ²
SCAVO	42.11 m ²
RILEVATO	0.00 m ²
TERRENO VEGETALE	0.00 m

METAPONTO - RAMPA 2

SEZIONE N.: 3
 QT. PROGETTO: 119,154
 DIST.PROG.: 40,000



QUOTE TERRENO	121,25	120,00	119,56	118,66	118,71	119,21	119,32	126,73	126,80	126,77	
DIST.PARZIALI TERRENO	2,77	0,94	1,60		12,53	2,89	12,89	2,69	1,53		
QUOTE PROGETTO						119,15	119,17	119,18	119,13	119,94	125,91
DIST. PARZIALI PROGETTO						3,75	1,50	2,76	11,95		

AREE

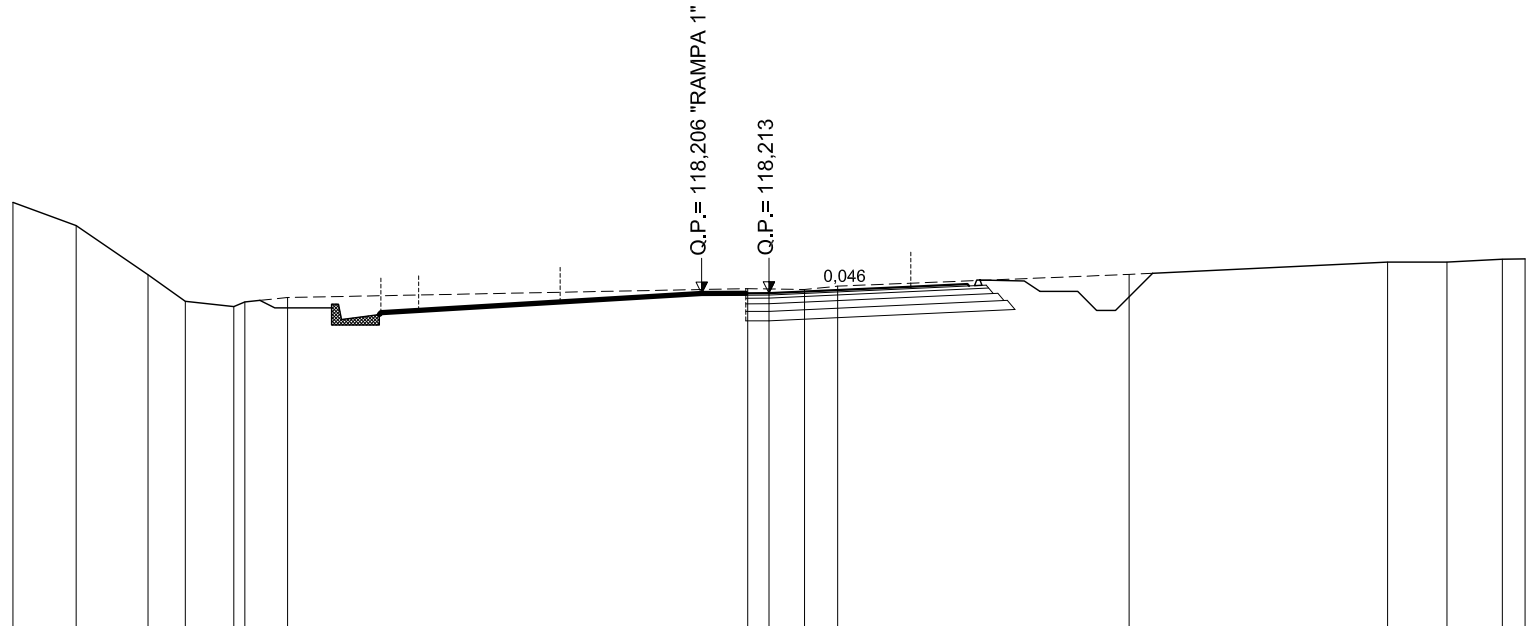
BONIFICO	0.00 m ²
SCAVO	8.62 m ²
RILEVATO	0.00 m ²
TERRENO VEGETALE	1.67 m

METAPONTO - RAMPA 2

SEZIONE N.: 4
 QT. PROGETTO: 118,213
 DIST.PROG.: 60,000

SCALA 1:200

QT.RIF. 99,366



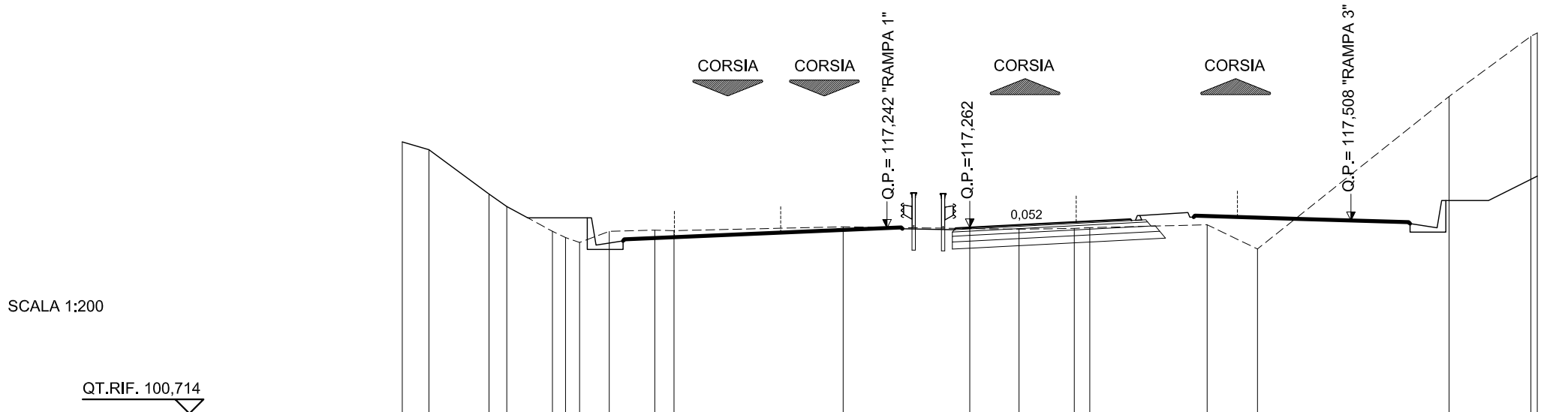
QUOTE TERRENO	120,61	120,00	118,70	118,00	117,86	117,98	118,10		118,33	118,33	118,31	118,40		118,71		119,03	119,04	119,11	119,12
DIST.PARZIALI TERRENO	1,68	1,90	0,99	1,28	0,12	1,13		12,17	0,56	0,94	0,88		7,71		6,84	1,57	1,47	0,60	
QUOTE PROGETTO									118,19	118,21			118,39	118,45	118,41	119,22	118,69		
DIST. PARZIALI PROGETTO									0,50		3,75		1,50	2,76		1,05			

AREE

BONIFICO	0.00 m ²
SCAVO	5.19 m ²
RILEVATO	1.28 m ²
TERRENO VEGETALE	0.00 m

METAPONTO - RAMPA 2

SEZIONE N.: 5
 QT. PROGETTO: 117,262
 DIST.PROG.: 80,000



SCALA 1:200

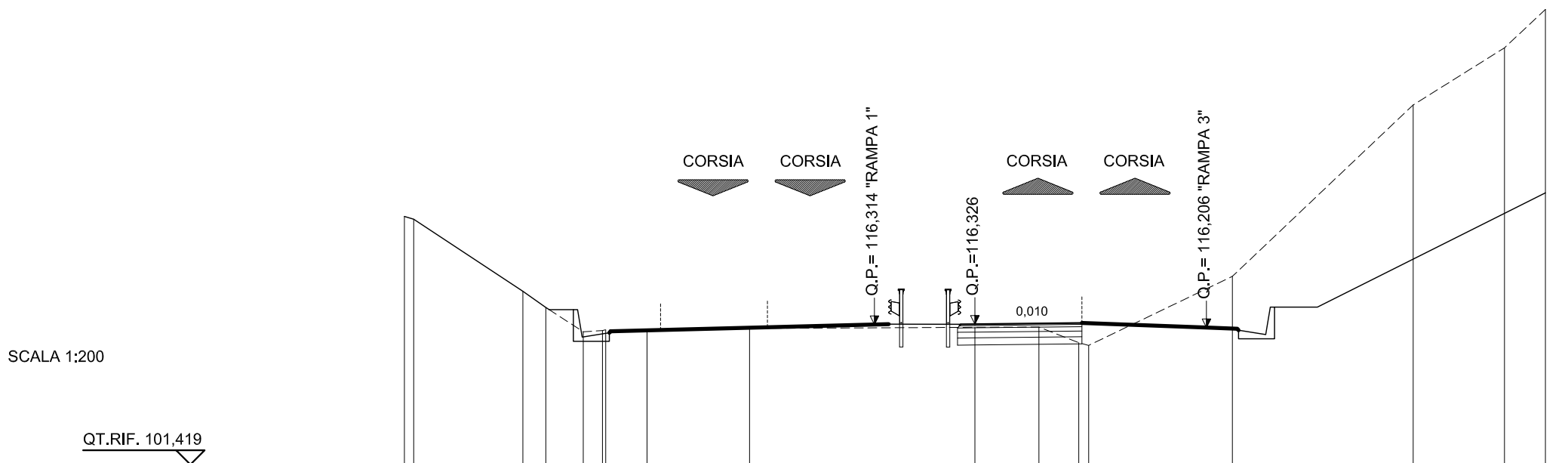
QUOTE TERRENO	120,28	120,00	118,44	118,00	117,13	116,91	116,73	117,12	117,17	117,15	117,29	117,22	117,20	117,23	117,25	117,36	116,50	121,88	124,00	124,12
DIST.PARZIALI TERRENO	0,94	2,11	0,63	1,61	0,49	1,05	1,60	0,68	5,96	4,46	1,73	1,95	0,54	4,14	1,77	6,75	2,89			
QUOTE PROGETTO											117,24	117,26		117,46		117,55	117,51	117,68	117,67	
DIST. PARZIALI PROGETTO											0,50	3,75	1,91	0,55						

AREE


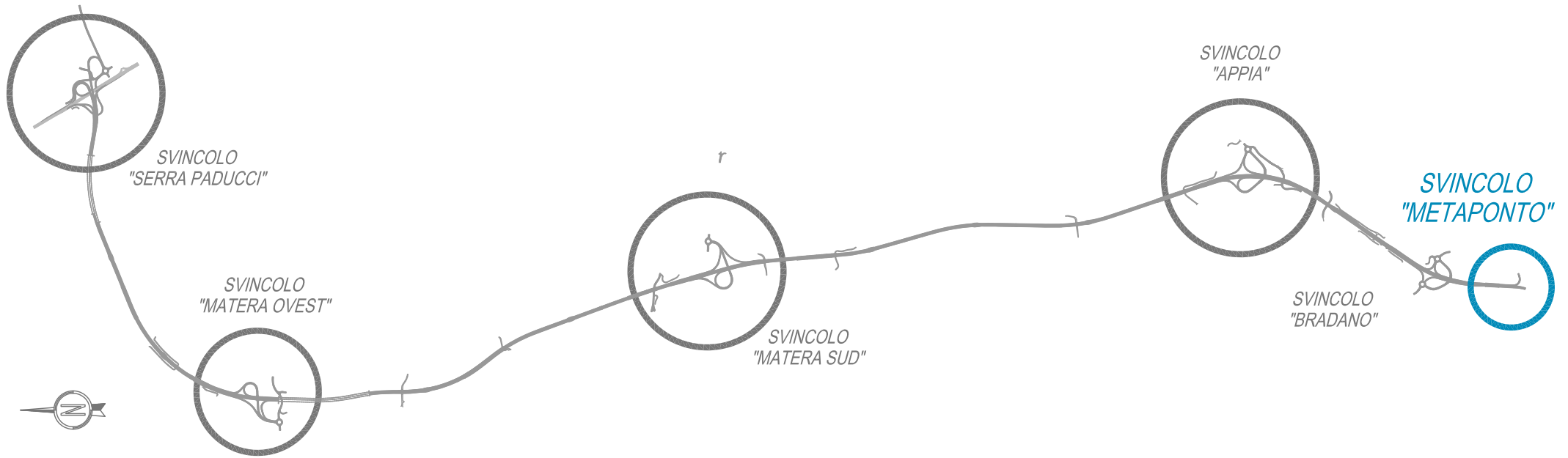
BONIFICO	0.00 m ²
SCAVO	2.91 m ²
RILEVATO	0.85 m ²
TERRENO VEGETALE	0.00 m

METAPONTO - RAMPA 2

SEZIONE N.: 6
 QT. PROGETTO: 116,326
 DIST.PROG.: 100,000



QUOTE TERRENO	120,10	120,00	117,48	116,91	116,06	116,10	116,13	116,13	116,18	116,21	116,22	115,68	115,58	118,00	124,00	126,00	127,35
DIST. PARZIALI TERRENO		3,83	0,80	1,31	0,67	1,45	3,59	7,90	2,24	1,40	5,04	6,33	3,20	1,44			
QUOTE PROGETTO										116,32	116,33	116,37	116,37				
DIST. PARZIALI PROGETTO										0,50	3,75						

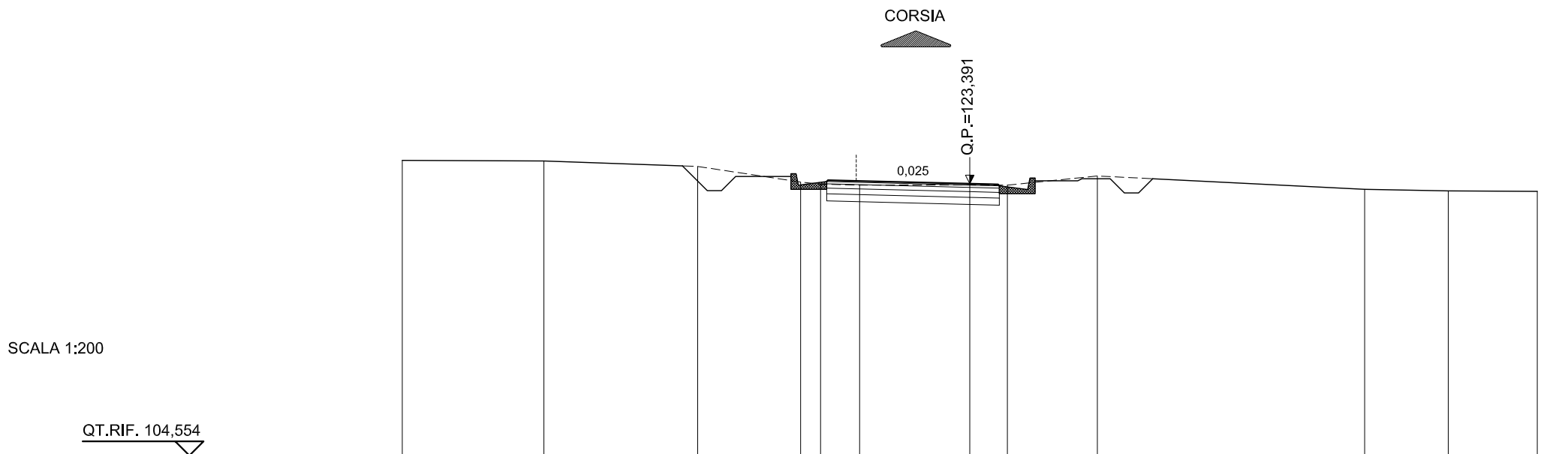


AREE

BONIFICO	0.00 m ²
SCAVO	6.83 m ²
RILEVATO	0.00 m ²
TERRENO VEGETALE	0.00 m

METAPONTO - RAMPA 3

SEZIONE N.: 1
 QT. PROGETTO: 123,391
 DIST.PROG.: 0,000



SCALA 1:200

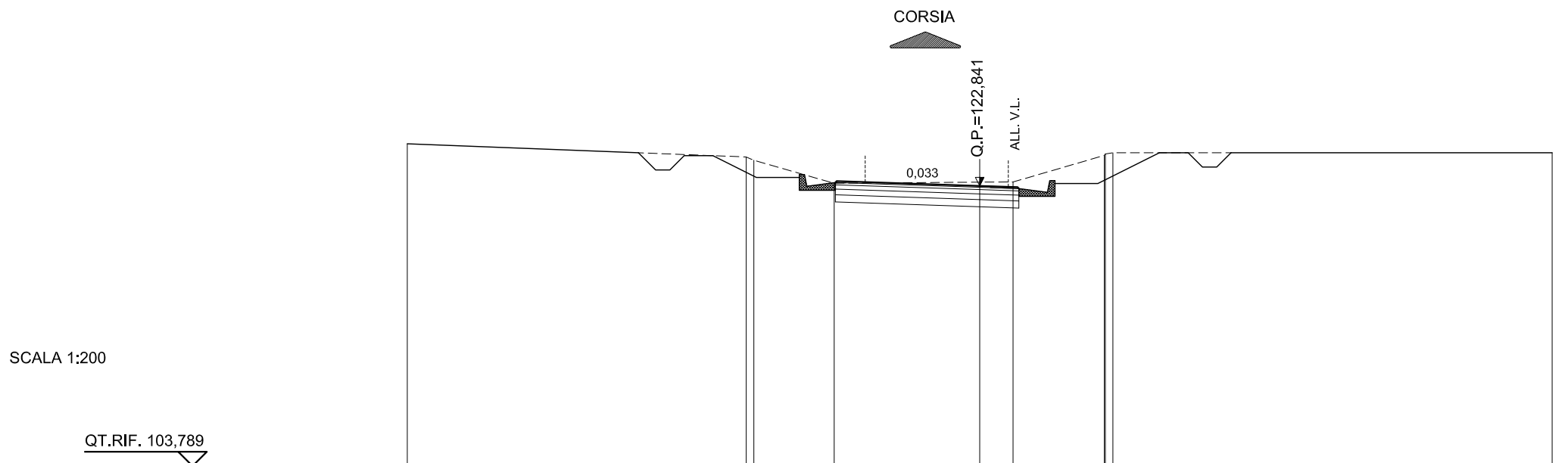
QUOTE TERRENO	124,21	124,19	124,00	123,45	123,38	123,34	123,35	123,34	123,66	123,19	123,14	123,12
DIST.PARZIALI TERRENO	4,99	5,42	3,63	0,70	1,38	3,88	1,33	3,17	9,42	2,94	3,14	
QUOTE PROGETTO				123,48	123,60	123,63	123,49	123,39	123,37	123,30	123,41	
DIST. PARZIALI PROGETTO				1,17	0,83	4,00	1,00	0,85				

AREE

BONIFICO	0.00 m ²
SCAVO	11.36 m ²
RILEVATO	0.00 m ²
TERRENO VEGETALE	0.00 m

METAPONTO - RAMPA 3

SEZIONE N.: 2
 QT. PROGETTO: 122,841
 DIST.PROG.: 20,000



QUOTE TERRENO	124,31	123,85 123,74	122,93	122,97	122,98	123,91 123,96 124,00	124,00
DIST.PARZIALI TERRENO	11,84	2,81	5,09	1,17	3,19	15,35	
QUOTE PROGETTO		123,27 123,09	123,11 122,97	122,84	122,80 122,75		
DIST. PARZIALI PROGETTO		1,17 0,83	4,00	1,32			

AREE

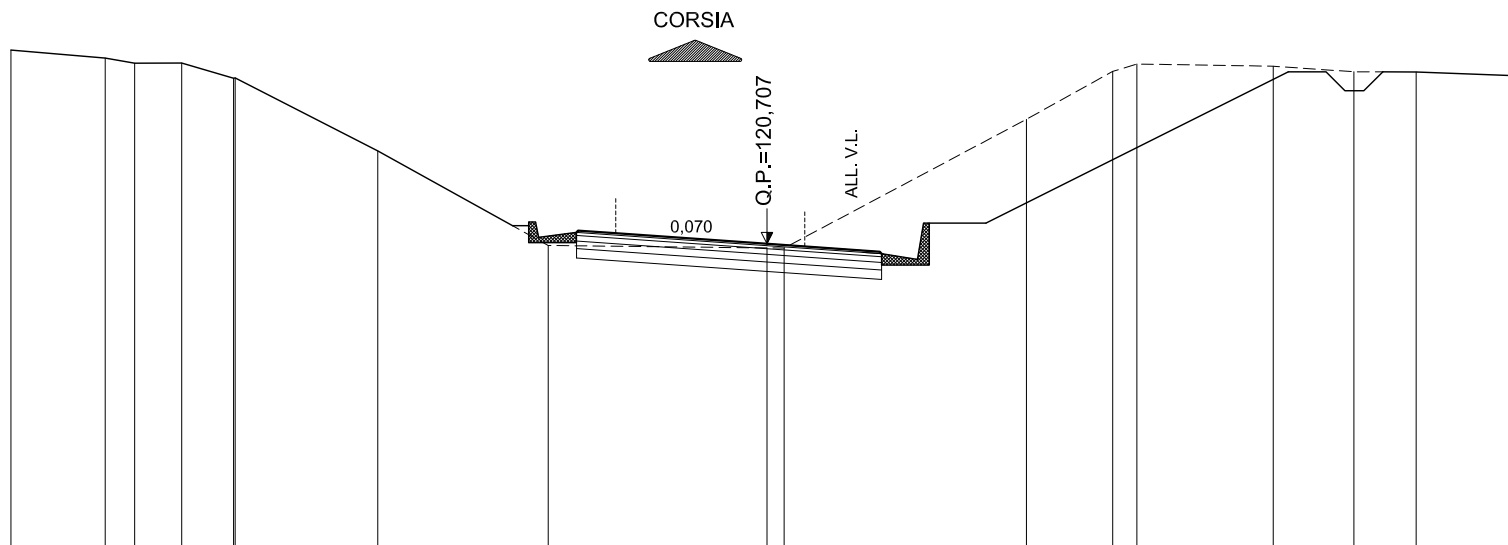
BONIFICO	0.00 m ²
SCAVO	27.39 m ²
RILEVATO	0.00 m ²
TERRENO VEGETALE	0.00 m

METAPONTO - RAMPA 3

SEZIONE N.: 4
 QT. PROGETTO: 120,707
 DIST.PROG.: 60,000

SCALA 1:200

QT.RIF. 103,378



QUOTE TERRENO	125,83	125,62	125,48	125,49	125,09	125,09	123,16	120,66	120,60	120,59	124,00	125,27	125,46	125,40	125,26	125,25	125,15
DIST.PARZIALI TERRENO	2,49	0,78	1,24	1,37	3,77		4,51	5,79		6,41	2,28	0,64	3,61	2,13	1,65	2,83	
QUOTE PROGETTO								121,11	120,71	120,50	121,26			125,36			
DIST. PARZIALI PROGETTO								1,17	2,99	2,76		8,21					

AREE

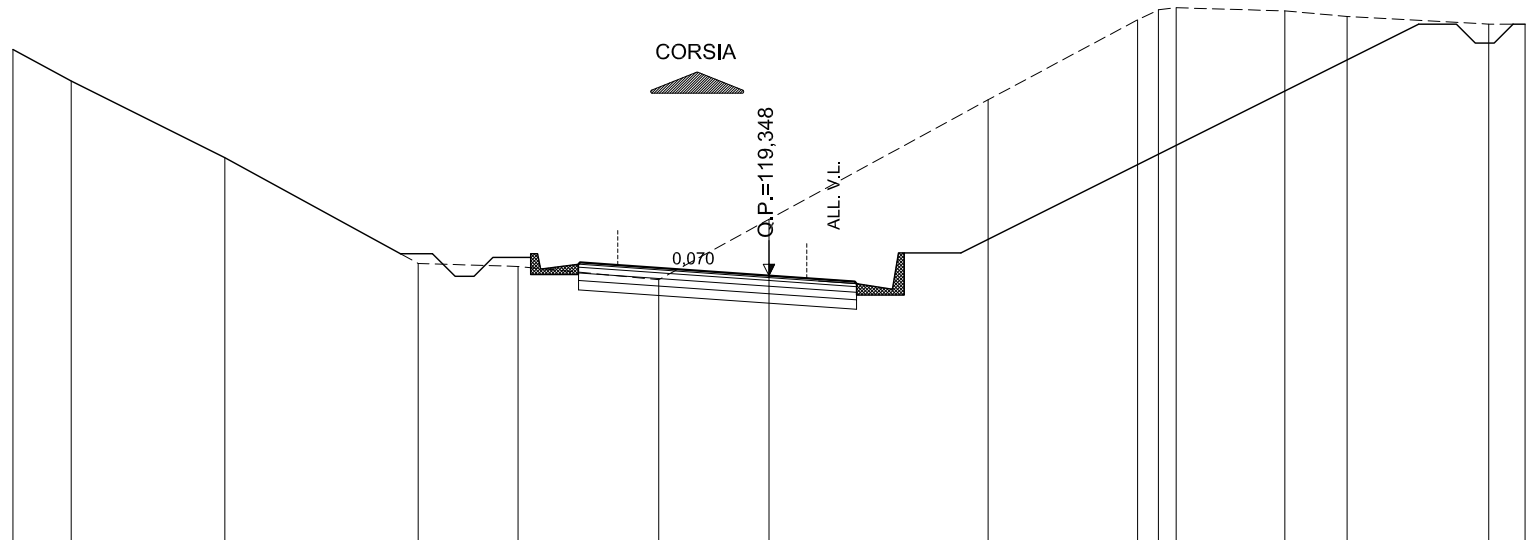
BONIFICO	0.00 m ²
SCAVO	56.60 m ²
RILEVATO	0.46 m ²
TERRENO VEGETALE	0.00 m

METAPONTO - RAMPA 3

SEZIONE N.: 5
 QT. PROGETTO: 119,348
 DIST.PROG.: 80,000

SCALA 1:200

QT.RIF. 103,045



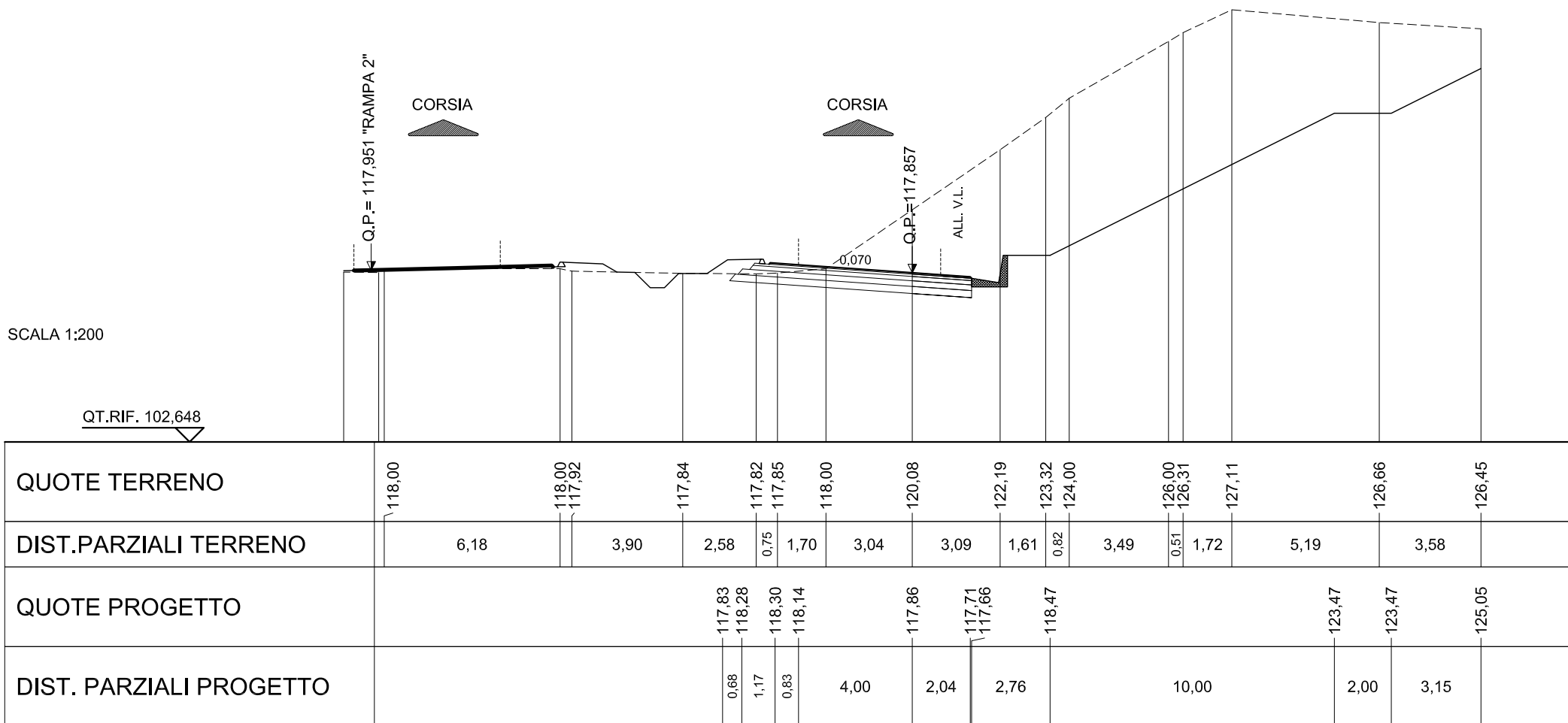
QUOTE TERRENO	125,33	124,49	122,47	119,67	119,59	119,24	120,84	124,00	126,11	126,38	126,43	126,35	126,20	126,00	126,00
DIST.PARZIALI TERRENO	1,54	4,06	5,12	2,64	3,72	2,92	5,80	3,95	0,55	2,88	1,65	3,75	0,96		
QUOTE PROGETTO					119,56	119,77	119,79	119,63	119,35	119,19	119,14	119,95		126,09	
DIST. PARZIALI PROGETTO					1,17	0,83	4,00	2,27	2,76	12,29					

AREE

BONIFICO	0.00 m ²
SCAVO	93.68 m ²
RILEVATO	0.00 m ²
TERRENO VEGETALE	2.04 m

METAPONTO - RAMPA 3

SEZIONE N.: 6
 QT. PROGETTO: 117,857
 DIST.PROG.: 100,000



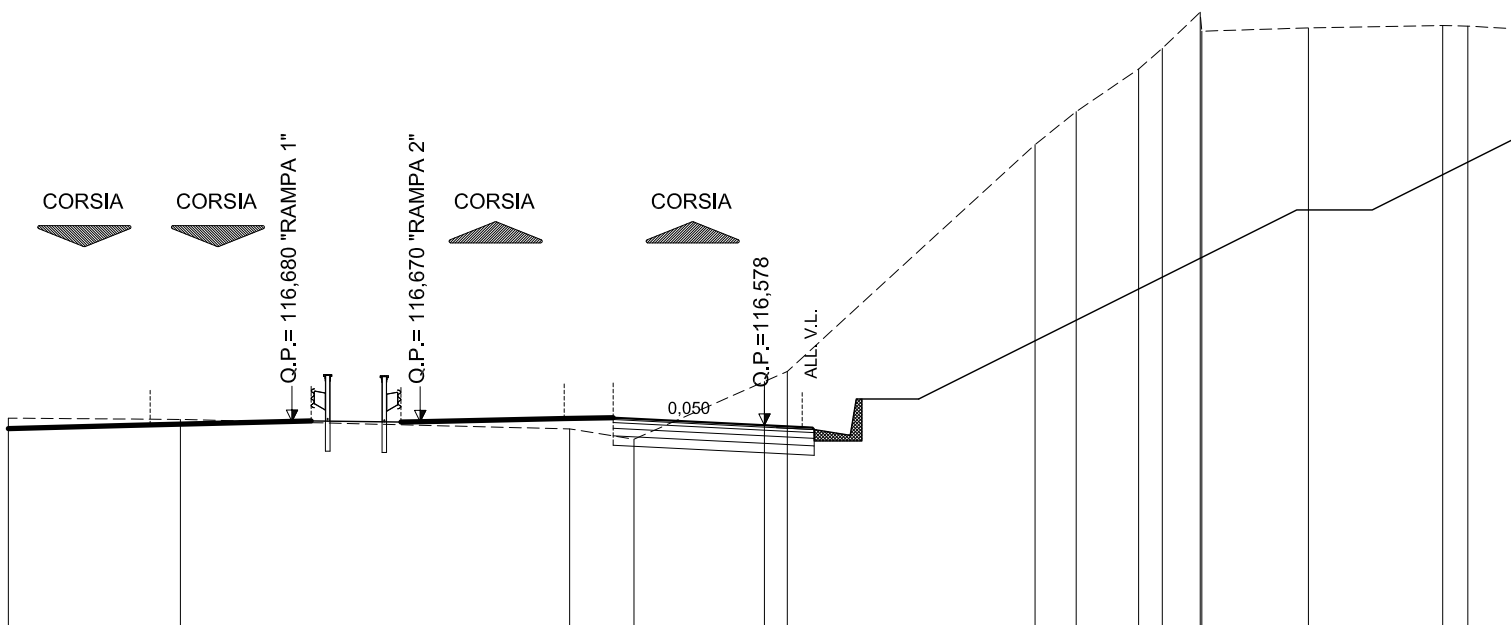
AREE

BONIFICO	0.00 m ²
SCAVO	101.51 m ²
RILEVATO	0.00 m ²
TERRENO VEGETALE	0.00 m

METAPONTO - RAMPA 3

SEZIONE N.: 7
 QT. PROGETTO: 116,578
 DIST.PROG.: 120,000

SCALA 1:200



QUOTE TERRENO	116,73			116,48	116,21	117,74	118,00		124,00	124,87	126,00	126,54	127,50	127,00	127,09		127,15	127,13	127,06
DIST.PARZIALI TERRENO		10,30		1,70	3,45	0,60		6,55	1,09	1,65	0,62	1,00	2,82		3,55		0,66	1,40	
QUOTE PROGETTO				116,80	116,78	116,58	116,51	116,46	117,27					122,27	122,27				124,23
DIST. PARZIALI PROGETTO				0,51	4,00	1,27	2,76			10,00				2,00		3,92			

