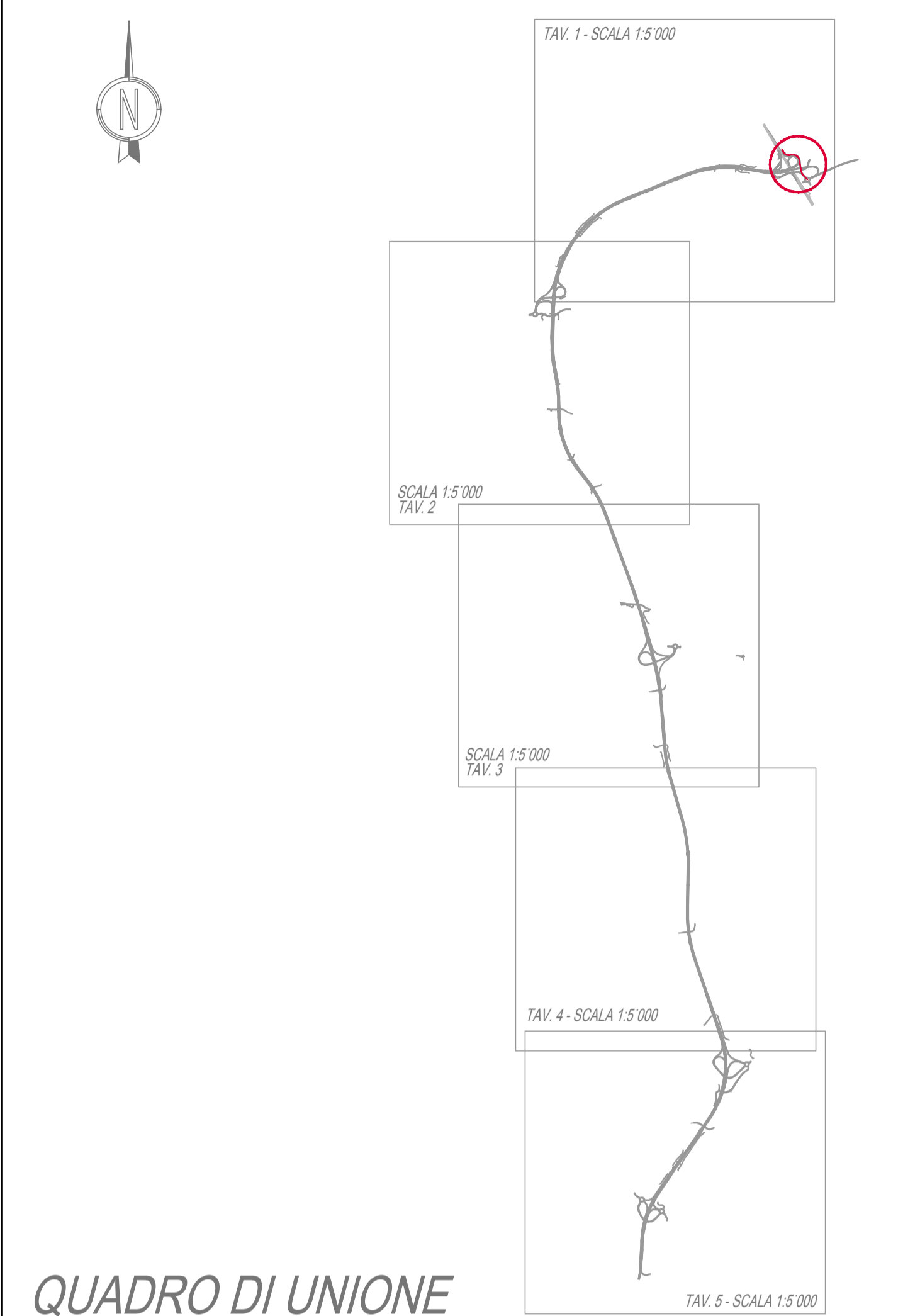
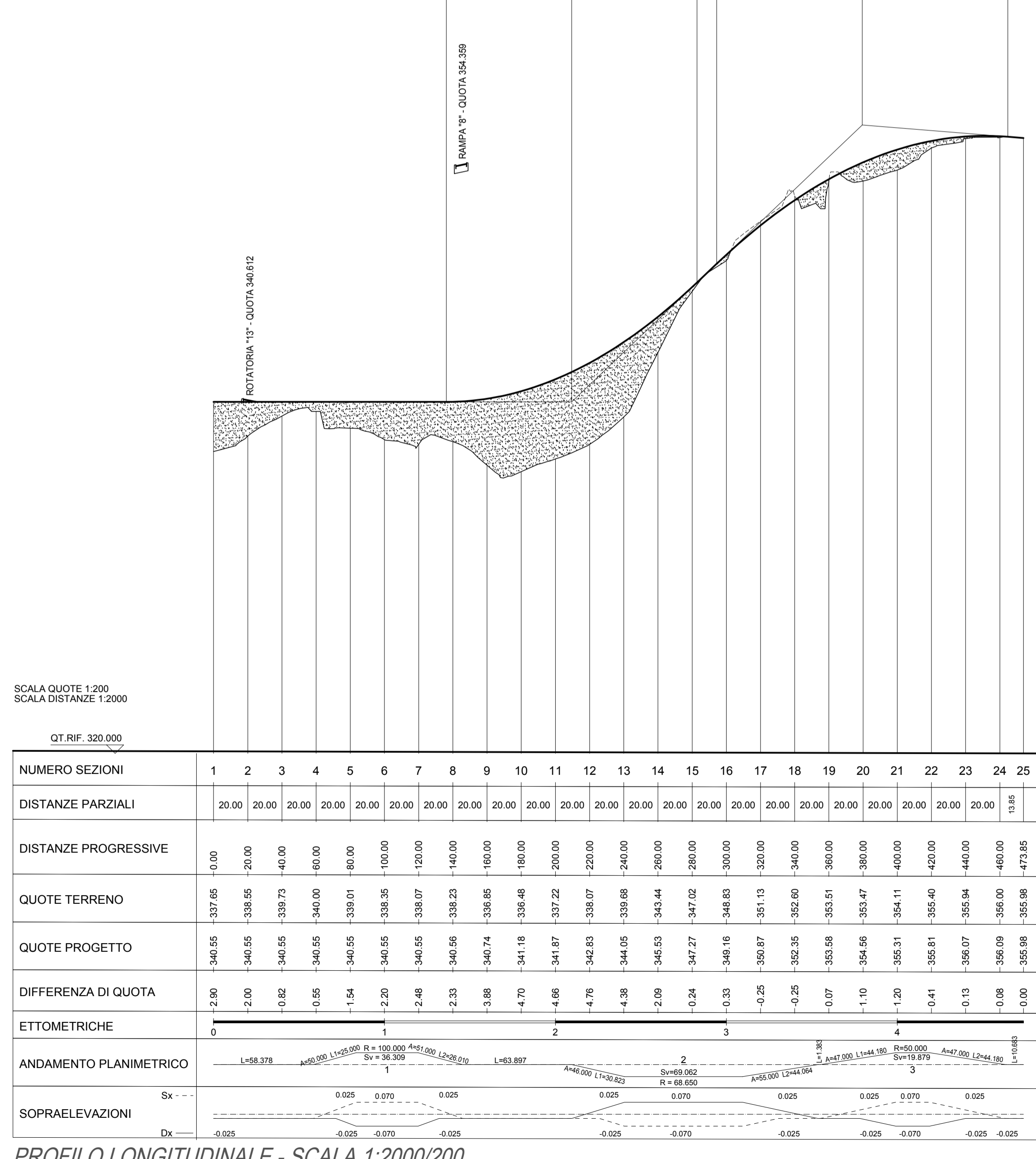
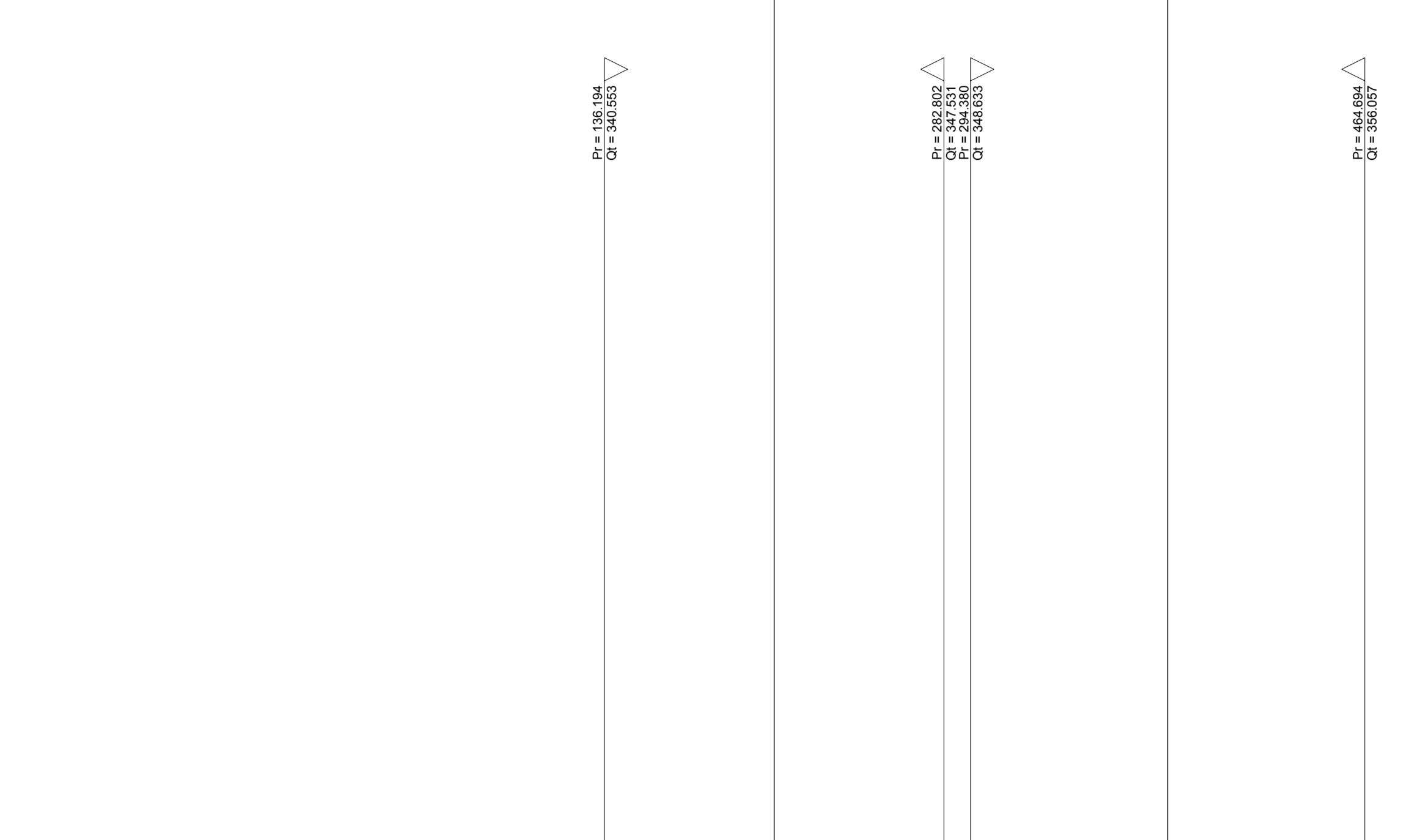


LIVELLETTE	DIFF. DI QUOTA	DISTANZA	PENDENZA
	h = 0.000	L = 209.498	i = 0.000
	h = 16.188	L = 170.039	i = 0.095
	h = -0.756	L = 94.310	i = -0.008



Anas SpA
Direzione Centrale Progettazione

COLLEGAMENTO MEDIANO "MURCIA - POLLINO"
TRATTO GIOIA DEL COLLE - MATERA - FERRANDINA - PISTICCI
BY-PASS DI MATERA

PROGETTO DI FATTIBILITÀ TECNICO ECONOMICA

IL PROGETTISTA
Dott. Ing. Dino Bonadies
Ordine Ingegneri Provincia di Perugia n° A829

IL GEOLOGO
Dott. Geol. Stefano Pizzoli
Ordine Geologi Regione Umbria n° 107

IL RESPONSABILE DEL S.I.A.
Dott. Arch. Enrico Rasimelli
Ordine Architetti, Pianificatori e Conservatori
Provincia di Perugia n° 430

IL COORDINATORE PER LA SICUREZZA IN FASE DI PROGETTAZIONE
Dott. Ing. Dino Bonadies
Ordine Ingegneri Provincia di Perugia n° A829

IL GRUPPO DI PROGETTAZIONE:
Ing. D. BONADIES
Ing. M. RASIMELLI
Ing. P. LOSPENNATO
Ing. S. PELLEGRINI
Ing. M. PROCACCI
Ing. R. CERQUIGLINI
Geom. M. CARAFFINI
Geom. M. BIRAGLIA

MANDATARIA
rpa
MANDATARIA
VAMS Ingegneria
MANDANTE
SETAC S.r.l.
MANDANTE
studio R.B.A.

MANDANTE
Ing. L. MONTERISI
Ing. G. CICIARELLO
Ing. L. SARACA
Ing. A. NUNZIATI
Ing. E. CAPANNA
Ing. F. PACCAPELO
Ing. S. GIOTTA

VISTO: IL RESPONSABILE DEL PROCEDIMENTO
VISTO: IL VICE DIRETTORE AREA INGEGNERIA SPECIALISTICA DI AREA
VISTO: IL RESPONSABILE DI AREA
PROTOCOLLO
DATA

PROGETTO STRADALE
TRACCIATO SELEZIONATO - TRATTO IN VARIANTE CATEGORIA B
SVINCOLI E INTERSEZIONI
RICUCITURA VIABILITÀ SECONDARIA ASSE "A" - PLANIMETRIA DI PROGETTO
PLANIMETRIA DI TRACCIAMENTO E PROFILO LONGITUDINALE

CODICE PROGETTO	PZ139	CODICE FILE	V02_PS06_TRA_PP01_A	REVISIONE	SCALA:
PROGETTO	L0715Z	ELAB.	V02_PS06_TRA_PP01	A	1:2000/1000
UN. PROJ.	P	N. PROJ.	0020		
Revisione	Descrizione	Data	Redatto	Verificato	Approvato
A	PRIMA EMISSIONE	SETTEMBRE 2020	CARAFFINI	LOSPENNATO	BONADIES