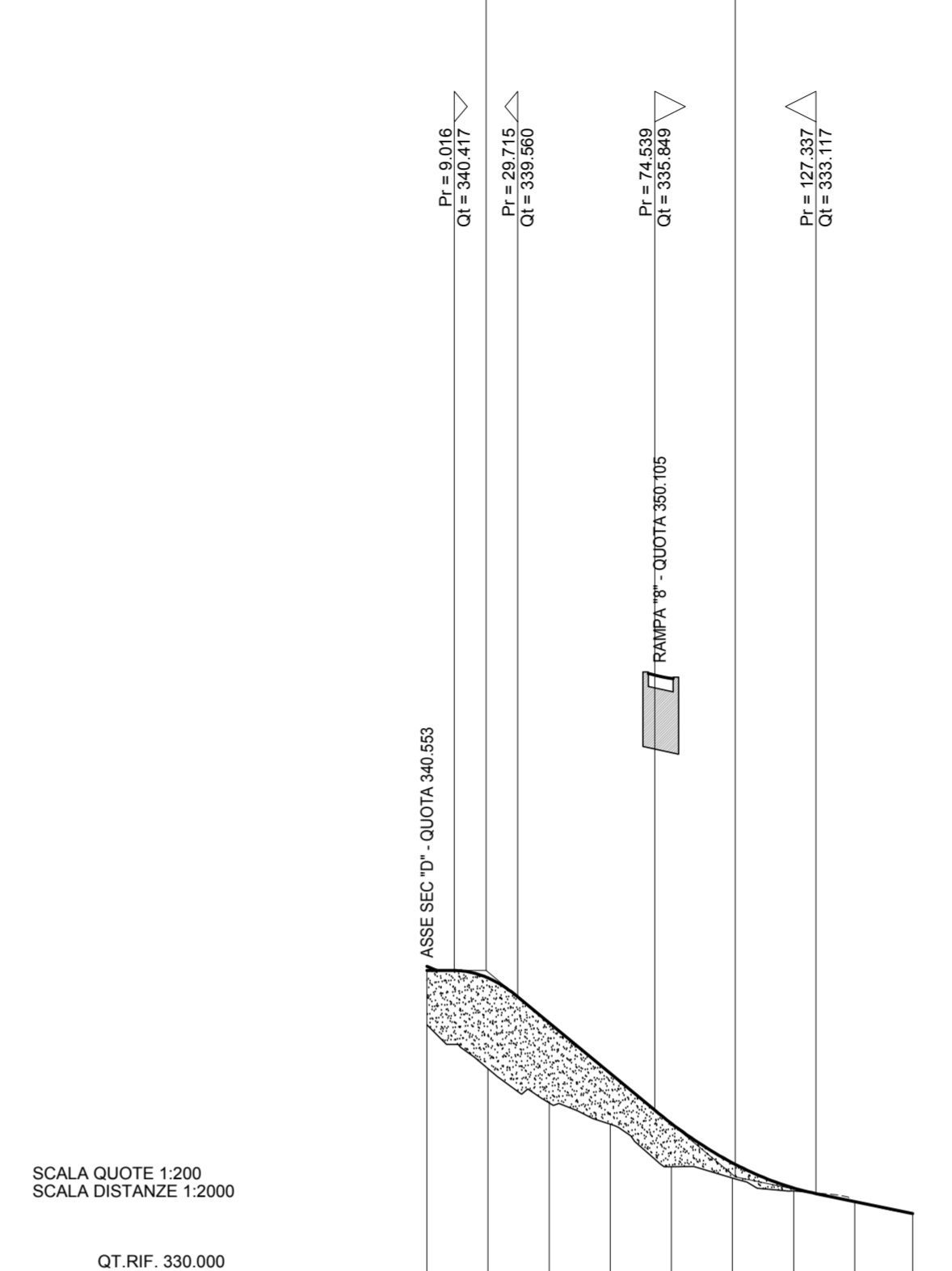


PLANIMETRIA - SCALA 1:2000

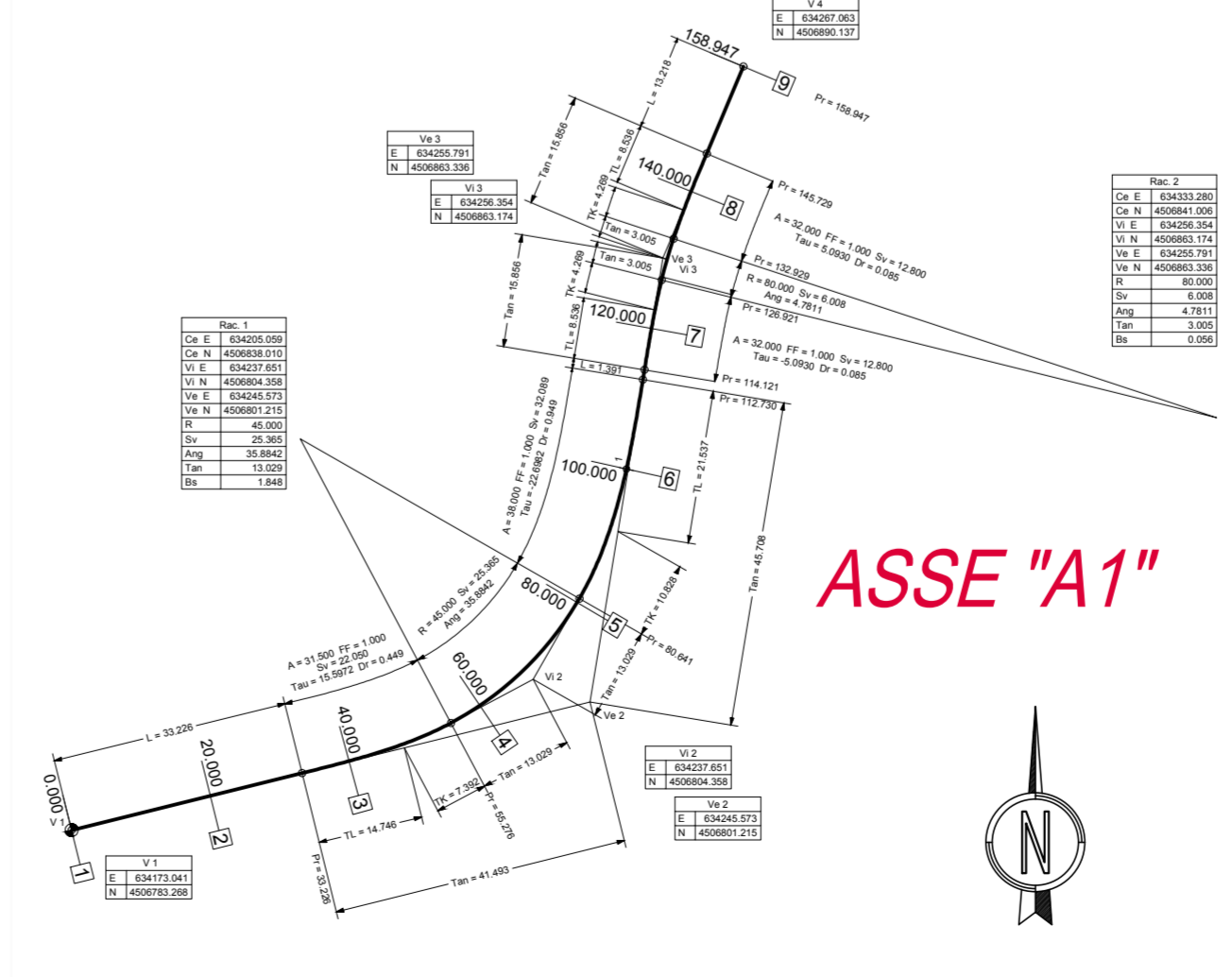
LIVELLETTE	DIFF. DI QUOTA DISTANZA PENDENZA	h = -6.754 L = 81.573 i = -0.083	h = -1.200 L = 58.009 i = -0.021
Num	1	2	
Pr	19.385	100.936	
Qi	340.417	333.683	
R	250.000	850.000	
T	10.350	26.399	
Fr	0.214	0.410	
Sv	20.723	52.877	



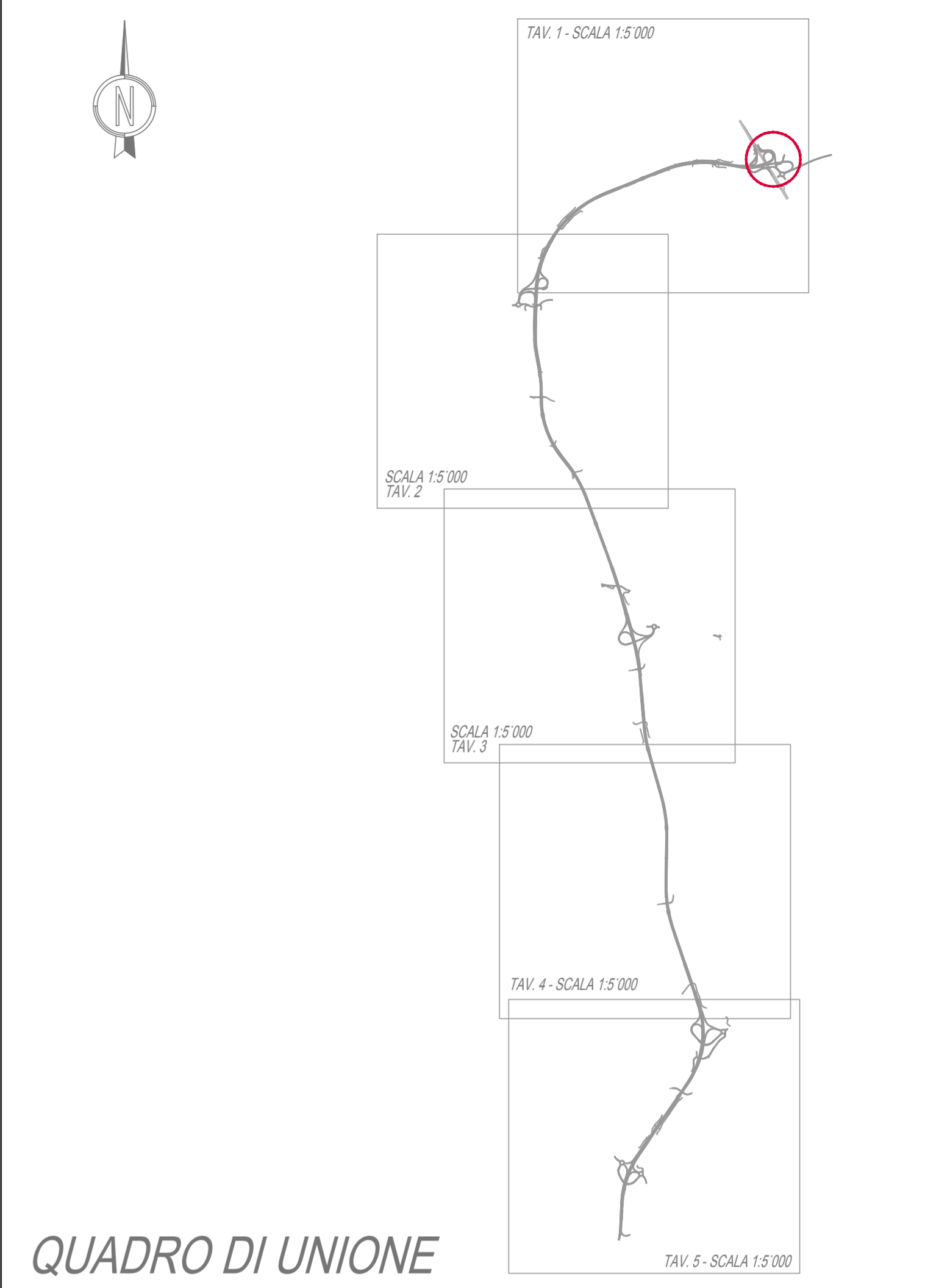
SCALA QUOTE 1:200
SCALA DISTANZE 1:2000

NUMERO SEZIONI	1	2	3	4	5	6	7	8	9
DISTANZE PARZIALI	20.00	20.00	20.00	20.00	20.00	20.00	20.00	18.95	
DISTANZE PROGRESSIVE	-0.00	-20.00	-40.00	-60.00	-80.00	-100.00	-120.00	-140.00	-158.95
QUOTE TERRENO	-338.84	-337.21	-336.09	-336.39	-334.00	-333.62	-333.21	-332.86	-332.46
QUOTE PROGETTO	-340.42	-340.16	-338.71	-337.05	-336.41	-334.12	-333.30	-332.86	-332.46
DIFFERENZA DI QUOTA	-1.78	-2.97	-2.62	-1.66	-1.42	-0.50	-0.09	-0.00	-0.00
ETTOMETRICHE	0	1	1	1	1	1	1	1	1
ANDAMENTO PLANIMETRICO									
SOPRAELEVAZIONI									

PROFILO LONGITUDINALE - SCALA 1:2000/200



PLANIMETRIA DI TRACCIAMENTO - SCALA 1:1000



QUADRO DI UNIONE



Anas SpA

Direzione Centrale Progettazione

COLLEGAMENTO MEDIANO "MURCIA - POLLINO"

TRATTO GIOIA DEL COLLE - MATERA - FERRANDINA - PISTICCI
BY-PASS DI MATERA

PROGETTO DI FATTIBILITÀ TECNICO ECONOMICA

<p>IL PROGETTISTA Dott. Ing. Dino Bonadies Ordine Ingegneri Provincia di Perugia n° AS29</p>	<p>IL GRUPPO DI PROGETTAZIONE:</p> <div style="display: flex; justify-content: space-between;"> <div style="width: 45%;">  <p>MANDATARIA</p> <p>MANDANTE</p> </div> <div style="width: 45%;"> <p>Ing. D. BONADIES Ing. M. RASIMELLI Ing. P. LOSPENNATO Ing. S. PELLEGRINI Ing. M. PROCACCI Ing. R. CERQUIGLINI Ing. M. CARAFFINI Geom. M. BIRAGLIA</p> <p>Ing. N. SARACCA Ing. A. NUNZIATI Ing. E. CAPANNA</p> <p>Ing. L. MONTERISIO Ing. G. CIORIELLO</p> </div> </div>			
<p>IL GEOLOGO: Dott. Geol. Stefano Pizzilli Ordine Geologi Regione Umbria n° 107</p>	<p>IL RESPONSABILE DEL S.I.A. Dott. Arch. Enrica Rasimelli Ordine Architetti, Paesaggisti, Pianificatori e Conservatori Provincia di Perugia n° 430</p>			
<p>IL COORDINATORE PER LA SICUREZZA IN FASE DI PROGETTAZIONE Dott. Ing. Dino Bonadies Ordine Ingegneri Provincia di Perugia n° AS29</p>	<p>MANDANTE SETAC S.r.l. Servizi di Ingegneria, Supporto Ambientale Consulenza Via Perugia 104 - 00198 Roma</p> <p>Ing. F. PACCAPELO Ing. S. GIOTTA</p>			
<p>VISTO: IL RESPONSABILE DEL PROCEDIMENTO</p>	<p>VISTO: IL VICE DIRETTORE AREA INGEGNERIA SPECIALISTICA DI AREA</p>	<p>VISTO: IL RESPONSABILE AREA INGEGNERIA SPECIALISTICA DI AREA</p>	<p>PROTOCOLLO</p>	<p>DATA</p>

<p>PROGETTO STRADALE TRACCIATO SELEZIONATO - TRATTO IN VARIANTE CATEGORIA B SVINCOLI E INTERSEZIONI RICUCITURA VIABILITÀ SECONDARIA ASSE "A1" - PLANIMETRIA DI PROGETTO PLANIMETRIA DI TRACCIAMENTO E PROFILO LONGITUDINALE</p>				
<p>CODICE PROGETTO PZ139</p>	<p>CODICE FILE V02_PS06_TRA_PP02_A</p>	<p>REVISIONE A</p>	<p>SCALA: 1:2.000/1000</p>	
<p>PROGETTO L0715Z</p>	<p>IN. PROC. P0020</p>	<p>CODICE ELAB. V02_PS06_TRA_PP02</p>	<p>REVISIONE A</p>	
<p>A</p>	<p>PRIMA EMISSIONE</p>	<p>SETTEMBRE 2020</p>	<p>CARAFFINI</p>	
<p>Revisione</p>	<p>Descrizione</p>	<p>Data</p>	<p>Redatto</p>	
			<p>Verificato</p>	
			<p>Approvato</p>	