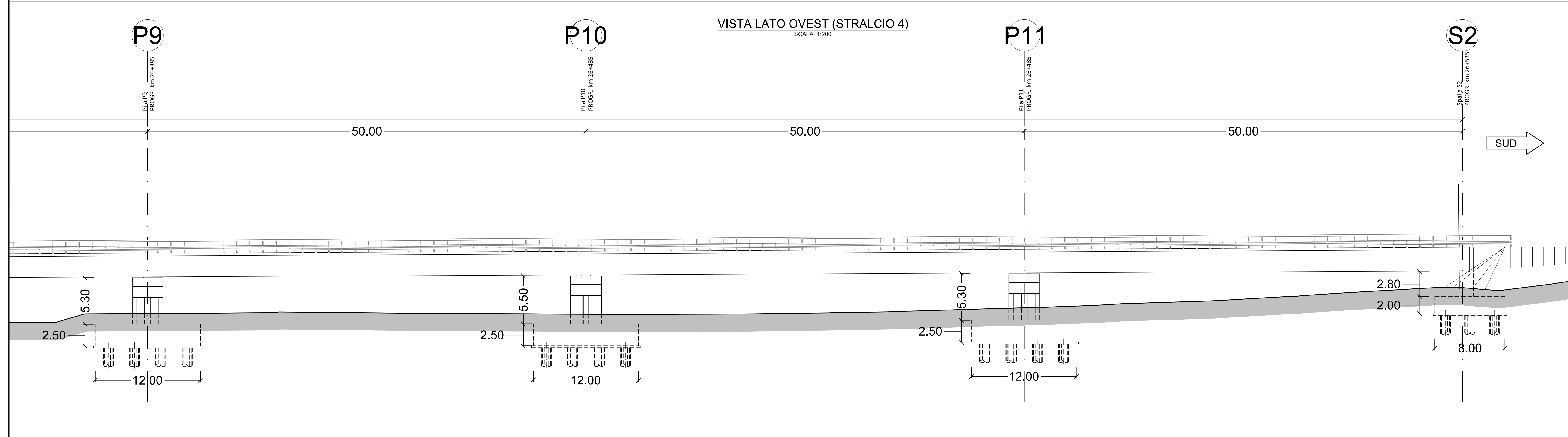
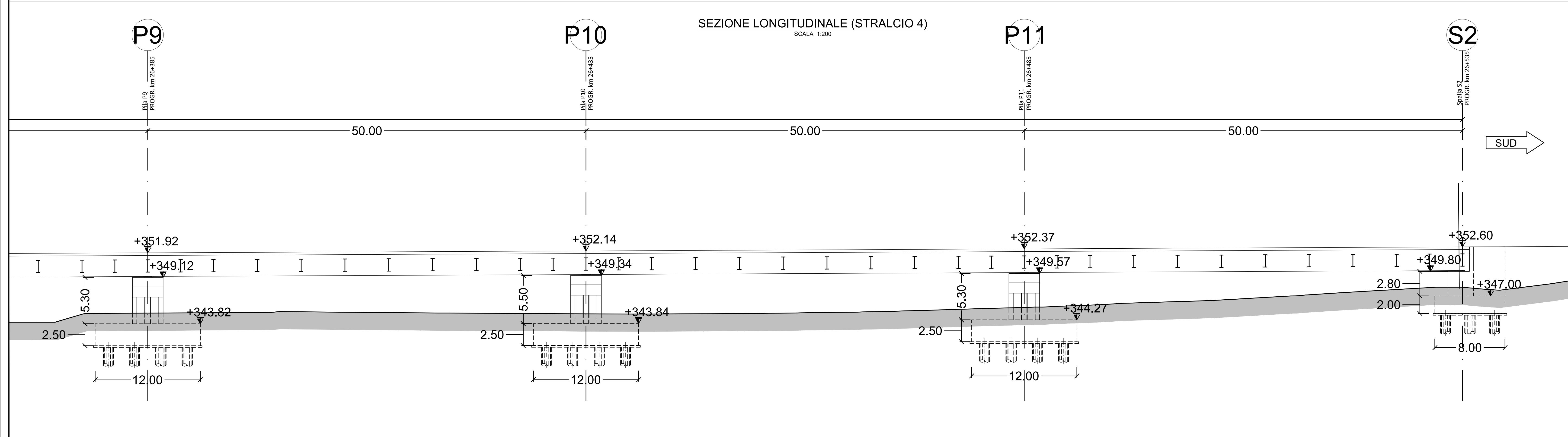


PIANTA CHIAVE
SCALA 1:1.000

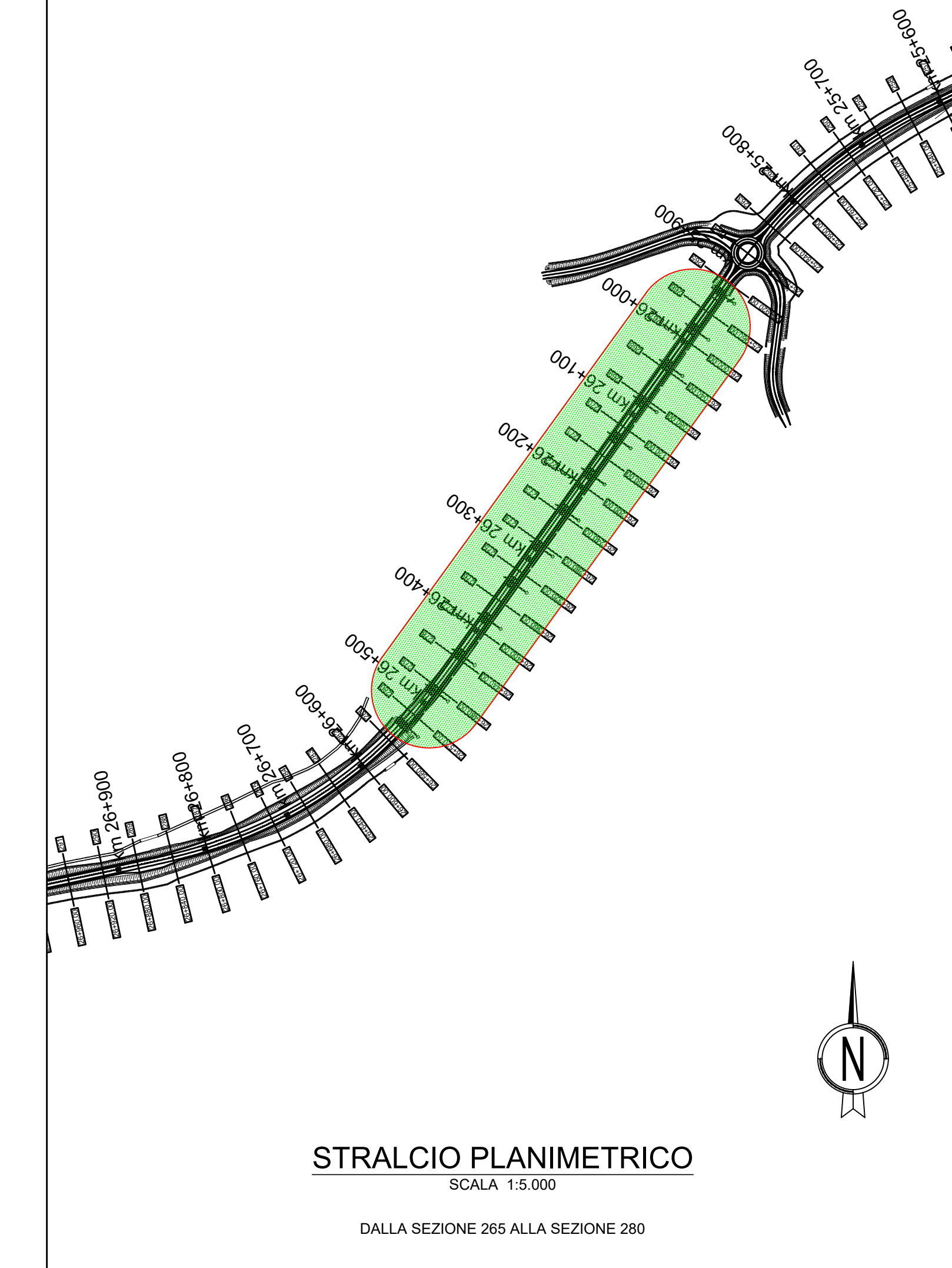


VISTA LATO OVEST (STRALCIO 4)
SCALA 1:200



SEZIONE LONGITUDINALE (STRALCIO 4)
SCALA 1:200

GEOMETRIA FONDAZIONI (m)		
	DIMENSIONI (m)	n. PALI - Ø
SPALLA S1	8,00 x 12,00 x 2,00	12 - 1200
PILA P1	12,00 x 11,00 x 2,50	16 - 1200
PILA P2	12,00 x 11,00 x 2,50	16 - 1200
PILA P3	12,00 x 11,00 x 2,50	16 - 1200
PILA P4	12,00 x 11,00 x 2,50	16 - 1200
PILA P5	12,00 x 11,00 x 2,50	16 - 1200
PILA P6	12,00 x 11,00 x 2,50	16 - 1200
PILA P7	12,00 x 11,00 x 2,50	16 - 1200
PILA P8	12,00 x 11,00 x 2,50	16 - 1200
PILA P9	12,00 x 11,00 x 2,50	16 - 1200
PILA P10	12,00 x 11,00 x 2,50	16 - 1200
PILA P11	12,00 x 11,00 x 2,50	16 - 1200
SPALLA S2	8,00 x 15,00 x 2,00	15 - 1200



STRALCIO PLANIMETRICO
SCALA 1:5.000

DALLA SEZIONE 265 ALLA SEZIONE 280

Anas SpA
Direzione Centrale Progettazione

COLLEGAMENTO MEDIANO "MURGIA - POLLINO"
TRATTO GIOIA DEL COLLE - MATERA - FERRANDINA - PISTICCI
BY-PASS DI MATERA

PROGETTO DI FATTIBILITÀ TECNICO ECONOMICA

IL PROGETTISTA Dott. Ing. Dino Bonadies Ordine Ingegneri Provincia di Perugia n° A229	IL GRUPPO DI PROGETTAZIONE: Ing. D. BONADIES Ing. M. RASANELLI Ing. F. LOSPENNATO Ing. S. PELLEGRINI Ing. M. PRODIACCI Ing. R. GEROLUJINI Ing. M. CARAFFINI Geom. M. BRINGOLA
IL GEOLOGO: Dott. Geol. Stefano Pizzoli Ordine Geologi Regione Umbria n° 107	MANDATARIA: Ing. N. SARACA A. NINDATI Ing. M. PROIETTI
IL RESPONSABILE DEL S.I.A.: Dott. Arch. Erica Rinaldi Ordine Architetti, Pianificatori e Conservatori Provincia di Perugia n° 430	MANDANTE: Ing. L. MONTERISI Ing. G. GICIRELLO
IL COORDINATORE PER LA SICUREZZA IN FASE DI PROGETTAZIONE: Dott. Ing. Dino Bonadies Ordine Ingegneri Provincia di Perugia n° A229	MANDANTE: Ing. F. PACCAPELO Ing. S. GIOTTA
NOTE IL RESPONSABILE DEL PROCEDIMENTO: ---	NOTE IL VICE DIRETTORE AREA INGEGNERIA SPECIALISTICA: ---
NOTE IL RESPONSABILE DI AREA: ---	PROTOCOLLO
DATA	DATA

PROGETTO STRADALE
TRACCIATO SELEZIONATO - TRATTO IN ADEGUAMENTO CATEGORIA C1
OPERE D'ARTE MAGGIORI - VIADOTTI E PONTI
CARPENTERIA VIADOTTO TRATTO B
da progr. 25+935 a progr. 26+535 - Tav.8 DI 12

CODICE PROGETTO P2138	CODICE FILE P01_VI01_STR_CP08_A	REVISIONE A	SCALA: 1:200
PROGETTO L0715Z	UN. PROJ. 0020	IL PROJ. 0020	CODICE ELAB. P01_VI01_STR_CP08

A	EMISSIONE A SEGUITO ISTRUTTORIA ANAS	DICEMBRE 2021	GIOTTA	LOSPENNATO	BONADIES
Revisione	Descrizione	Data	Redatto	Verificato	Approvato