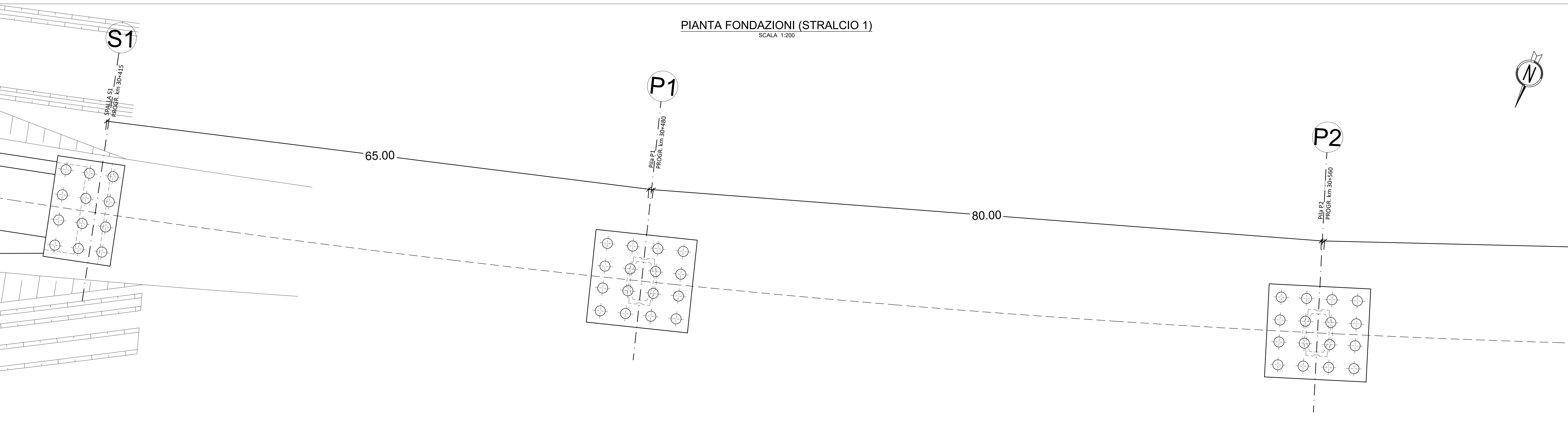
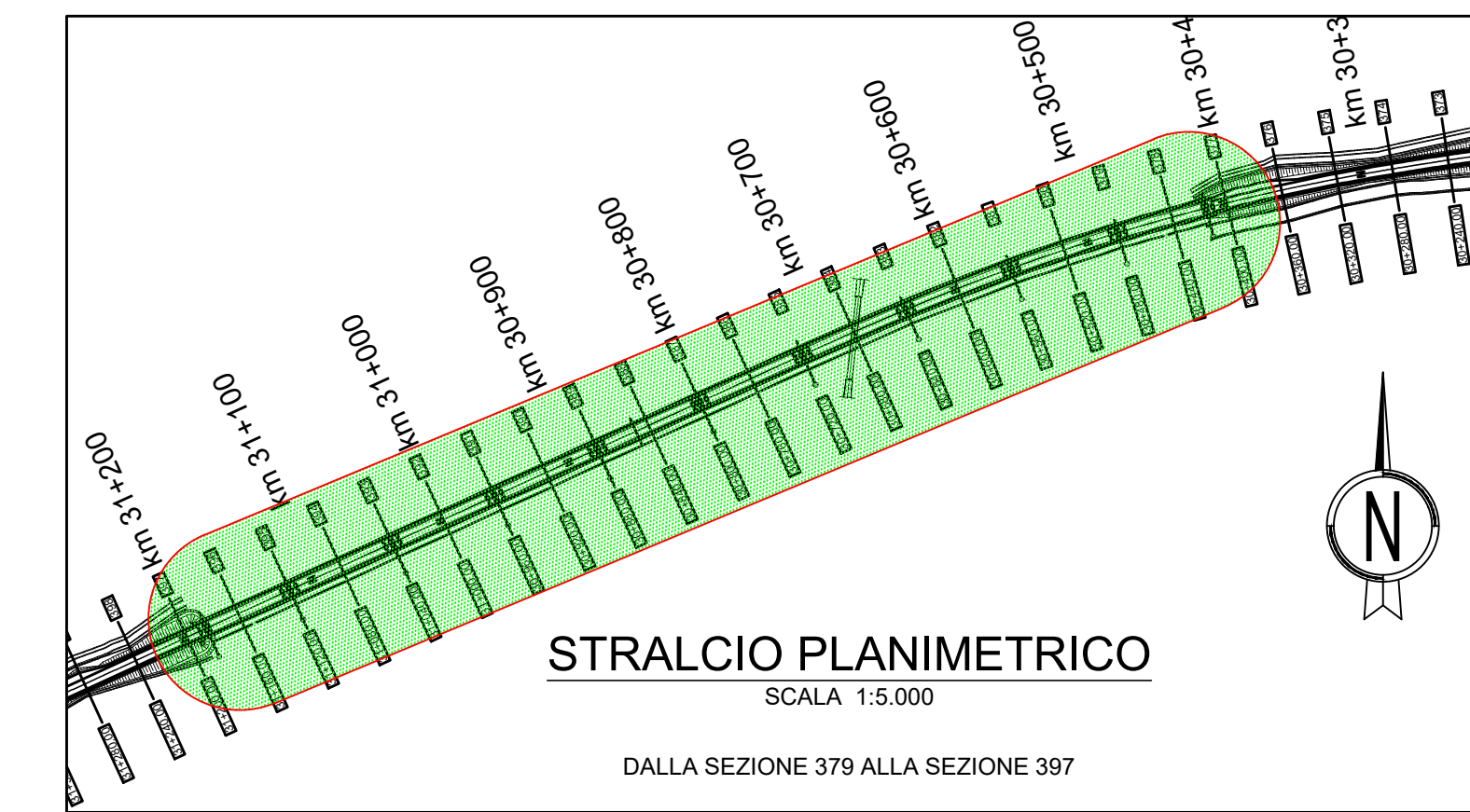
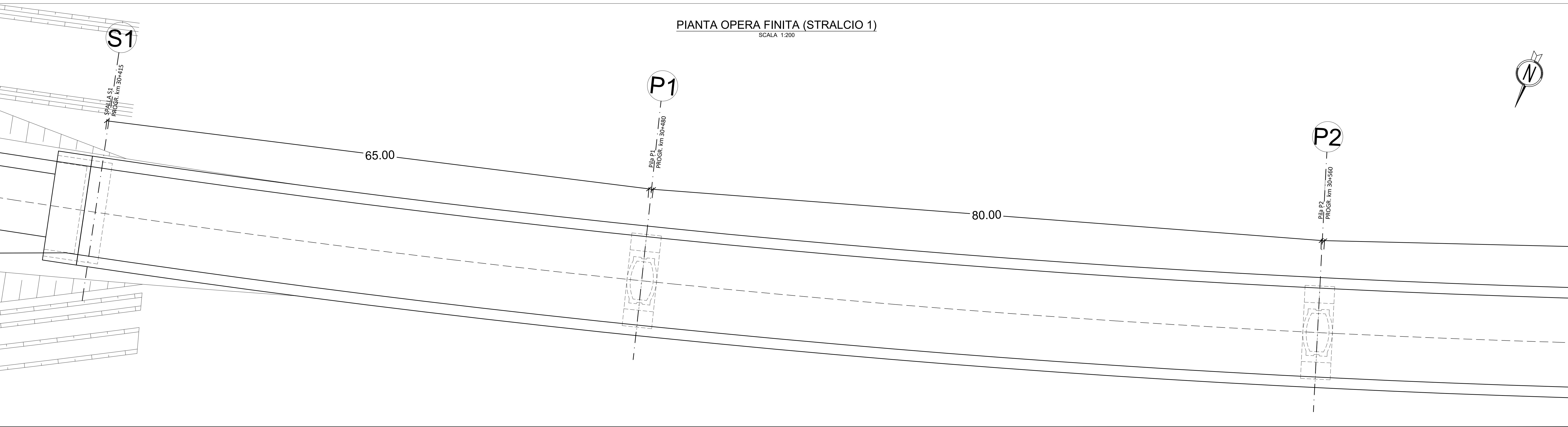


PIANTA CHIAVE
SCALA 1:1.000

PIANTA FONDAZIONI (STRALCIO 1)
SCALA 1:200



PIANTA OPERA FINITA (STRALCIO 1)
SCALA 1:200



Anas SpA
Direzione Centrale Progettazione

COLLEGAMENTO MEDIANO "MURGIA - POLLINO"
TRATTO GIOIA DEL COLLE - MATERA - FERRANDINA - PISTICCI
BY-PASS DI MATERA

PROGETTO DI FATTIBILITÀ TECNICA ECONOMICA

<p>IL PROGETTISTA Dott. Ing. <i>Ilvo Bonadies</i> Ordine Ingegneri Provincia di Perugia n° 4829</p>	<p>IL GRUPPO DI PROGETTAZIONE: Ing. D. BONADIES Ing. M. RASIMELLI Ing. P. LOSPENNATO Ing. S. PELLEGRINI Ing. M. PROSCIACCI Ing. R. CERQUIGLINI Ing. M. CARAFFINI Geom. M. BINAGLIA</p>			
<p>IL GEOLOGO: Dott. Geol. <i>Stefano Pizzoli</i> Ordine Geologi Regione Umbria n° 107</p>	<p>MANDATARIA VAMS <i>ingegnerie</i> Ing. N. SARACCA Ing. A. NARZATI Ing. M. PROIETTI</p>			
<p>IL RESPONSABILE DEL S.I.A. Dott. Arch. <i>Enrica Rissinelli</i> Ordine Architetti, Pianeggianti, Pianificatori e Conservatori Provincia di Perugia n° 430</p>	<p>MANDANTE SETAC S.r.l. Ing. L. MONTERISI Ing. G. CIRCIELLO</p>			
<p>IL COORDINATORE PER LA SICUREZZA IN FASE DI PROGETTAZIONE Dott. Ing. <i>Ilvo Bonadies</i> Ordine Ingegneri Provincia di Perugia n° 4829</p>	<p>MANDANTE studio R.B.A. Ing. F. PACCAPELO Ing. S. GIOTTA</p>			
<p>VISTO: IL RESPONSABILE DEL PROCEDIMENTO</p>	<p>VISTO: IL VICE DIRETTORE AREA INGEGNERIA SPECIALISTICA</p>	<p>VISTO: IL RESPONSABILE DI AREA</p>	<p>PROTOCOLLO</p>	<p>DATA</p>

PROGETTO STRADALE
TRACCIATO SELEZIONATO - TRATTO IN ADEGUAMENTO CATEGORIA C1
OPERE D'ARTE MAGGIORI - VIADOTTI E PONTI
CARPENTERIA VIADOTTO TRATTO B
da progr. 30+415 a progr. 31+185 - TAV.1 DI 15

CODICE PROGETTO PZ138	CODICE FILE P01_VI02_STR_CP01_A	REVISIONE A	SCALA: 1:200
PROGETTO L0715Z	ELAB. P01_VI02_STR_CP01		

Revisione	Descrizione	Data	Redatto	Verificato	Approvato
A	EMISSIONE A SEGUITO ISTRUTTORIA ANAS	DICEMBRE 2021	GIOTTA	LOSPENNATO	BONADIES