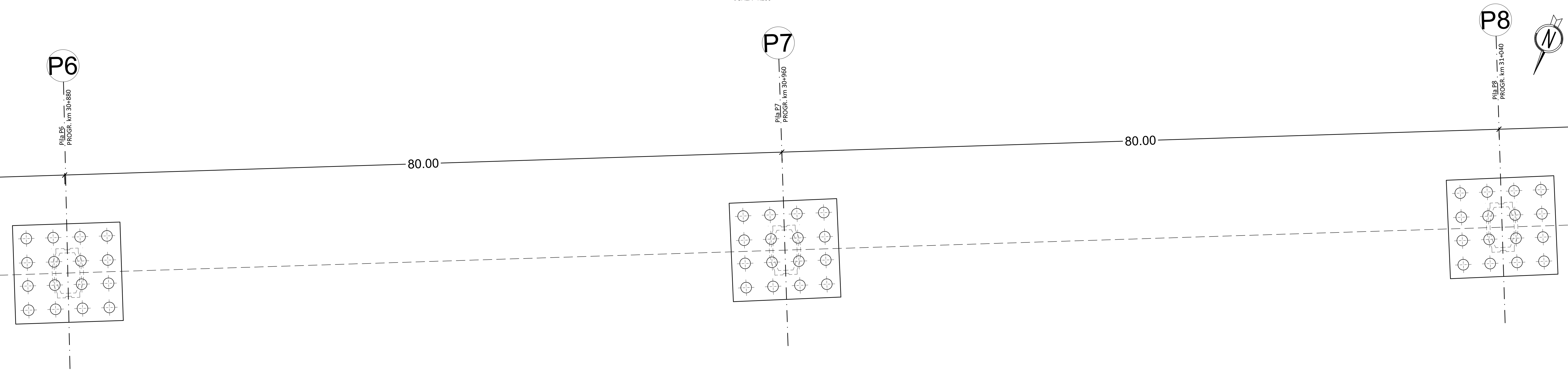
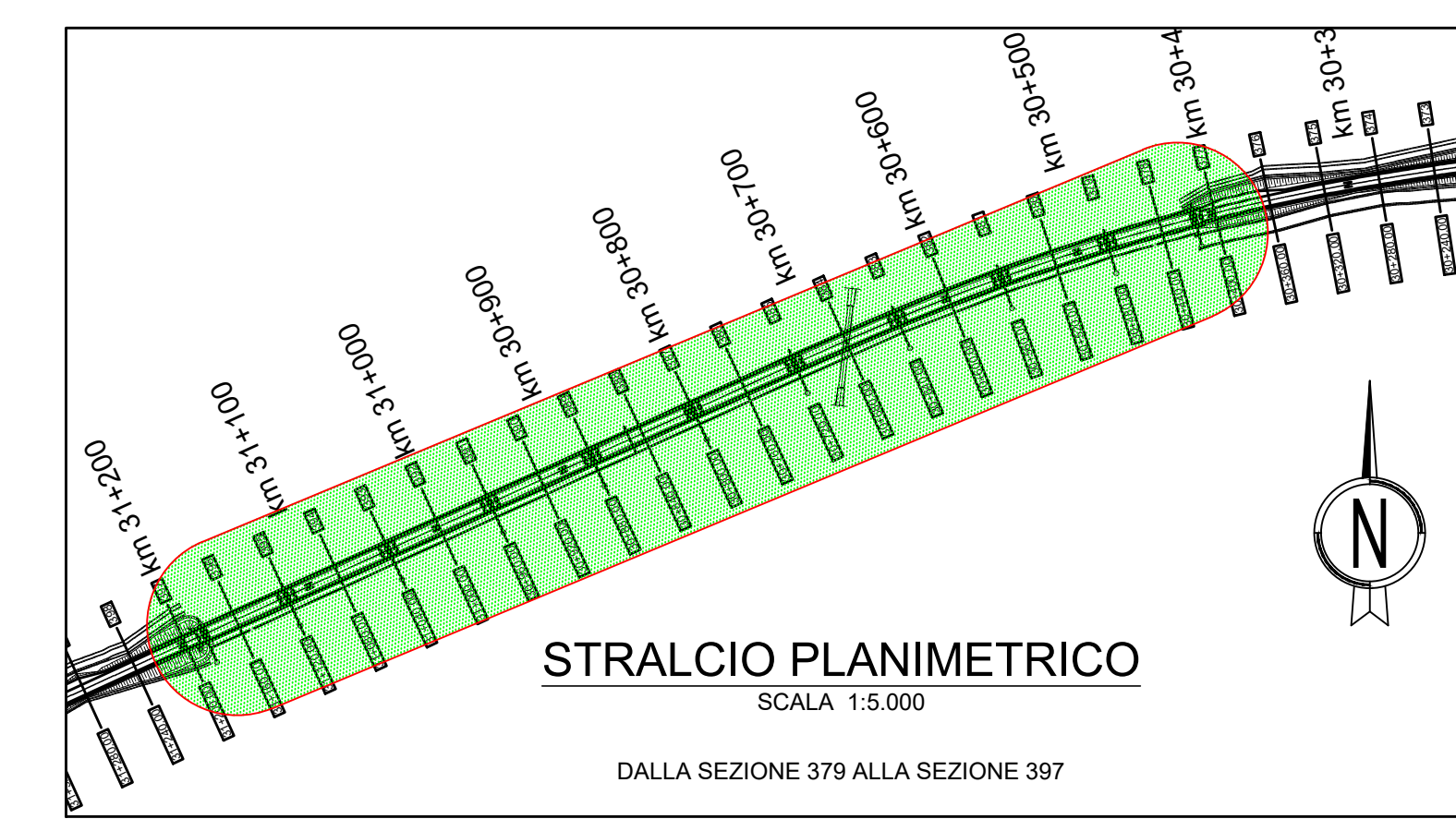
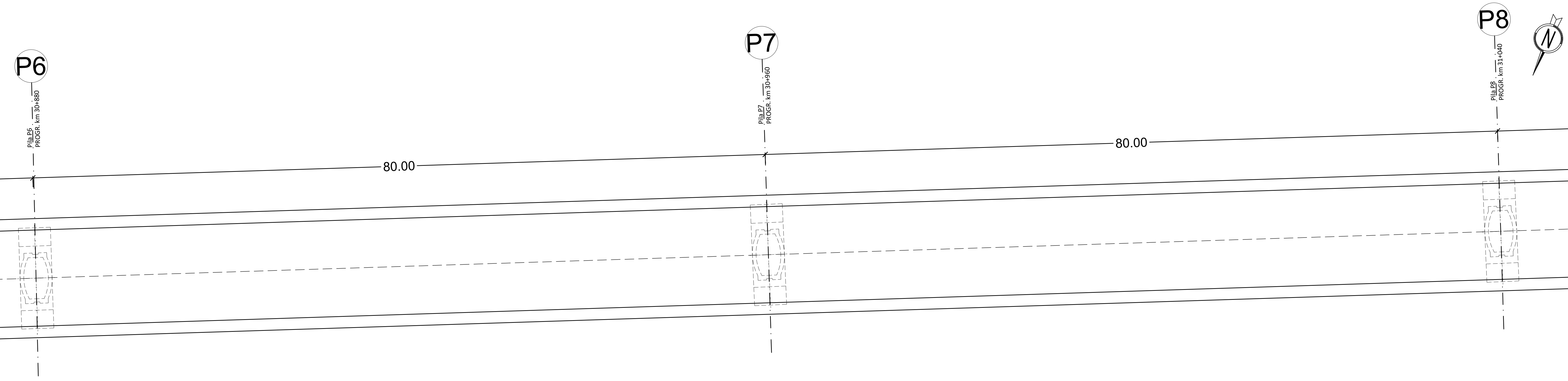


PIANTA CHIAVE
SCALA 1:1.000

PIANTA FONDAZIONI (STRALCIO 4)
SCALA 1:200



PIANTA OPERA FINITA (STRALCIO 4)
SCALA 1:200



STRALCIO PLANIMETRICO
SCALA 1:5.000
DALLA SEZIONE 379 ALLA SEZIONE 397

Anas SpA
Direzione Centrale Progettazione

COLLEGAMENTO MEDIANO "MURCIA - POLLINO"
TRATTO GIOIA DEL COLLE - MATERA - FERRANDINA - PISTICCI
BY-PASS DI MATERA

PROGETTO DI FATTIBILITÀ TECNICA ECONOMICA

<p>IL PROGETTISTA Dott. Ing. <i>Ilvo Bonadies</i> Ordine Ingegneri Provincia di Perugia n° 4829</p>	<p>IL GRUPPO DI PROGETTAZIONE: Ing. G. BONADIES Ing. M. RASIMELLI Ing. P. LOSPENNATO Ing. S. PELLEGRINI Ing. M. PROIETTI Ing. R. CERQUIGLINI Ing. M. CARAFFINI Geom. M. EINAGLIA</p>
<p>IL GEOLOGO: Dott. Geol. <i>Stefano Pizzilli</i> Ordine Geologi Regione Umbria n° 107</p>	<p>MANDATARIA VAMS Ing. G. BONADIES Ing. M. PROIETTI</p>
<p>IL RESPONSABILE DEL S.I.A. Dott. Arch. <i>Enrica Rizzinelli</i> Ordine Architetti, Pianificatori e Conservatori Provincia di Perugia n° 430</p>	<p>MANDANTE SETAC S.r.l. Ing. L. MONTERISI Ing. G. CIRELLO</p>
<p>IL COORDINATORE PER LA SICUREZZA IN FASE DI PROGETTAZIONE Dott. Ing. <i>Ilvo Bonadies</i> Ordine Ingegneri Provincia di Perugia n° 4829</p>	<p>MANDANTE studio R.B.A. Ing. F. PACCAPELO Ing. S. GIOTTA</p>

VISTO: IL RESPONSABILE DEL PROCEDIMENTO	VISTO: IL VICE DIRETTORE AREA INGEGNERIA SPECIALISTICA	VISTO: IL RESPONSABILE DI AREA	PROTOCOLLO	DATA
---	--	--------------------------------	------------	------

PROGETTO STRADALE
TRACCIATO SELEZIONATO - TRATTO IN ADEGUAMENTO CATEGORIA C1
OPERE D'ARTE MAGGIORI - VIADOTTI E PONTI
CARPENTERIA VIADOTTO TRATTO B
da progr. 30+415 a progr. 31+185 - TAV.4 DI 15

CODICE PROGETTO PZ138	CODICE FILE P01_VI02_STR_CP04_A	REVISIONE A	SCALA: 1:200
PROGETTO L0715Z	ELAB. P01_VI02_STR_CP04		

A	EMISSIONE A SEGUITO ISTRUTTORIA ANAS	DICEMBRE 2021	GIOTTA	LOSPENNATO	BONADIES
Revisione	Descrizione	Data	Redatto	Verificato	Approvato