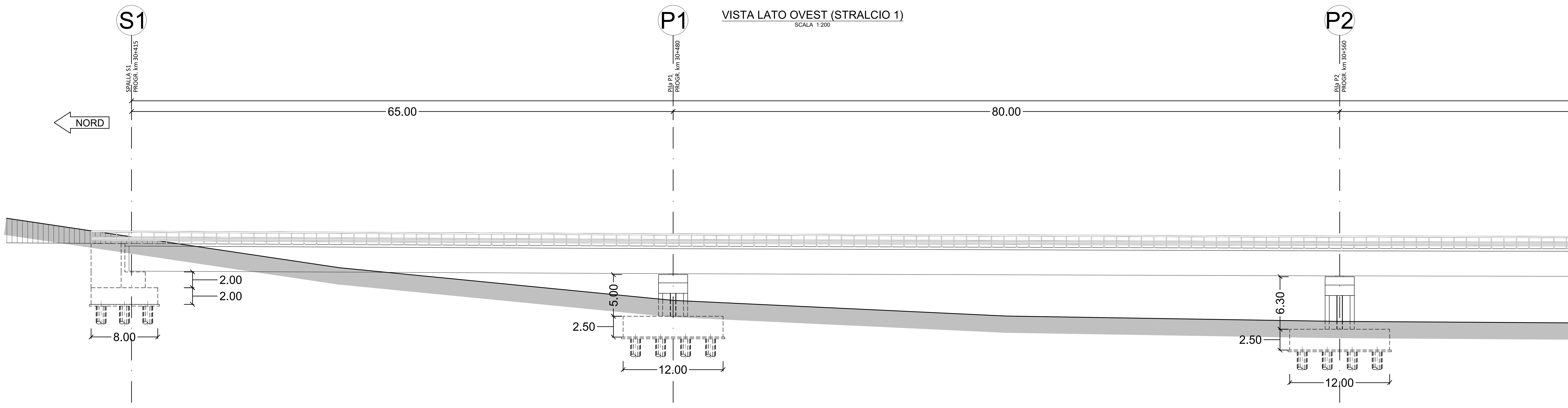


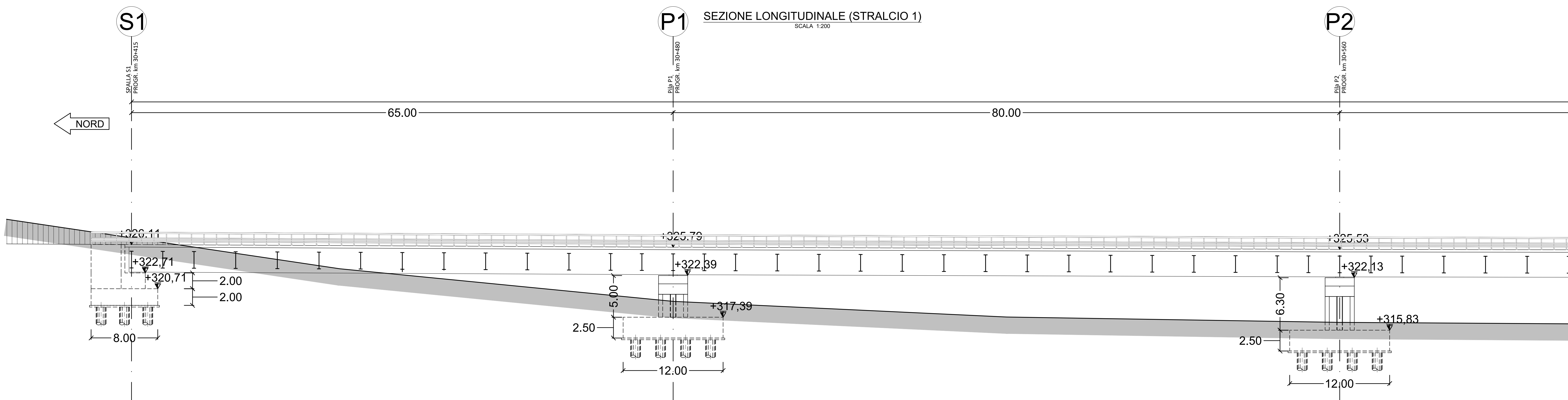
PIANTA CHIAVE
SCALA 1:1.000

| GEOMETRIA FONDAZIONI (m) | | |
|--------------------------|----------------------|-------------|
| | DIMENSIONI (m) | n. PALI - Ø |
| SPALLA S1 | 8,00 x 12,00 x 2,00 | 12 - 1200 |
| PILA P1 | 12,00 x 11,00 x 2,50 | 16 - 1200 |
| PILA P2 | 12,00 x 11,00 x 2,50 | 16 - 1200 |
| PILA P3 | 12,00 x 11,00 x 2,50 | 16 - 1200 |
| PILA P4 | 12,00 x 11,00 x 2,50 | 16 - 1200 |
| PILA P5 | 12,00 x 11,00 x 2,50 | 16 - 1200 |
| PILA P6 | 12,00 x 11,00 x 2,50 | 16 - 1200 |
| PILA P7 | 12,00 x 11,00 x 2,50 | 16 - 1200 |
| PILA P8 | 12,00 x 11,00 x 2,50 | 16 - 1200 |
| PILA P9 | 12,00 x 11,00 x 2,50 | 16 - 1200 |
| SPALLA S2 | 8,00 x 12,00 x 2,00 | 12 - 1200 |

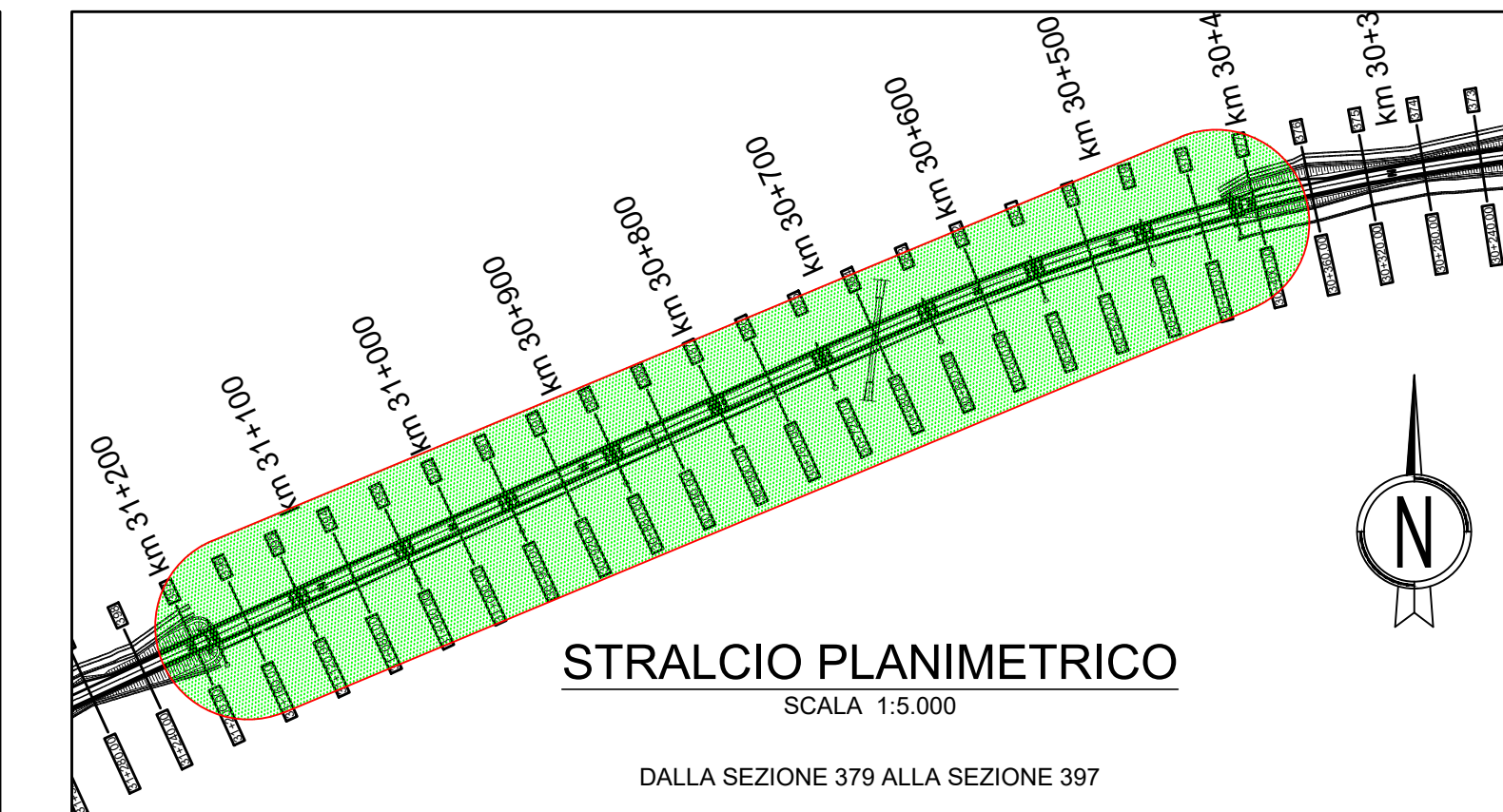
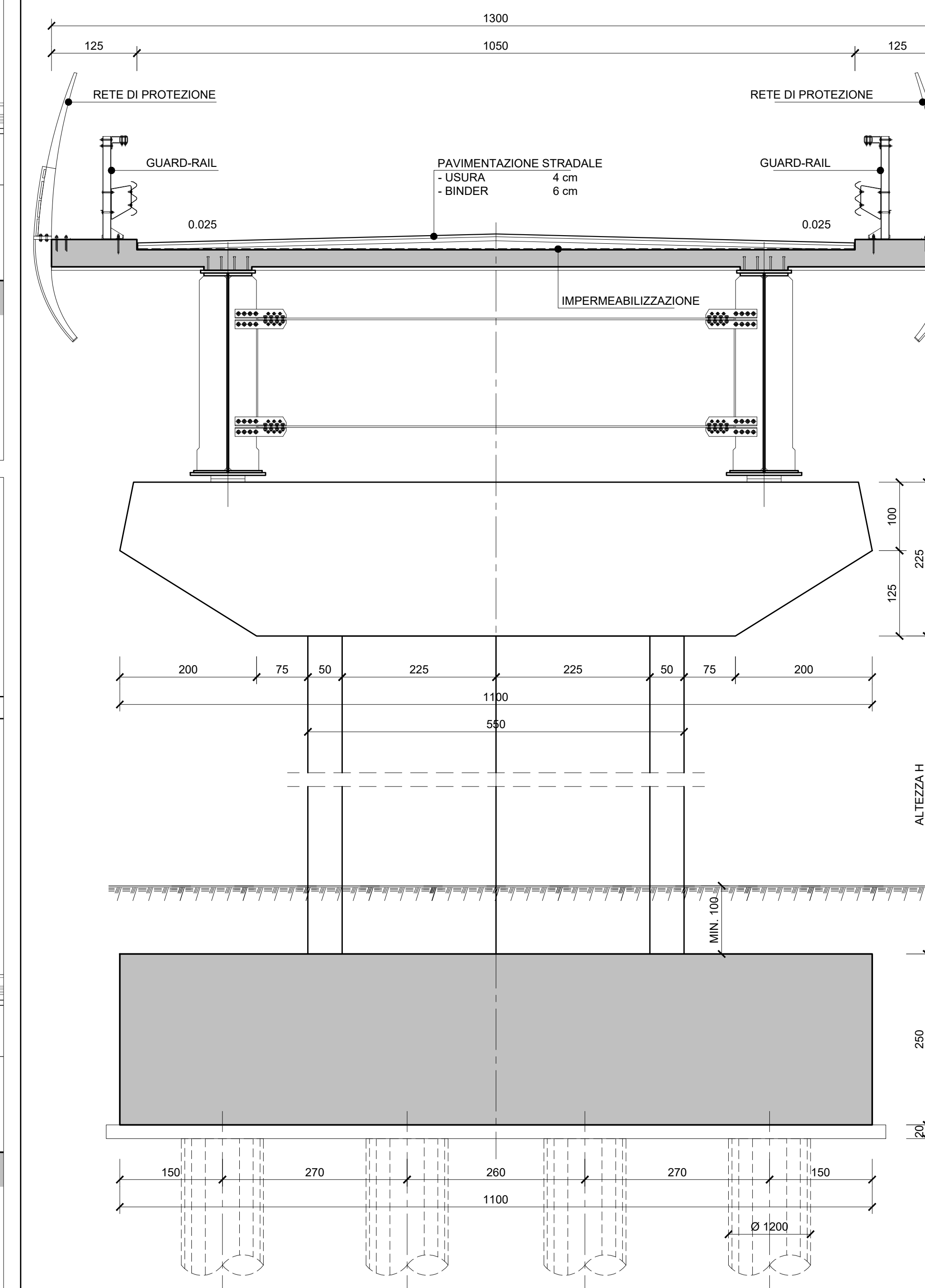
VISTA LATO OVEST (STRALCIO 1)
SCALA 1:200



SEZIONE LONGITUDINALE (STRALCIO 1)
SCALA 1:200



SEZIONE TRASVERSALE
SCALA 1:50



Anas SpA
Direzione Centrale Progettazione

COLLEGAMENTO MEDIANO "MURGIA - POLLINO"
TRATTO GIOIA DEL COLLE - MATERA - FERRANDINA - PISTICCI
BY-PASS DI MATERA
PROGETTO DI FATTIBILITÀ TECNICO ECONOMICA

| | |
|--|--|
| <p>IL PROGETTISTA Dot. Ing. Dino Bonadies Ordine Ingegneri Provincia di Perugia n° 4829</p> | <p>IL GRUPPO DI PROGETTAZIONE: Ing. D. BONADIES Ing. M. RASINELLI Ing. F. LOSPENNATO Ing. S. PELLEGRINI Ing. M. FRASCACCI Ing. R. CERQUIGLIANI Ing. M. CARAFFINI Ing. M. BRAGLIA</p> |
| <p>IL GEOLOGO: Dot. Geol. Stefano Pizzoli Ordine Geologi Regione Umbria n° 107</p> | <p>MANDATARIA MANDANTE Ing. N. SARACA Ing. A. NUNZIATI Ing. M. PROETTI</p> |
| <p>IL RESPONSABILE DEL S.I.A. Dot. Arch. Enrico Rosinelli Ordine Architetti, Pianeggianti, Pianificatori e Costruttori Provincia di Perugia n° 430</p> | <p>MANDANTE Ing. L. MONTERISI Ing. G. CICIRELLI</p> |
| <p>IL COORDINATORE PER LA SICUREZZA IN FASE DI PROGETTAZIONE Dot. Ing. Dino Bonadies Ordine Ingegneri Provincia di Perugia n° 4829</p> | <p>MANDANTE Ing. F. PACCAPELLO Ing. S. GIOTTA</p> |
| <p>VEDO IL RESPONSABILE DEL PROCEDIMENTO</p> | <p>VEDO IL NICE DIRETTORE AREA INGENNERIA SPECIALISTICA</p> |
| <p>VEDO IL RESPONSABILE DI AREA</p> | <p>PROTOCOLLO DATA</p> |

PROGETTO STRADALE
TRACCIATO SELEZIONATO - TRATTO IN ADEGUAMENTO CATEGORIA C1
OPERE D'ARTE MAGGIORI - VIADOTTI E PONTI
CARPENTERIA VIADOTTO TRATTO B
da progr. 30+415 a progr. 31+185 - TAV.6 DI 15

| | | | |
|--------------------------|---------------------------------------|---------------|------------------------------|
| CODICE PROGETTO PZ138 | CODICE FILE P01_VI02_STR_CP06_A | REVISIONE | SCALA: 1:200 1:50 |
| PROGETTO L0715Z | CODICE ELAB. P01_VI02_STR_CP06 | A | |
| UM. PROG. 0020 | N. PROC. | | |
| A | EMMISSIONE A SEGUITO ISTRUTTORIA ANAS | DICEMBRE 2021 | GIOTTA |
| Revisione | Descrizione | Data | Redatto Verificato Approvato |