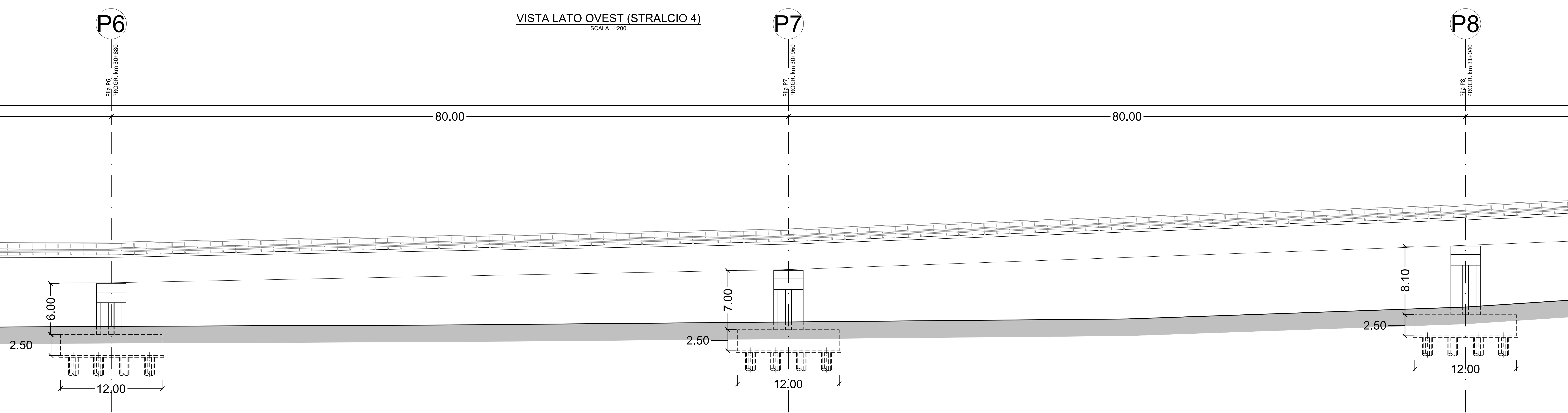
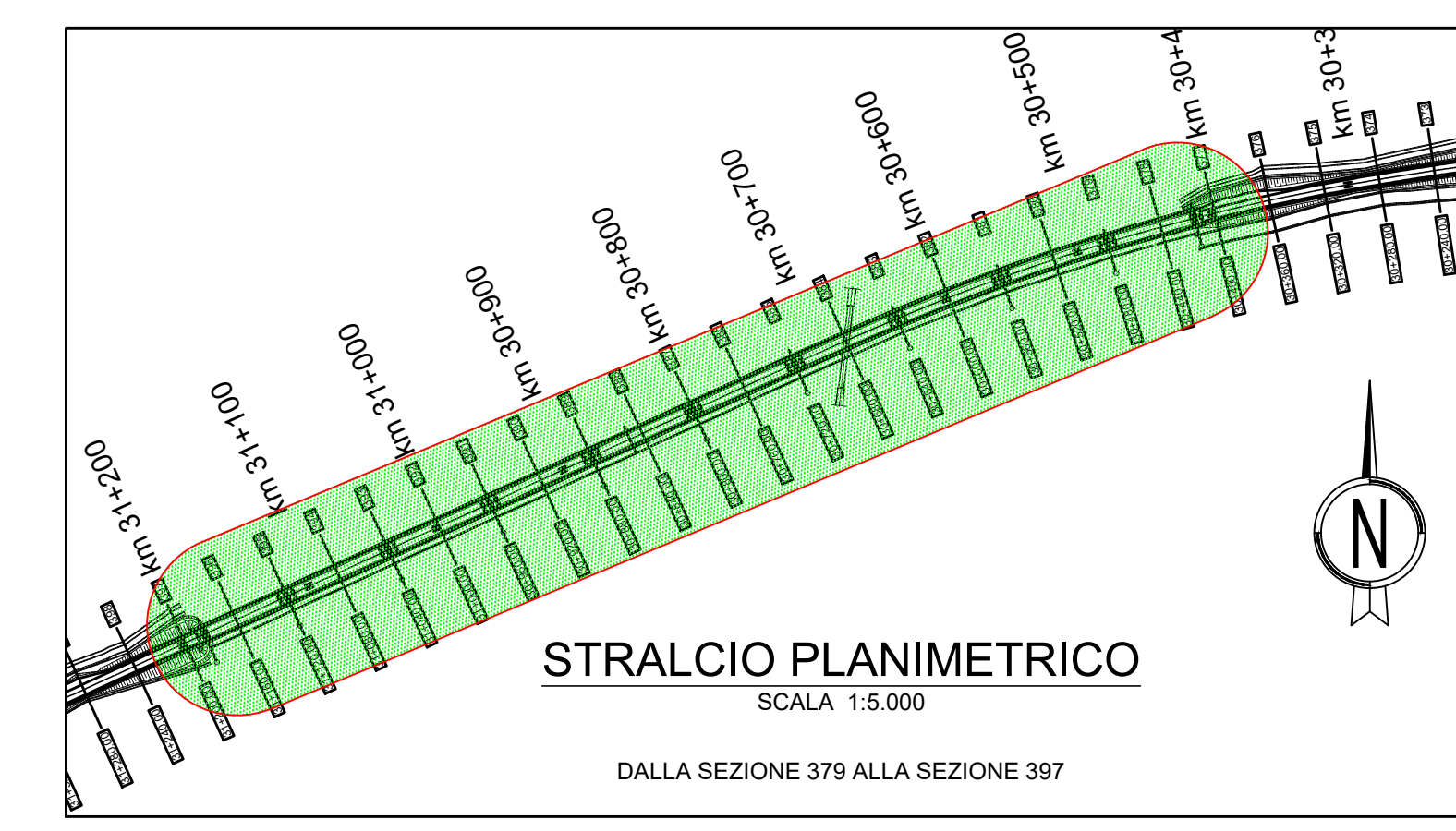


PIANTA CHIAVE
SCALA 1:1.000

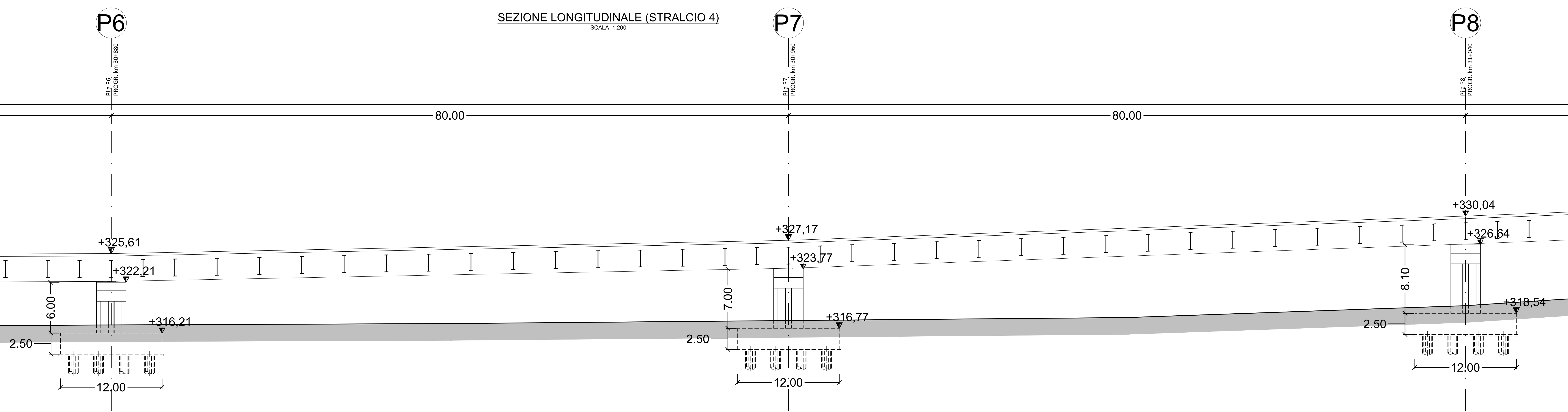
| GEOMETRIA FONDAZIONI (m) | | |
|--------------------------|----------------------|-------------|
| | DIMENSIONI (m) | n. PALI - Ø |
| SPALLA S1 | 8.00 x 12.00 x 2.00 | 12 - 1200 |
| PILA P1 | 12.00 x 11.00 x 2.50 | 16 - 1200 |
| PILA P2 | 12.00 x 11.00 x 2.50 | 16 - 1200 |
| PILA P3 | 12.00 x 11.00 x 2.50 | 16 - 1200 |
| PILA P4 | 12.00 x 11.00 x 2.50 | 16 - 1200 |
| PILA P5 | 12.00 x 11.00 x 2.50 | 16 - 1200 |
| PILA P6 | 12.00 x 11.00 x 2.50 | 16 - 1200 |
| PILA P7 | 12.00 x 11.00 x 2.50 | 16 - 1200 |
| PILA P8 | 12.00 x 11.00 x 2.50 | 16 - 1200 |
| PILA P9 | 12.00 x 11.00 x 2.50 | 16 - 1200 |
| SPALLA S2 | 8.00 x 12.00 x 2.00 | 12 - 1200 |



VISTA LATO OVEST (STRALCIO 4)
SCALA 1:200



STRALCIO PLANIMETRICO
SCALA 1:5.000



SEZIONE LONGITUDINALE (STRALCIO 4)
SCALA 1:200

Anas SpA
Direzione Centrale Progettazione

COLLEGAMENTO MEDIANO "MURGIA - POLLINO"
TRATTO GIOIA DEL COLLE - MATERA - FERRANDINA - PISTICCI
BY-PASS DI MATERA

PROGETTO DI FATTIBILITÀ TECNICO ECONOMICA

| | | | | |
|--|---|--|--------------------------|--------------------|
| IL PROGETTISTA Dott. Ing. Ilvo Bonadies Ordine Ingegneri Provincia di Perugia n° 4829 | IL GRUPPO DI PROGETTAZIONE: Ing. D. BONADIES Ing. M. RASIMELLI Ing. P. LOSPENNATO Ing. S. PELLEGRINI Ing. M. PROCCACCI Ing. R. CERQUIGLINI Ing. M. CARAFFINI Geom. M. EINAGLIA | | | |
| IL GEOLOGO: Dott. Geol. Stefano Pizzetti Ordine Geologi Regione Umbria n° 107 | MANDATARIA VAMS Ing. N. SARACCA Ing. A. NAZZARI Ing. M. PROIETTI | | | |
| IL RESPONSABILE DEL S.I.A. Dott. Arch. Enrico Rasimelli Ordine Architetti, Pianificatori, Pianificatori e Conservatori Provincia di Perugia n° 430 | MANDANTE SETAC S.r.l. Ing. L. MONTERISI Ing. G. CICIRELLO | | | |
| IL COORDINATORE PER LA SICUREZZA IN FASE DI PROGETTAZIONE Dott. Ing. Ilvo Bonadies Ordine Ingegneri Provincia di Perugia n° 4829 | MANDANTE studio R.B.A. Ing. F. PACCAPELO Ing. S. GIOTTA | | | |
| VISTO: IL RESPONSABILE DEL PROCEDIMENTO --- | VISTO: IL VICE DIRETTORE AREA INGEGNERIA SPECIALISTICA --- | VISTO: IL RESPONSABILE DI AREA --- | PROTOCOLLO --- | DATA --- |

PROGETTO STRADALE
TRACCIATO SELEZIONATO - TRATTO IN ADEGUAMENTO CATEGORIA C1
OPERE D'ARTE MAGGIORI - VIADOTTI E PONTI
CARPENTERIA VIADOTTO TRATTO B
da progr. 30+415 a progr. 31+185 - TAV.9 DI 15

| | | | |
|--------------------------|------------------------------------|----------------------------|-----------------|
| CODICE PROGETTO PZ138 | CODICE FILE P01_VI02_STR_CP09_A | REVISIONE A | SCALA: 1:200 |
| PROGETTO L0715Z | ELAB. 0020 | ELAB. P01_VI02_STR_CP09 | |

| | | | | | |
|-----------|---------------------------------------|---------------|---------|------------|-----------|
| A | EMMISSIONE A SEGUITO ISTRUTTORIA ANAS | DICEMBRE 2021 | GIOTTA | LOSPENNATO | BONADIES |
| Revisione | Descrizione | Data | Redatto | Verificato | Approvato |