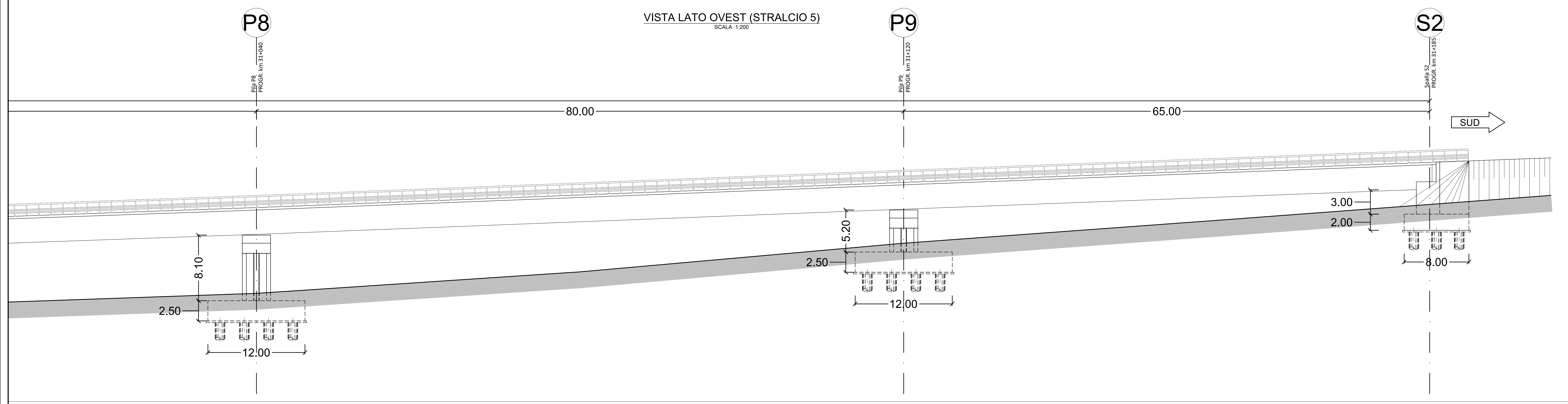


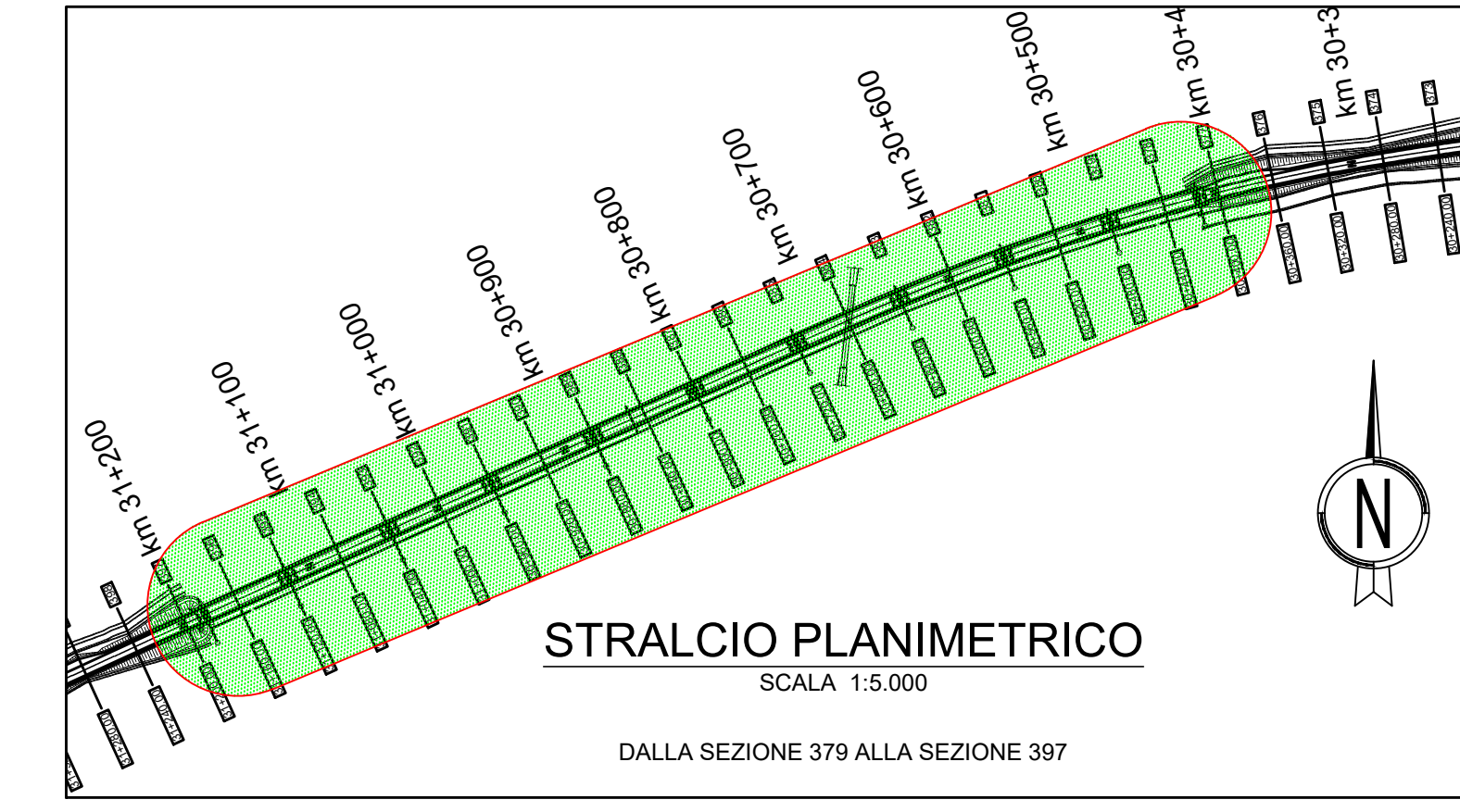
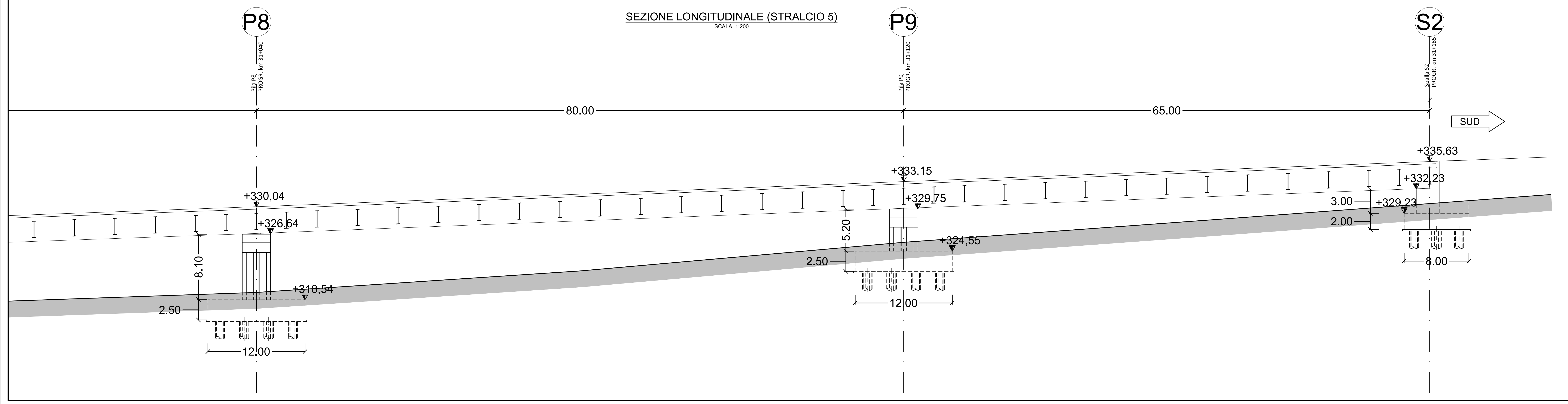
PIANTA CHIAVE
SCALA 1:1.000

GEOMETRIA FONDAZIONI (m)		
	DIMENSIONI (m)	n. PALI - Ø
SPALLA S1	8.00 x 12.00 x 2.00	12 - 1200
PILA P1	12.00 x 11.00 x 2.50	16 - 1200
PILA P2	12.00 x 11.00 x 2.50	16 - 1200
PILA P3	12.00 x 11.00 x 2.50	16 - 1200
PILA P4	12.00 x 11.00 x 2.50	16 - 1200
PILA P5	12.00 x 11.00 x 2.50	16 - 1200
PILA P6	12.00 x 11.00 x 2.50	16 - 1200
PILA P7	12.00 x 11.00 x 2.50	16 - 1200
PILA P8	12.00 x 11.00 x 2.50	16 - 1200
PILA P9	12.00 x 11.00 x 2.50	16 - 1200
SPALLA S2	8.00 x 12.00 x 2.00	12 - 1200

VISTA LATO OVEST (STRALCIO 5)
SCALA 1:200



SEZIONE LONGITUDINALE (STRALCIO 5)
SCALA 1:200



Anas SpA
Direzione Centrale Progettazione

COLLEGAMENTO MEDIANO "MURGIA - POLLINO"
TRATTO GIOIA DEL COLLE - MATERA - FERRANDINA - PISTICCI
BY-PASS DI MATERA

PROGETTO DI FATTIBILITÀ TECNICO ECONOMICA

<p>IL PROGETTISTA Dott. Ing. <i>Silvia Bonadies</i> Ordine Ingegneri Provincia di Perugia n° 4829</p>	<p>IL GRUPPO DI PROGETTAZIONE: Ing. G. BONADIES Ing. M. RASIMELLI Ing. P. LOSPENNATO Ing. S. PELLEGRINI Ing. M. PROCIACCI Ing. R. CERQUIGLINI Ing. M. CARAFFINI Geom. M. EINAGLIA</p>			
<p>IL GEOLOGO: Dott. Geol. <i>Stefano Pizzanti</i> Ordine Geologi Regione Umbria n° 107</p>	<p>MANDATARIA VAMS Ing. N. SARACCA Ing. A. NAZZARI Ing. M. PROIETTI</p>			
<p>IL RESPONSABILE DEL S.I.A. Dott. Arch. <i>Enrica Rispoli</i> Ordine Architetti, Pianificatori e Conservatori Provincia di Perugia n° 430</p>	<p>MANDANTE SETAC S.r.l. Ing. L. MONTERISI Ing. G. CIRELLO</p>			
<p>IL COORDINATORE PER LA SICUREZZA IN FASE DI PROGETTAZIONE Dott. Ing. <i>Silvia Bonadies</i> Ordine Ingegneri Provincia di Perugia n° 4829</p>	<p>MANDANTE studio R.B.A. Ing. F. PACCAPELO Ing. S. GIOTTA</p>			
<p>VISTO: IL RESPONSABILE DEL PROCEDIMENTO</p>	<p>VISTO: IL VICE DIRETTORE AREA INGEGNERIA SPECIALISTICA</p>	<p>VISTO: IL RESPONSABILE DI AREA</p>	<p>PROTOCOLLO</p>	<p>DATA</p>

PROGETTO STRADALE
TRACCIATO SELEZIONATO - TRATTO IN ADEGUAMENTO CATEGORIA C1
OPERE D'ARTE MAGGIORI - VIADOTTI E PONTI
CARPENTERIA VIADOTTO TRATTO B
da progr. 30+415 a progr. 31+185 - TAV.10 DI 15

CODICE PROGETTO PZ138	CODICE FILE P01_VI02_STR_CP10_A	REVISIONE A	SCALA: 1:200
PROGETTO L0715Z	ELAB. 0020	ELAB. P01_VI02_STR_CP10	

A	EMISSIONE A SEGUITO ISTRUTTORIA ANAS	DICEMBRE 2021	GIOTTA	LOSPENNATO	BONADIES
Revisione	Descrizione	Data	Redatto	Verificato	Approvato