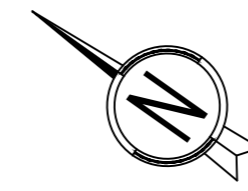


PIANTA FONDAZIONI

SCALA 1:200



S1

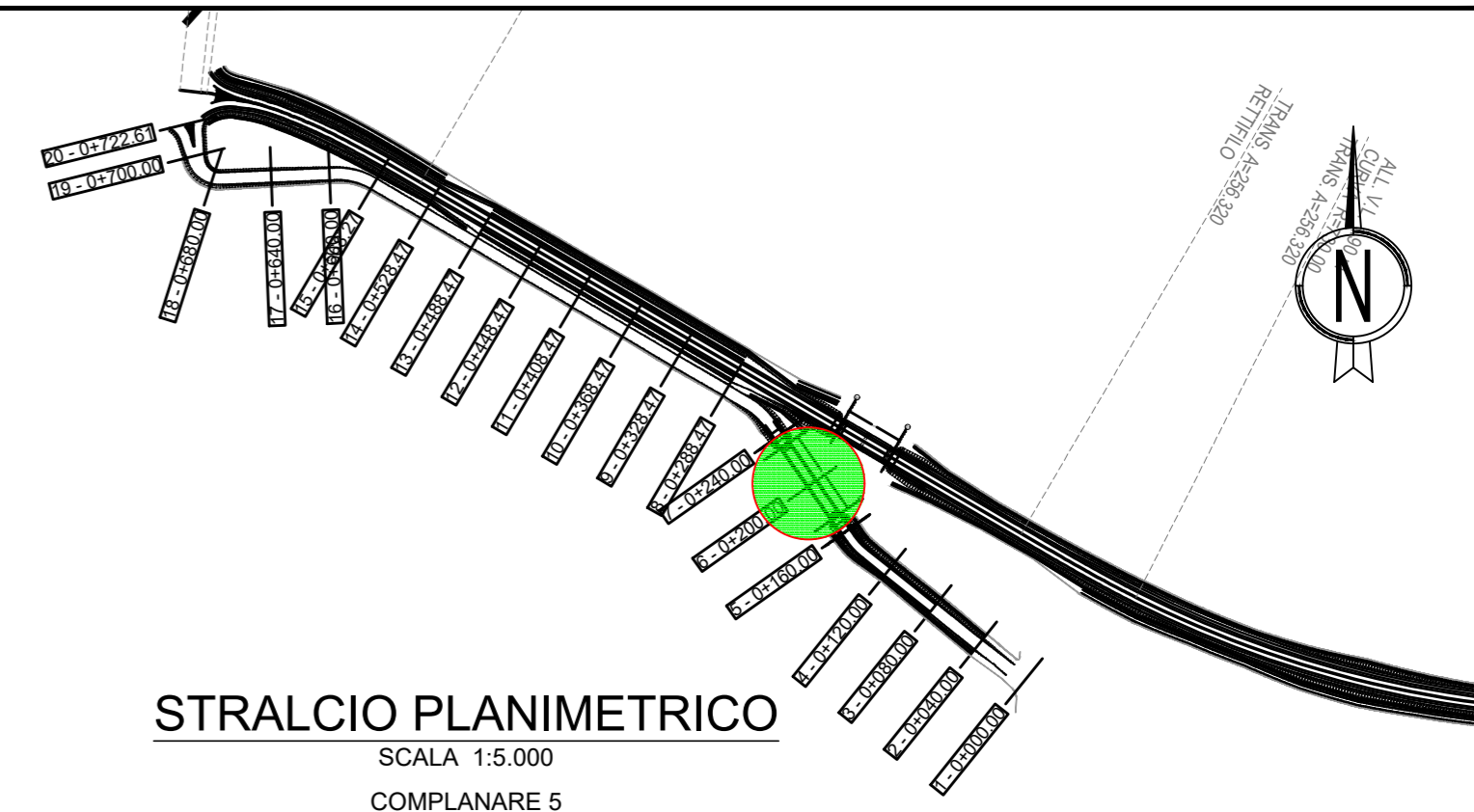
SPALLA S1
PROGR. Km 0+172,20

S2

SPALLA S2
PROGR. Km 0+232,20

60.00

462.1



STRALCIO PLANIMETRICO

SCALA 1:5.000
COMPLANARE 5



Anas SpA

Direzione Centrale Progettazione

COLLEGAMENTO MEDIANO "MURGIA - POLLINO"

TRATTO GIOIA DEL COLLE - MATERA - FERRANDINA - PISTICCI
BY-PASS DI MATERA

PROGETTO DI FATTIBILITÀ TECNICO ECONOMICA

<p>IL PROGETTISTA <i>Dott. Ing. Dino Bonadies</i> Ordine Ingegneri Provincia di Perugia n° A829</p>	<p>IL GRUPPO DI PROGETTAZIONE:</p> <p>Ing. D. BONADIES Ing. M. RASIMELLI Ing. P. LOSPENNATO Ing. S. PELLEGRINI Ing. M. PROCACCI Ing. R. CERQUIGLINI Ing. M. CARAFFINI Geom. M. BINAGLIA</p>
<p>IL GEOLOGO: <i>Dott. Geol. Stefano Piazzoli</i> Ordine Geologi Regione Umbria n° 107</p>	<p>MANDATARIA</p> <p>VAMS Ingegneria Via Gramsci 34, 00197 Roma</p> <p>Ing. N. SARACA Ing. A. NUNZIATI Ing. M. PROIETTI</p>
<p>IL RESPONSABILE DEL S.I.A. <i>Dott. Arch. Enrica Rasimelli</i> Ordine Architetti, Paesaggisti, Pianificatori e Conservatori Provincia di Perugia n° 430</p>	<p>MANDANTE</p> <p>SETAC S.r.l. Servizi di Ingegneria, Trasporti Ambiente Costuzioni Via Don Guarnelli 15/B - 70124 Bari</p> <p>Ing. L. MONTERISI Ing. G. CICIRIELLO</p>
<p>IL COORDINATORE PER LA SICUREZZA IN FASE DI PROGETTAZIONE <i>Dott. Ing. Dino Bonadies</i> Ordine Ingegneri Provincia di Perugia n° A829</p>	<p>MANDANTE</p> <p>studio R.B.A. Studio Romanazzi - Rocca e Associati srl Via Ammiraglio 172/C - 70125 Bari</p> <p>Ing. F. PACCAPELO Ing. S. GIOTTA</p>

VISTO: IL RESPONSABILE DEL PROCEDIMENTO	VISTO: IL VICE DIRETTORE AREA INGEGNERIA SPECIALISTICA	VISTO: IL RESPONSABILE DI AREA	PROTOCOLLO	DATA
--	--	--		


PROGETTO STRADALE
TRACCIATO SELEZIONATO - TRATTO IN ADEGUAMENTO CATEGORIA C1
OPERE D'ARTE MAGGIORI - VIADOTTI E PONTI
CARPENTERIA PONTE COMPLANARE TRATTO C L=60 m
da progr. 0+172,20 a progr. 0+232,20 - TAV.1 DI 3

CODICE PROGETTO PZ138	CODICE FILE P01_VI04_STR_CP01_A	REVISIONE	SCALA:
PROGETTO L0715Z	LV. PROG. 0020	CODICE ELAB. P01 VI04 STR CP01	A 1:200

A	PRIMA EMISSIONE	OTTOBRE 2019	GIOTTA	LOSPENNATO	BONADIES
Revisione	Descrizione	Data	Redatto	Verificato	Approvato

PIANTA OPERA FINITA

SCALA 1:200



S1

SPALLA S1
PROGR. Km 0+172,20

S2

SPALLA S2
PROGR. Km 0+232,20

60.00

8.00
0.9
1.00
1.00

462.1