VISTA LATO EST
SCALA 1:100

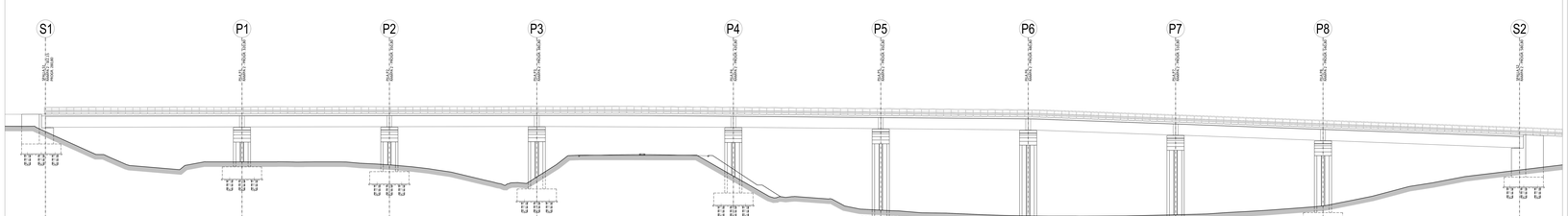

SEZIONE LONGITUDINALE
SCALA 1:200

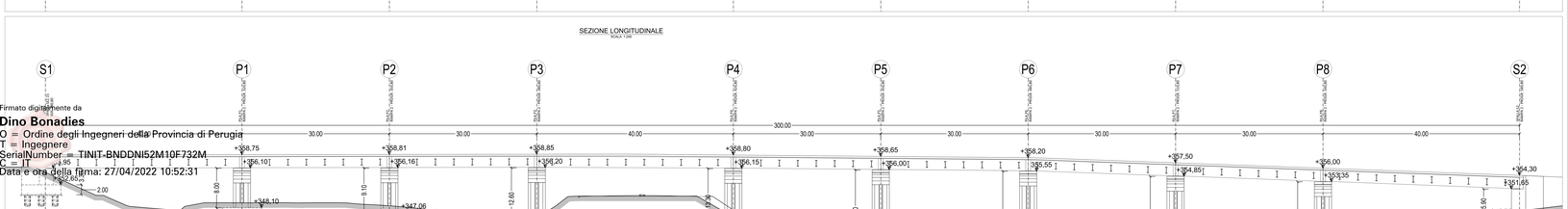

Firmato digitalmente da
Dino Bonadies
O = Ordine degli Ingegneri della Provincia di Perugia
T = Ingegnere
SerialNumber = TINIT-BNDDNI52M10F732M
C = IT
Data e ora della firma: 27/04/2022 10:52:31

SEZIONE TRASVERSALE TRA LA SPALLA S1 E LA PILA 3
SCALA 1:50

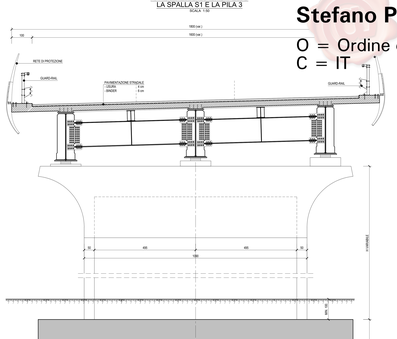

GEOMETRIA FONDAZIONI (m)		
	DIMENSIONI (m)	n. PALI - Ø
SPALLA S1	8.00 x 16.40 x 2.00	15 - 1200
PILA P1	8.00 x 16.40 x 2.50	18 - 1200
PILA P2	8.00 x 16.40 x 2.50	21 - 1200
PILA P3	8.00 x 16.40 x 2.00	16 - 1200
PILA P4	8.00 x 11.00 x 2.50	12 - 1200
PILA P5	8.00 x 11.00 x 2.50	12 - 1200
PILA P6	8.00 x 11.00 x 2.50	12 - 1200
PILA P7	8.00 x 11.00 x 2.50	12 - 1200
PILA P8	8.00 x 11.00 x 2.50	12 - 1200
SPALLA S2	8.00 x 12.00 x 2.00	12 - 1200

Firmato digitalmente da
Stefano Piazzoli
O = Ordine dei Geologi della Regione Umbria
C = IT

SEZIONE TRASVERSALE TRA PILA 4 - PILA 8
SCALA 1:50

TRACCIATO "A"
SCALA 1:20.000

Anas SpA
Direzione Centrale Progettazione

COLLEGAMENTO "MEDIANO "MURGIA – POLLINO"
TRATTO GIOIA DEL COLLE – MATERA – FERRANDINA – PISTICCI
BY-PASS DI MATERA

PROGETTO DI FATTIBILITÀ TECNICO ECONOMICA

1. PROGETTISTA **Dott. Ing. Dino Bonadies** *Ordine Ingegneri Provincia di Perugia - n° 4000*	5. GRUPPO DI PROGETTAZIONE RPA — Tecnoprogetti VAMS — Consorzio Stabile SETAC S.r.l. Studio R.B.A. Associazione Professionale Tecnoprogetti Tecnoprogetti Tecnoprogetti