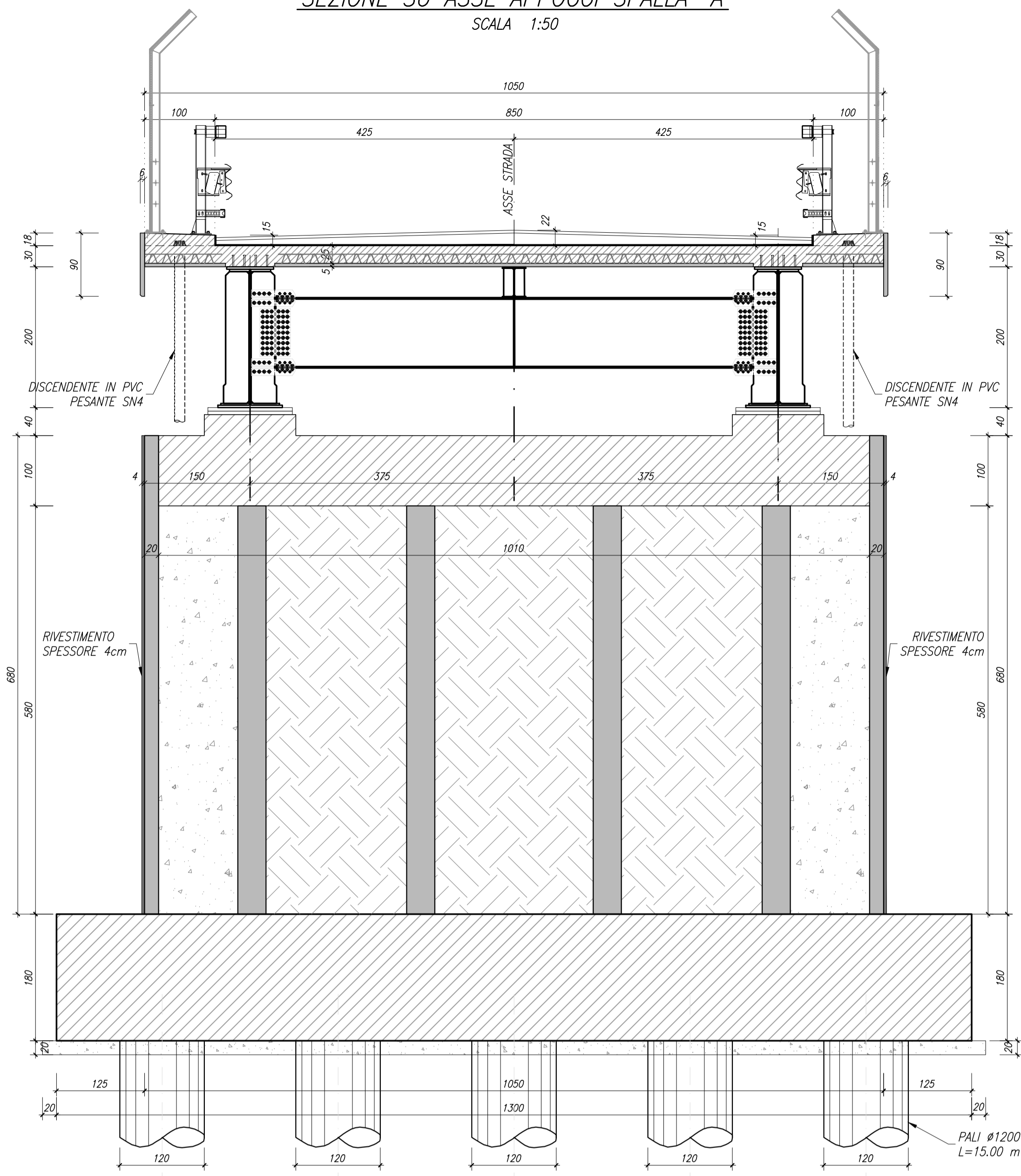


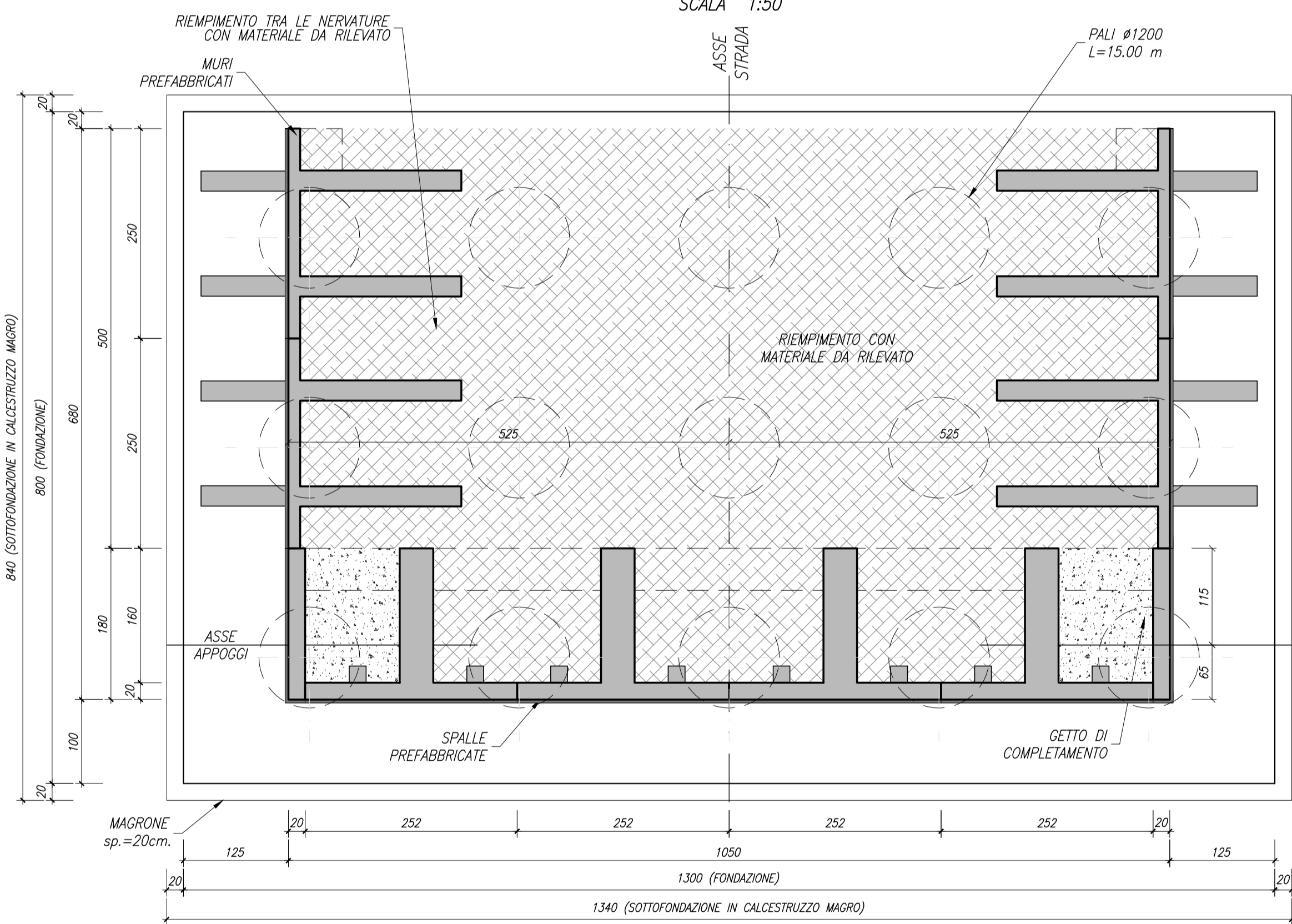
SEZIONE SU ASSE APPOGGI SPALLA "A"

SCALA 1:50



PIANTA FONDAZIONE SPALLA "A"

SCALA 1:50

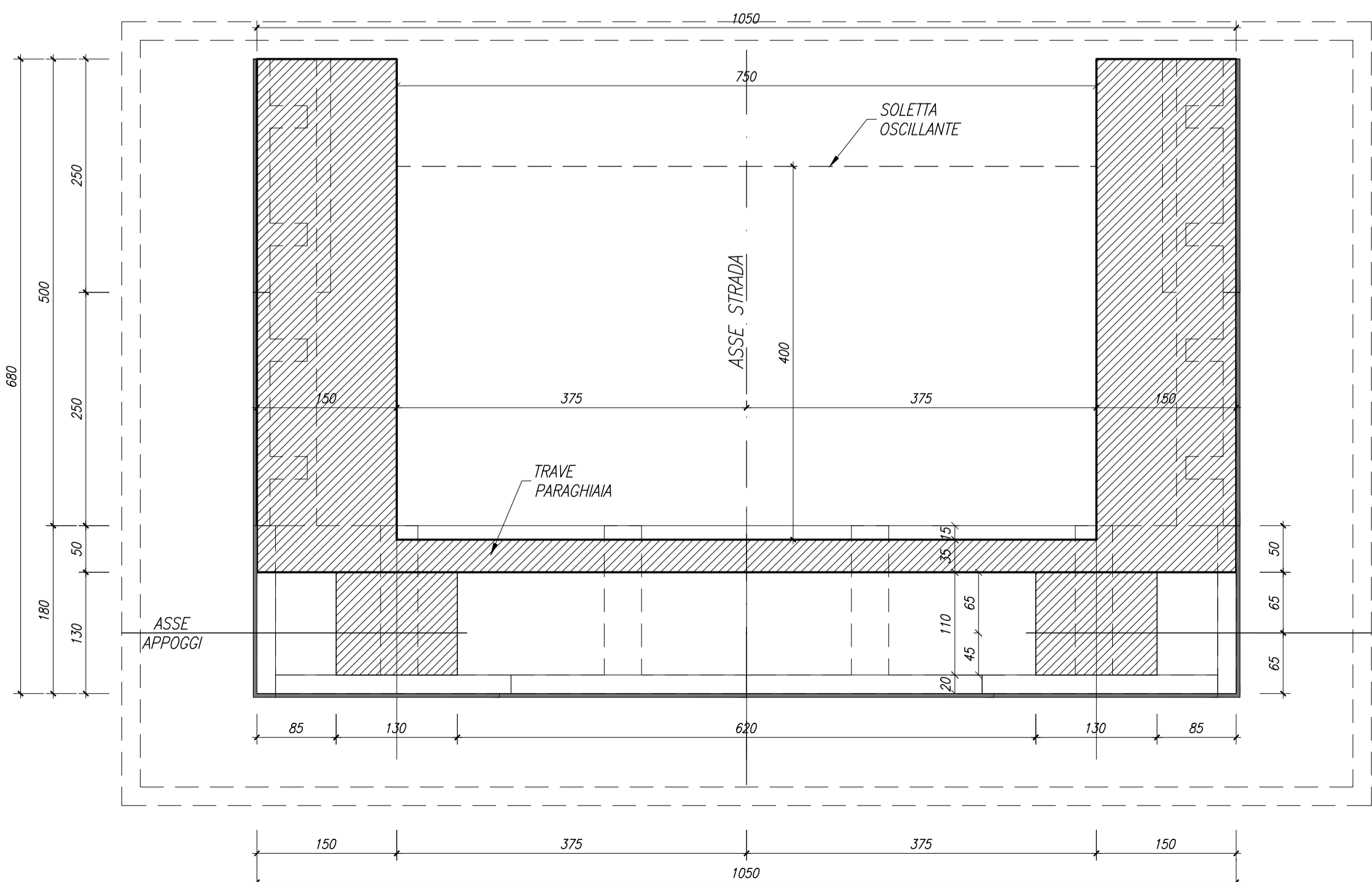


NOTA BENE

LE MISURE RIPORTATE SONO DA INTENDERSI AL NETTO DEGLI EVENTUALI RIVESTIMENTI IN PIETRA

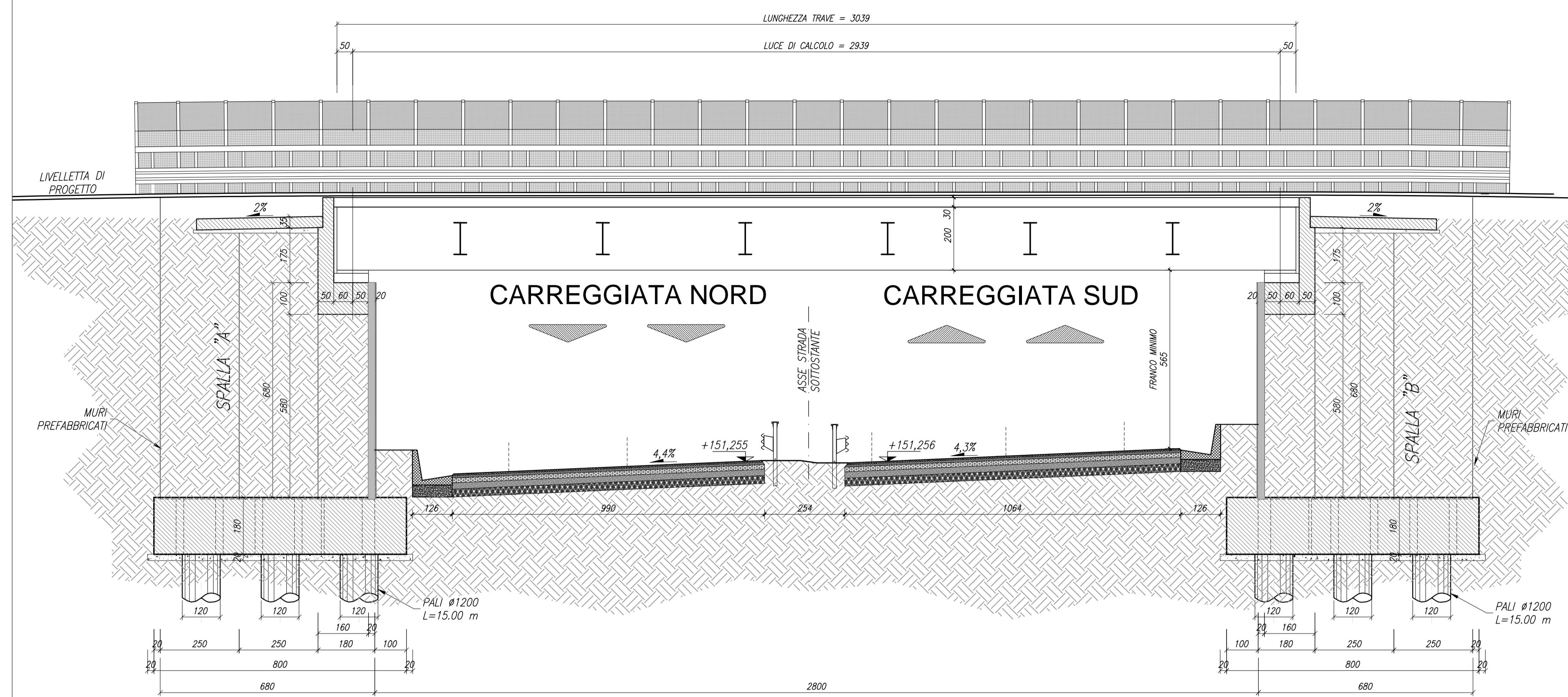
PIANTA ELEVAZIONE SPALLA "A"

SCALA 1:50



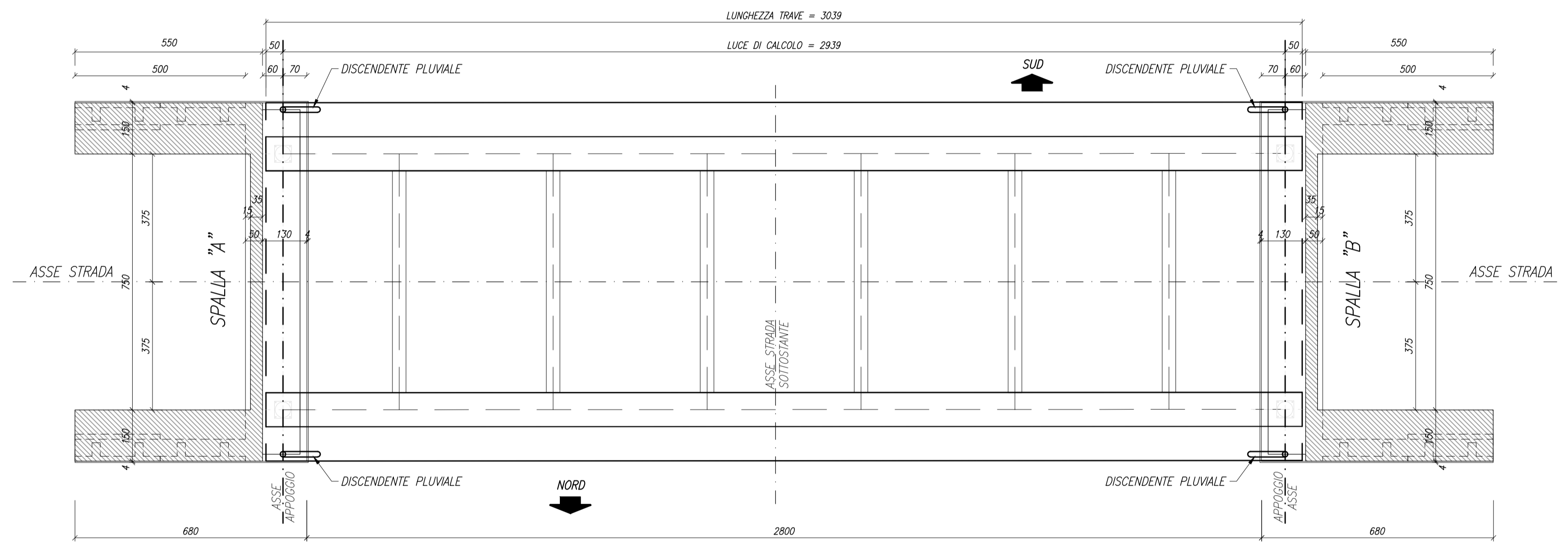
SEZIONE LONGITUDINALE SU ASSE STRADA

SCALA 1:100

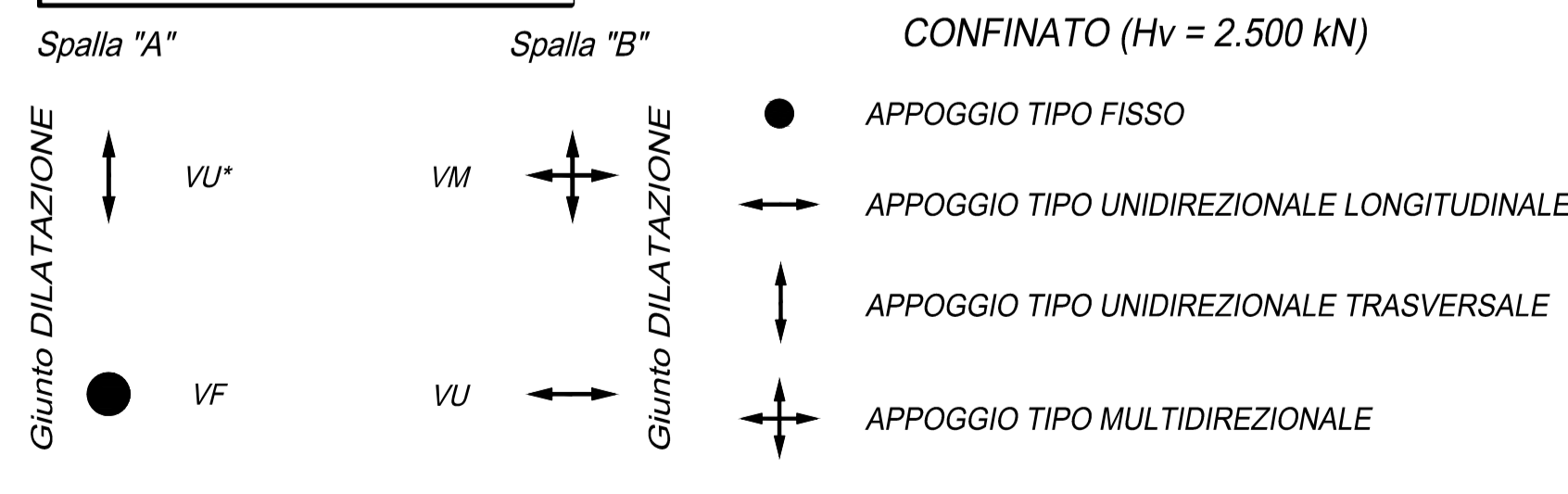


PIANTA IMPALCATO

SCALA 1:100



SCHEMA DI VINCOLO



LEGENDA - APPOGGI A DISCO ELASTOMERICO CONFINATO (Hv = 2.500 kN)

- APPOGGIO TIPO FISSO
- APPOGGIO TIPO UNIDIREZIONALE LONGITUDINALE
- ↕ APPOGGIO TIPO UNIDIREZIONALE TRASVERSALE
- ↔ APPOGGIO TIPO MULTIDIREZIONALE



Anas SpA

Direzione Centrale Progettazione

COLLEGAMENTO MEDIANO "MURGA - POLLINO"

TRATTO GIOIA DEL COLLE - MATERA - FERRANDINA - PISTICCI  
BY-PASS DI MATERA

PROGETTO DI FATTIBILITÀ TECNICO ECONOMICA

<p>IL PROGETTISTA Dott. Ing. <b>Gino Bonadies</b> Ordine Ingegneri Provincia di Perugia n° A829</p>	<p>IL GRUPPO DI PROGETTAZIONE: Ing. G. BONADIES Ing. M. RASIMELLI Ing. P. LOSPENNATO Ing. S. PELLEGRINI Ing. M. PROCCACCI Ing. R. CERQUIGLIANI Ing. M. CARAFFINI Geom. M. BINAGLIA</p>			
<p>IL GEOLOGO: Dott. Geol. <b>Stefano Pizzoli</b> Ordine Geologi Regione Umbria n° 107</p>	<p>MANDATARIA <b>VAMS</b> Ingegneria Via Salaria 44, 00197 Roma</p>			
<p>IL RESPONSABILE DEL S.I.A. Dott. Arch. <b>Enrica Rosimelli</b> Ordine Architetti, Pianificatori, Pianificatori e Conservatori Provincia di Perugia n° 430</p>	<p>MANDATARIA <b>SETAC S.r.l.</b> Via Salaria 44, 00197 Roma</p>			
<p>IL COORDINATORE PER LA SICUREZZA IN FASE DI PROGETTAZIONE Dott. Ing. <b>Gino Bonadies</b> Ordine Ingegneri Provincia di Perugia n° A829</p>	<p>MANDATARIA <b>studio R.B.A.</b> Via Salaria 44, 00197 Roma</p>			
<p>VISTO IL RESPONSABILE DEL PROCEDIMENTO</p>	<p>VISTO IL VICE DIRETTORE AREA INGENNERIA SPECIALISTICA</p>	<p>VISTO IL RESPONSABILE DI AREA</p>	<p>PROTOCOLLO</p>	<p>DATA</p>

PROGETTO STRADALE

TRACCIATO SELEZIONATO - TRATTO IN VARIANTE CATEGORIA B  
OPERE D'ARTE MINORI - SOVRAPPASSI  
CARPENTERIA SOVRAPPASSO STRADA PODERALE a progr. 9+700,28

CODICE PROGETTO PZ139	CODICE FILE P02_CV03_STR_CP01_A	REVISIONE A	SCALA: 1:100 1:50
PROGETTO L0715Z	UN. PROG. 0020	N. PROG. 0020	ELAB. P02 CV03 STR CP01

A	PRIMA EMISSIONE	OTTBRE 2019	GIOTTA	LOSPENNATO	BONADIES
Revisione	Descrizione	Data	Redatto	Verificato	Approvato