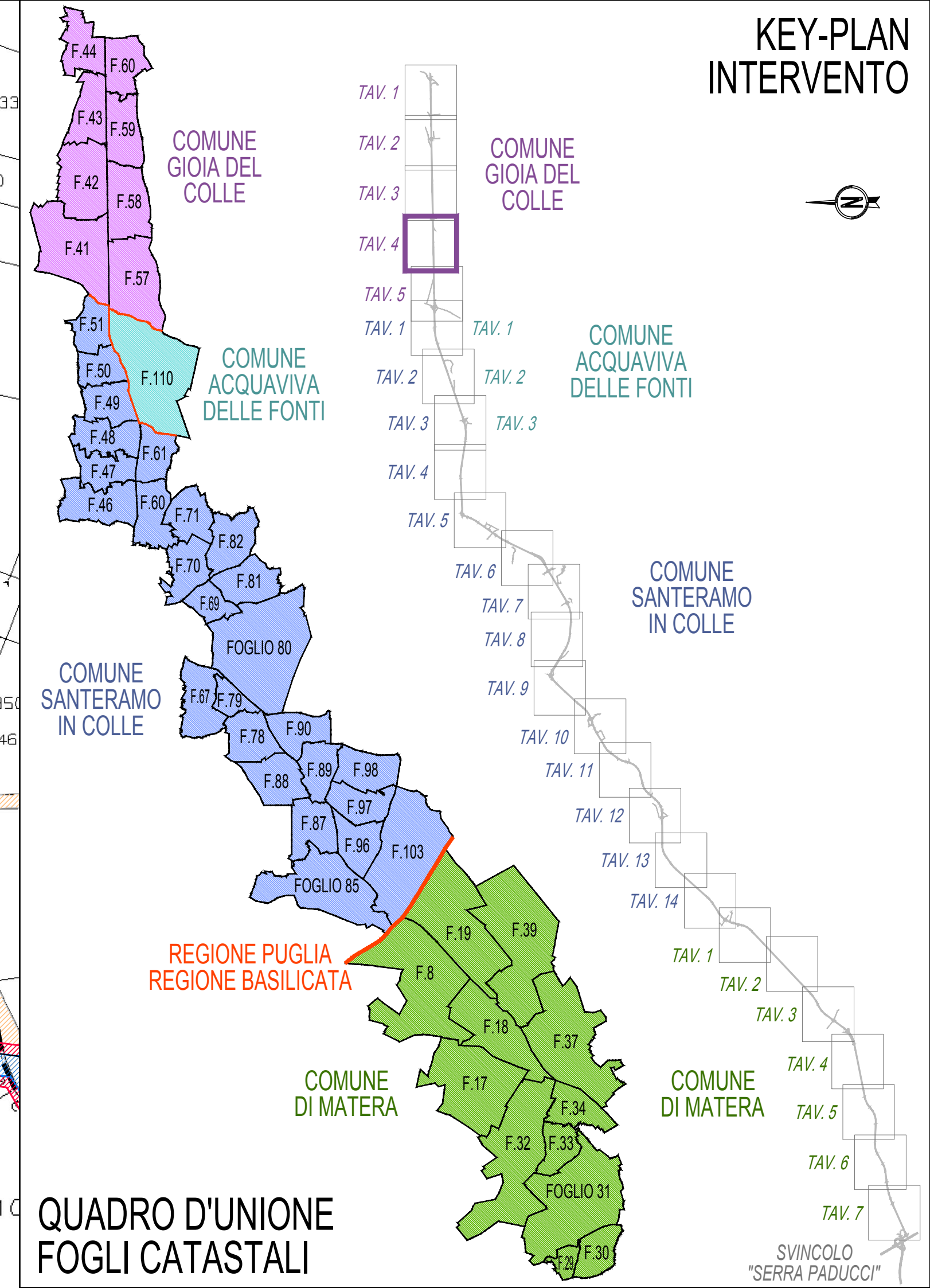
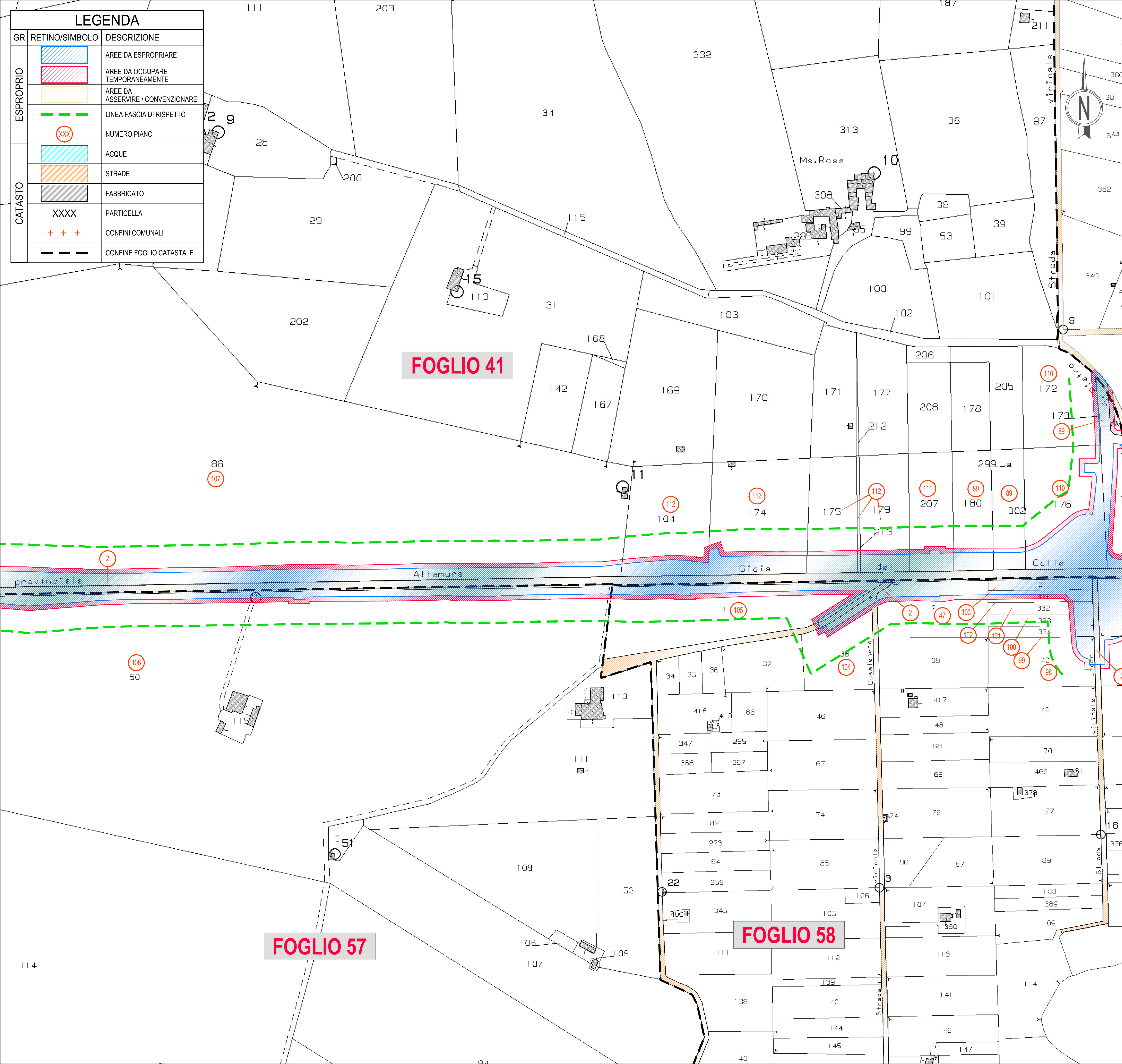


LEGENDA		
GR	RETINO/SIMBOLO	DESCRIZIONE
ESPROPRIO		AREE DA ESPROPRIARE
		AREE DA OCCUPARE TEMPORANEAMENTE
		AREE DA ASSERVIRE / CONVENZIONARE
		LINEA FASCIA DI RISPETTO
CATASTO		NUMERO PIANO
		ACQUE
		STRADE
		FABBRICATO
		PARTICELLA
		CONFINI COMUNALI
		CONFINE FOGLIO CATASTALE



QUADRO D'UNIONE FOGLI CATASTALI




Anas SpA

Direzione Centrale Progettazione

COLLEGAMENTO MEDIANO "MURCIA - POLLINO"
TRATTO GIOIA DEL COLLE - MATERA - FERRANDINA - PISTICCI
BY-PASS DI MATERA

PROGETTO DI FATTIBILITÀ TECNICO ECONOMICA

<p>IL PROGETTISTA Dott. Ing. Dino Bonadies Ordine Ingegneri Provincia di Perugia n° A829</p> <p>IL GEOLOGO: Dott. Geol. Stefano Pizzoli Ordine Geologi Regione Umbria n° 107</p> <p>IL RESPONSABILE DEL S.I.A. Dott. Arch. Enrica Rasimelli Ordine Architetti, Pianificatori e Conservatori Provincia di Perugia n° 430</p> <p>IL COORDINATORE PER LA SICUREZZA IN FASE DI PROGETTAZIONE Dott. Ing. Dino Bonadies Ordine Ingegneri Provincia di Perugia n° A829</p>	<p>IL GRUPPO DI PROGETTAZIONE:</p> <div style="display: flex; justify-content: space-between;"> <div style="text-align: center;">  MANDATARIA </div> <div style="text-align: center;">  MANDANTE </div> <div style="text-align: center;">  MANDANTE </div> <div style="text-align: center;">  MANDANTE </div> </div> <p style="font-size: small;">Ing. D. BONADIES Ing. M. RASIMELLI Ing. P. LOSPENNATO Ing. S. PELLEGRINI Ing. M. PROCACCI Ing. R. CERQUIGLINI Geom. M. CARAFFINI Geom. M. BIRAGLIA</p> <p style="font-size: small;">Ing. N. SARACA Ing. A. NUNZIATI Ing. E. CAPANNA</p> <p style="font-size: small;">Ing. L. MONTERISI Ing. G. CICIRIELLO</p> <p style="font-size: small;">Ing. F. PACCAPELO Ing. S. GIOTTA</p>	<table border="1" style="width: 100%; border-collapse: collapse;"> <tr> <th>VISTO: IL RESPONSABILE DEL PROCEDIMENTO</th> <th>VISTO: IL VICE DIRETTORE AREA INGEGNERIA SPECIALISTICA</th> <th>VISTO: IL RESPONSABILE AREA</th> <th>PROTOCOLLO</th> <th>DATA</th> </tr> <tr> <td style="text-align: center;">---</td> <td style="text-align: center;">---</td> <td style="text-align: center;">---</td> <td style="text-align: center;">---</td> <td style="text-align: center;">---</td> </tr> </table>	VISTO: IL RESPONSABILE DEL PROCEDIMENTO	VISTO: IL VICE DIRETTORE AREA INGEGNERIA SPECIALISTICA	VISTO: IL RESPONSABILE AREA	PROTOCOLLO	DATA	---	---	---	---	---
VISTO: IL RESPONSABILE DEL PROCEDIMENTO	VISTO: IL VICE DIRETTORE AREA INGEGNERIA SPECIALISTICA	VISTO: IL RESPONSABILE AREA	PROTOCOLLO	DATA								
---	---	---	---	---								

FASI DI COSTRUZIONE
TRACCIATO SELEZIONATO - TRATTO IN ADEGUAMENTO CATEGORIA C1
PLANIMETRIA PIANO PARTICELLARE - ASSE PRINCIPALE
COMUNE GIOIA DEL COLLE - TAVOLA 4 DI 5

CODICE PROGETTO PZ138	CODICE FILE T01_ES00_ESP_PC04_A	REVISIONE A	SCALA: 1:2.000
PROGETTO L0715Z	ELAB. T01ES00ESP_PC04		
PRIMA EMISSIONE	SETTEMBRE 2020	BATTISTONI	LOSPENNATO
Revisione	Descrizione	Data	Redatto Verificato Approvato