

- 1ª FASE**
- 1.1. REALIZZAZIONE RAMPE
 - 1.2. REALIZZAZIONE PORZIONE ROTATORIA
 - 1.3. REALIZZAZIONE TRATTO DI CARREGGIATA NORD
 - 1.4. REALIZZAZIONE VIABILITÀ SECONDARIA (MONTAGGIO IMPALCATI IN ORARIO NOTTURNO)

- 2ª FASE**
- 2.1. COMPLETAMENTO RAMPE SVINCOLO
 - 2.2. COMPLETAMENTO ROTATORIA
 - 2.3. REALIZZAZIONE TRATTO DI CARREGGIATA SUD

- ADEGUAMENTO TRATTO STRADALE**
- REALIZZAZIONE CARREGGIATA NORD IN AFFIANCAMENTO A VIABILITÀ ESISTENTE
 - SPOSTAMENTO DEL TRAFFICO SULLA REALIZZATA CARREGGIATA NORD
 - ADEGUAMENTO VIABILITÀ ESISTENTE PER FUTURA CARREGGIATA SUD

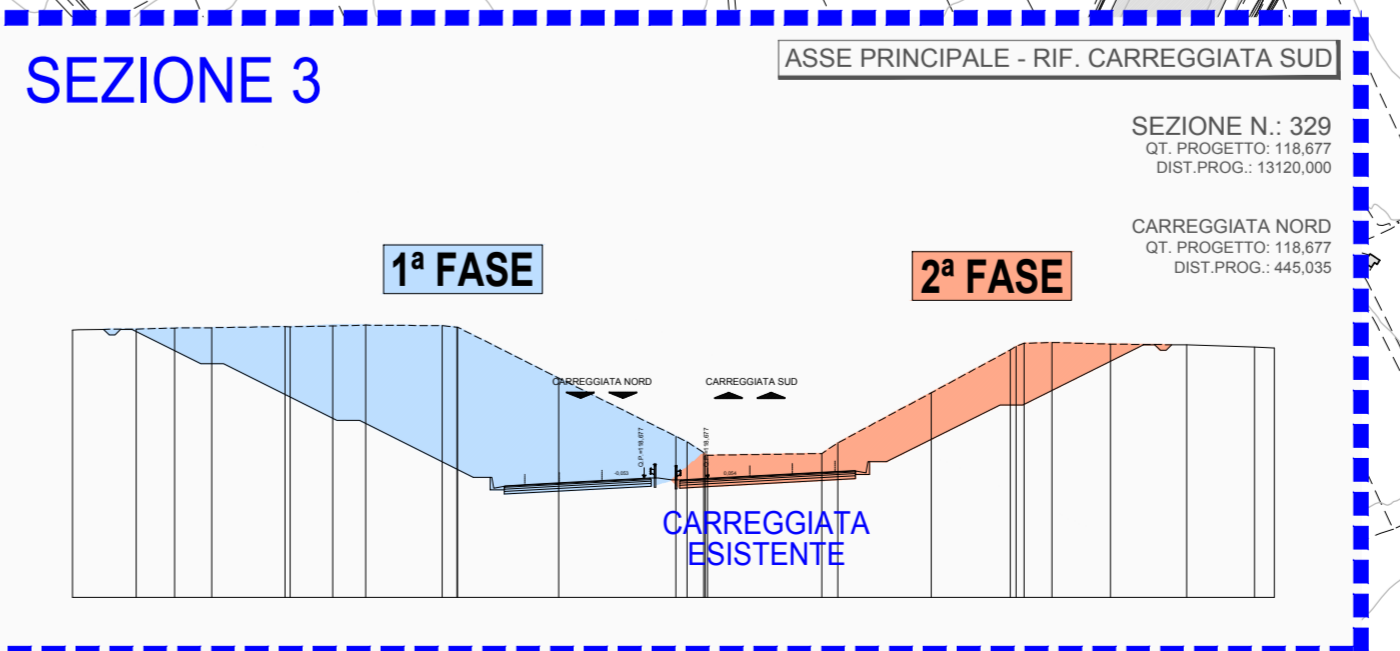
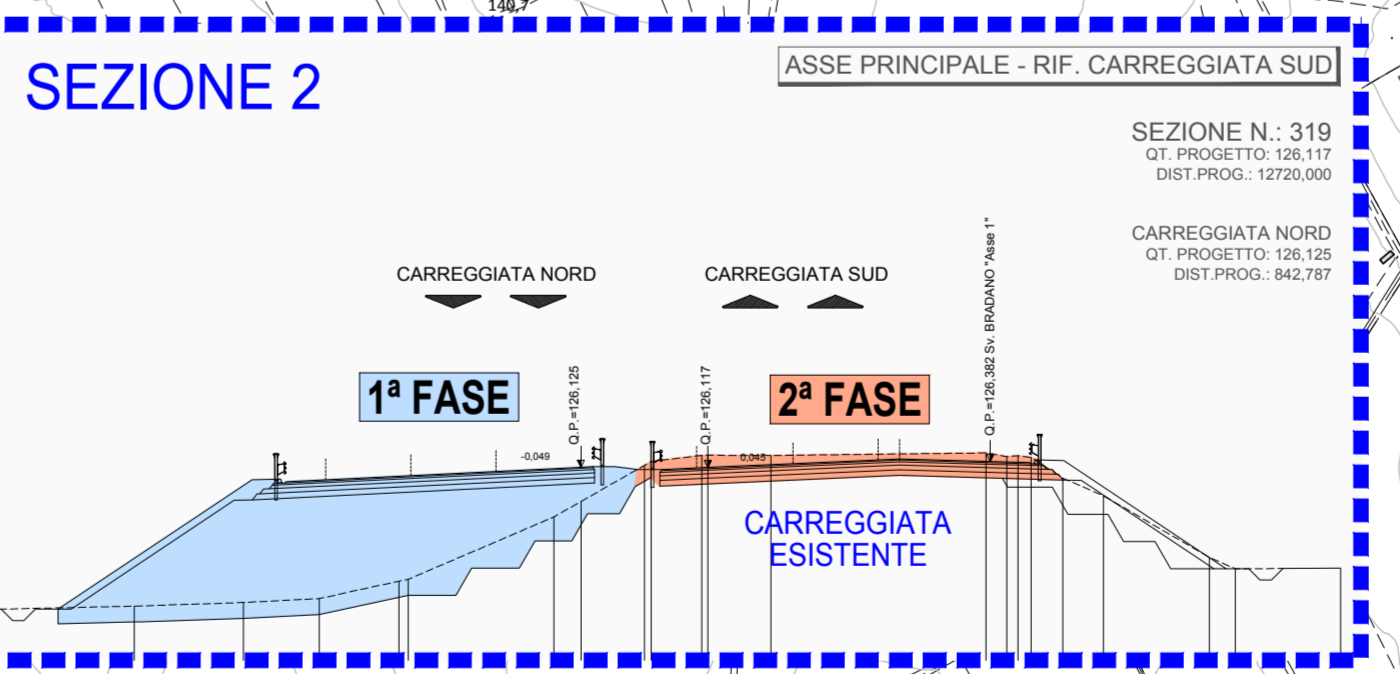
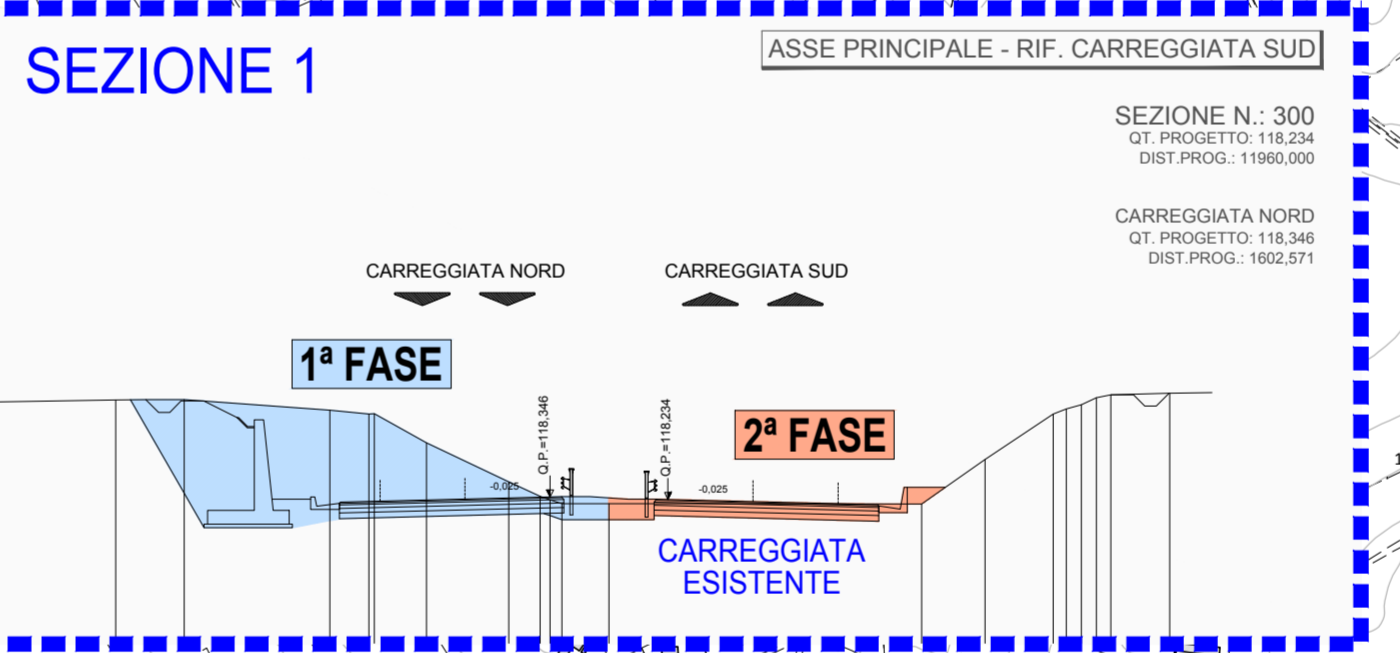
- 1ª FASE**
- 1.1. REALIZZAZIONE RAMPA DI COLLEGAMENTO ROTATORIE (ORARIO NOTTURNO)

- OPERE IN CORSO DI REALIZZAZIONE
OPERE COMPLETATE NELLE FASI PRECEDENTI
VIABILITÀ IN ESERCIZIO

- 2ª FASE**
- 2.1. COMPLETAMENTO RAMPE
 - 2.2. COMPLETAMENTO ROTATORIE

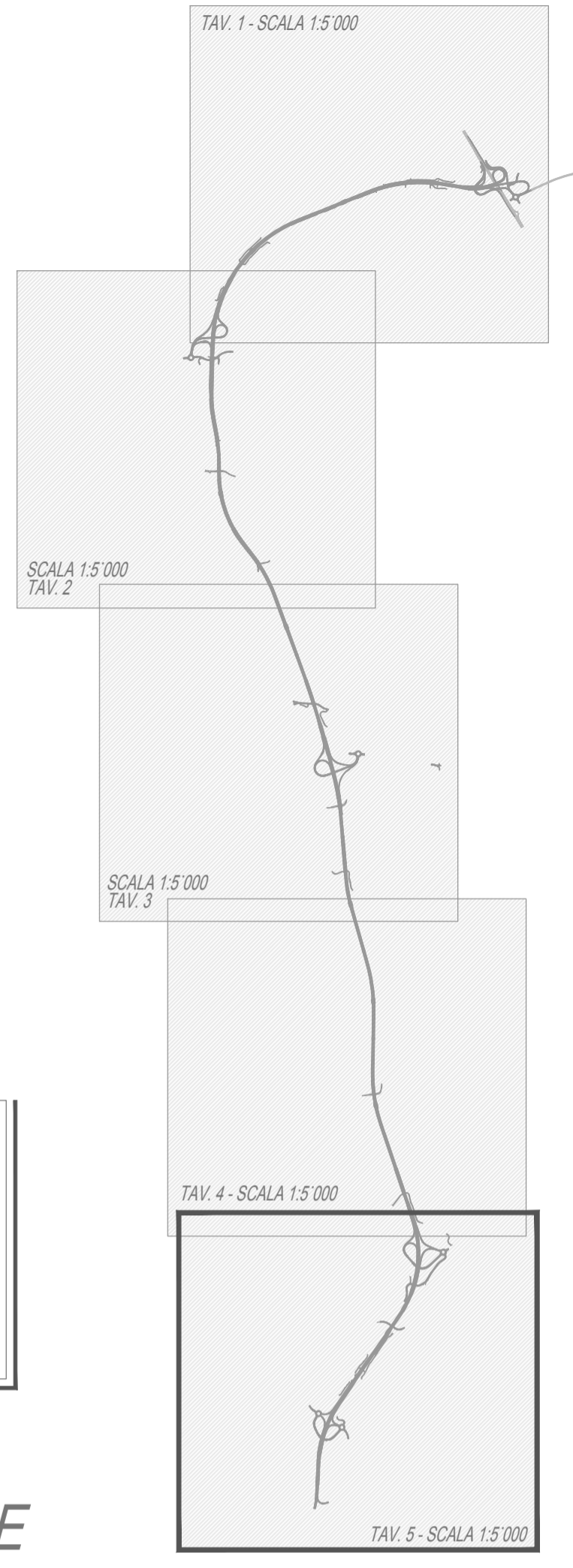
- OPERE IN CORSO DI REALIZZAZIONE
OPERE COMPLETATE NELLE FASI PRECEDENTI
VIABILITÀ IN ESERCIZIO

- ADEGUAMENTO SVINCOLO ESISTENTE**
- ADEGUAMENTO SVINCOLO ESISTENTE MEDIANTE PARZIALIZZAZIONE DELLA CARREGGIATA



- LEGENDA**
- OPERE REALIZZABILI SENZA SOGGEZIONE DI TRAFFICO
 - OPERE CHE PREVEDONO PIÙ FASI E/O IN SOGGEZIONE DI TRAFFICO
 - VIABILITÀ ESISTENTE

QUADRO DI UNIONE





Anas SpA

Direzione Centrale Progettazione

COLLEGAMENTO MEDIANO "MURCIA - POLLINO"

TRATTO GIOIA DEL COLLE - MATERA - FERRANDINA - PISTICCI
BY-PASS DI MATERA

PROGETTO DI FATTIBILITÀ TECNICO ECONOMICA

<p>IL PROGETTISTA Dott. Ing. Dino Bonadies Ordine Ingegneri Provincia di Perugia n° A829</p>	<p>IL GRUPPO DI PROGETTAZIONE:</p> <p>rpa MANDATARIA</p> <p>VAMS MANDANTE</p> <p>SETAC S.r.l. MANDANTE</p> <p>studio R.B.A. MANDANTE</p>	<p>Ing. D. BONADIES Ing. M. RASIMELLI Ing. P. LOSPENNATO Ing. S. PELLEGRINI Ing. M. PROCACCI Ing. R. CERQUIGLINI Ing. M. CARAFFINI Geom. M. BIRAGLIA</p> <p>Ing. N. SARACA Ing. A. NUNZIATI Ing. E. CAPANNA</p> <p>Ing. L. MONTERISI Ing. G. CIORIELLO</p> <p>Ing. F. PACCAPELO Ing. S. GIOTTA</p>
<p>IL GEOLOGO: Dott. Geol. Stefano Pizzoli Ordine Geologi Regione Umbria n° 107</p>	<p>IL RESPONSABILE DEL S.I.A.: Dott. Arch. Enrico Rasimelli Ordine Architetti, Paesaggisti, Pianificatori e Conservatori Provincia di Perugia n° 430</p>	<p>IL COORDINATORE PER LA SICUREZZA IN FASE DI PROGETTAZIONE: Dott. Ing. Dino Bonadies Ordine Ingegneri Provincia di Perugia n° A829</p>
<p>VIOTO: IL RESPONSABILE DEL PROCEDIMENTO</p>	<p>VIOTO: IL VICE DIRETTORE AREA INGEGNERIA SPECIALISTICA DI AREA</p>	<p>VIOTO: IL RESPONSABILE DI AREA</p>
---	---	---
PROTOCOLLO	DATA	

FASI DI COSTRUZIONE

TRACCIATO SELEZIONATO - TRATTO IN VARIANTE CATEGORIA B
PLANIMETRIA DI CANTIERIZZAZIONE TRACCIATO "A" - TAV. 5 DI 5

CODICE PROGETTO PZ139	CODICE FILE T02_CA00_CAN_PE05_B	REVISIONE B	SCALA: 1:5.000
PROGETTO L0715Z	IN. PROG. P	N. PROG. 0020	
	CODICE ELAB. T02_CA00_CAN_PE05		
B	PRIMA EMISSIONE	SETTEMBRE 2020	CARAFFINI
Revisione	Descrizione	Data	Redatto
			Verificato
			Approvato