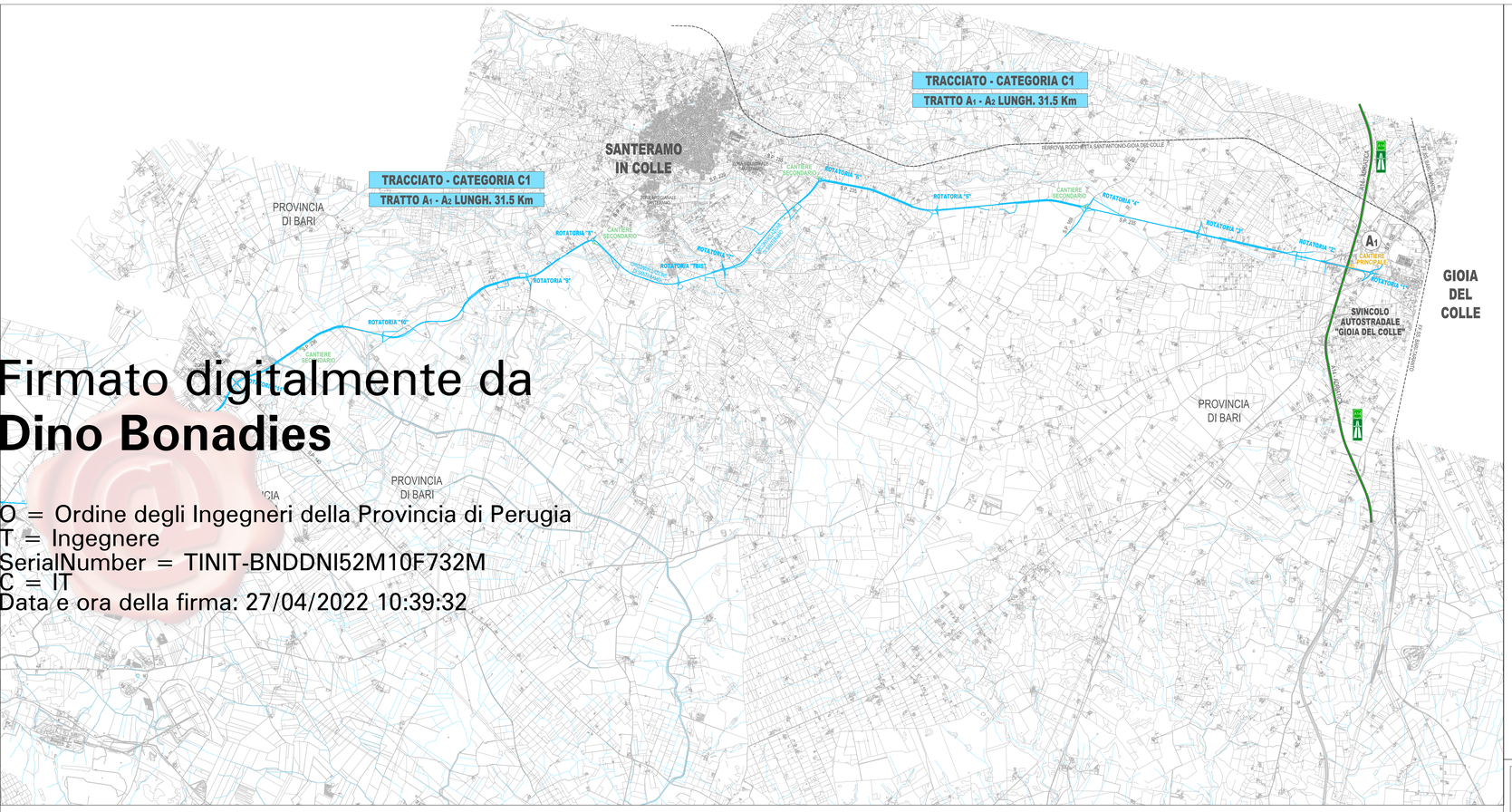

Firmato digitalmente da
Dino Bonadies

O = Ordine degli Ingegneri della Provincia di Perugia
T = Ingegnere
SerialNumber = TINIT-BNDDNI52M10F732M
C = IT
Data e ora della firma: 27/04/2022 10:39:32

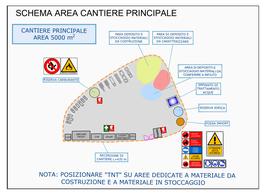

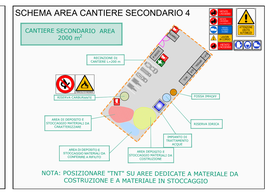

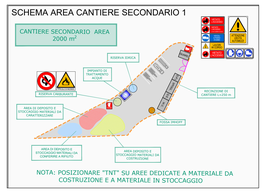

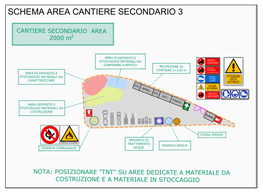

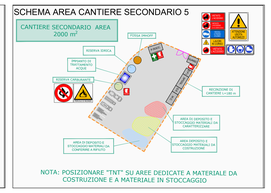

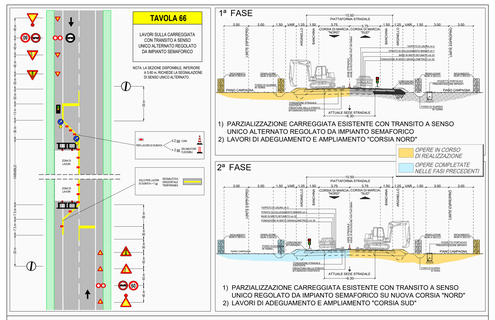

N.B. IL CANTIERE STRADALE PER L'ADEGUAMENTO DELLA CARREGGIATA AVANZA A TRATTI DI CIRCA 500 mt PER EVITARE TEMPI DI ATTESA ECCESSIVI.

LEGENDA

- TRACCIATO "A"
- P — CANTIERE PRINCIPALE
- S — CANTIERE SECONDARIO

Anas SpA
Direzione Centrale Progettazione

COLLEGAMENTO MEDIANO "MURGIA –POLLINO"

TRATTO GIOIA DEL COLLE – MATERA – FERRANDINA – PISTICCI
BY–PASS DI MATERA

PROGETTO DI FATTIBILITÀ TECNICO ECONOMICA

IL PROGETTISTA
Dott. Ing. Dino Bonadies
Ordine Ingegneri Provincia di Perugia n° 4829

IL GEOLOGO:
Dott. Geol. Stefano Piccioli
Ordine Geologi Regione Umbria n° 107

IL RESPONSABILE DEL S.I.A.
Dott. Arch. Enrico Rastrelli
Ordine Architetti, Pianeggianti, Paesaggisti e Conservatori
Provincia di Perugia n° 430

IL COORDINATORE PER LA SICUREZZA IN FASE DI PROGETTAZIONE
Dott. Ing. Dino Bonadies
Ordine Ingegneri Provincia di Perugia n° 4829

IL GRUPPO DI PROGETTAZIONE:
MANDATARIA: rpa — Ing. D. BONADIES, Ing. M. CARPINETO, Ing. M. LOSPENNATO, Ing. D. PELLEGRINI, Ing. M. PROCACCI, Ing. M. CERQUALINI, Geom. M. CARPINETO, Geom. M. BRAGLIA
MANDANTE: VAMS Ingegneria — Ing. N. SARACA, Ing. A. MUNDATI, Ing. E. CAFARINA
MANDANTE: SETAC S.r.l. — Ing. L. MONTERISI, Ing. G. CIORIELLO
MANDANTE: studio R.B.A. — Ing. F. PACCAPELO, Ing. G. GIOTTA

VISTO IL RESPONSABILE DEL PROCEDIMENTO	VISTO IL VICE DIRETTORE AREA INGEGNERIA SPECIALISTICA DI AREA	VISTO IL RESPONSABILE DI AREA	PROTOCOLLO	DATA
—	—	—		

SICUREZZA

INQUADRAMENTO E LAYOUT AREE DI CANTIERE
TRATTO CATEGORIA C1

CODICE PROGETTO	CODICE FILE	REVISIONE	SCALA:
P2138 – P2139	T00_SI00_SIC_LF01_A		
PROGETTO L0715Z P — UK. PROG. 0020 — N. PROG.	CODICE ELAB. T00SI00SICLF01	A	

Revisione	Descrizione	Data	Redatto	Verificato	Approvato
A	PRIMA EMISSIONE	SETTEMBRE 2020	IOVINE	LOSPENNATO	BONADIES