


- Aree a Vincolo Archeologico istituito ai sensi della L. 1089/1939**
- Aree a Vincolo da PRG Area di probabile rinvenimento di materiali archeologici
  - Presenze archeologiche
  - Presenze archeologiche da ricognizione con dispersione di materiali
  - Strada lastricata
  - Tratturi
- Frequenziazione**
- Insediamenti
  - Strutture ipogee e grotte
  - Abitazione o capanna
  - Tombe
  - Chiese
- RISCHIO ARCHEOLOGICO**
- Esplicito
  - Alto
  - Medio-Alto
  - Medio
  - Medio-Basso
  - Basso
  - Inconsistente
  - Nullo
- Età**
- Preistoria
  - Protostoria
  - Età preromana
  - Età romana
  - Medioevo
  - Indeterminato





## Anas SpA

Direzione Centrale Progettazione

### COLLEGAMENTO MEDIANO "MURCIA - POLLINO"

TRATTO GIOIA DEL COLLE - MATERA - FERRANDINA - PISTICCI  
BY-PASS DI MATERA

PROGETTO DI FATTIBILITÀ TECNICO ECONOMICA

<p><b>IL PROGETTISTA</b>          Dott. Ing. Dino Bonadies          Ordine Ingegneri Provincia di Perugia n° A829</p>	<p><b>IL GRUPPO DI PROGETTAZIONE:</b></p> <p>Ing. D. BONADIES          Ing. M. RASIMELLI          Ing. P. LOSPENNATO          Ing. S. PELLEGRINI          Ing. M. PROCACCI          Ing. R. CERQUIGLINI          Ing. M. CARAFFINI          Geom. M. BIRAGLIA</p>			
<p><b>IL GEOLOGO:</b>          Dott. Geol. Stefano Pizzoli          Ordine Geologi Regione Umbria n° 107</p>	<p><b>MANDATARIA</b>  </p>			
<p><b>IL RESPONSABILE DEL S.I.A.</b>          Dott. Arch. Enrica Rasimelli          Ordine Architetti, Paesaggisti, Pianificatori e Conservatori          Provincia di Perugia n° 430</p>	<p><b>MANDANTE</b>            Ing. L. MONTERISI          Ing. G. CICIARELLO</p>			
<p><b>IL COORDINATORE PER LA SICUREZZA IN FASE DI PROGETTAZIONE</b>          Dott. Ing. Dino Bonadies          Ordine Ingegneri Provincia di Perugia n° A829</p>	<p><b>MANDANTE</b>            Ing. F. PACCAPELO          Ing. S. GIOTTA</p>			
<p><b>VISTO: IL RESPONSABILE DEL PROCEDIMENTO</b></p>	<p><b>VISTO: IL VICE DIRETTORE AREA INGEGNERIA SPECIALISTICA DI AREA</b></p>	<p><b>VISTO: IL RESPONSABILE DI AREA</b></p>	<p><b>PROTOCOLLO</b></p>	<p><b>DATA</b></p>

**ARCHEOLOGIA**

TRACCIATO SELEZIONATO – TRATTO IN ADEGUAMENTO CATEGORIA C1

CARTA DEL RISCHIO ARCHEOLOGICO RELATIVO – TAV. 3 DI 5

CODICE PROGETTO PZ138	CODICE FILE T01_SG00_GEN_CT13_B	REVISIONE	SCALA:
PROGETTO L0715Z	UN. PROG. P0020		1:10.000
CODICE ELAB. T01SG00GENCT13			
		NOVEMBRE 2020	MENICINI
A	PRIMA EMISSIONE	SETTEMBRE 2020	MENICINI
Revisione	Descrizione	Data	Redatto
			Verificato
			Approvato