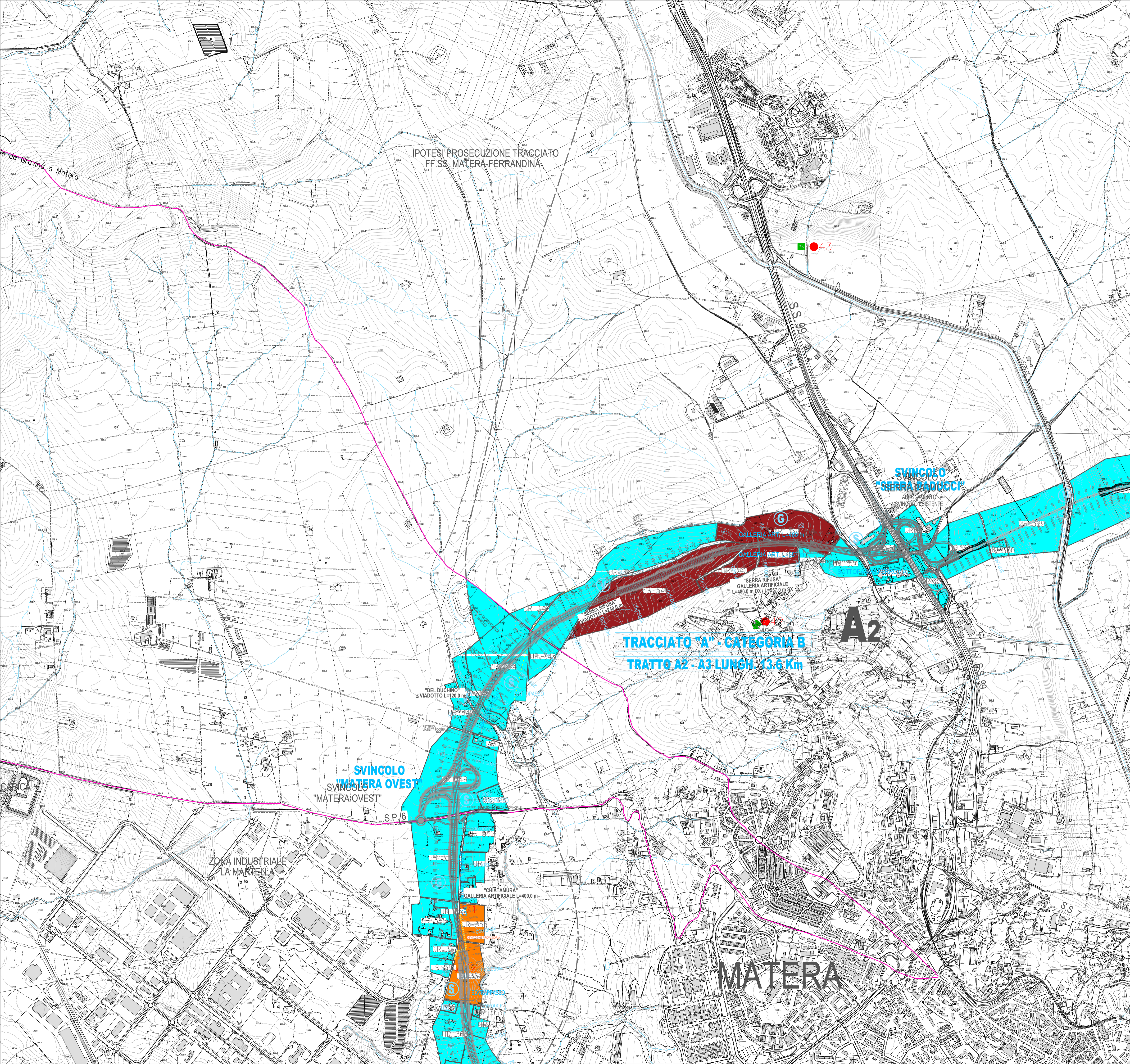


- Aree a Vincolo Archeologico istituito ai sensi della L. 1089/1939 ■
- Aree a Vincolo da PRG Area di probabile rinvenimento di materiali archeologici ■
- Presenze archeologiche ●
- Presenze archeologiche da ricognizione con dispersione di materiali ■
- Strada lastricata —
- Tratturi —
- Frequenzazione +
- Insedimenti ■
- Strutture ipogee e grotte ■
- Abitazione o capanna ■
- Tombe +
- Chiese +
- RISCHIO ARCHEOLOGICO
- Esplicito ■
- Alto ■
- Medio-Alto ■
- Medio ■
- Medio-Basso ■
- Basso ■
- Inconsistente ■
- Nullo ■








Anas SpA

Direzione Centrale Progettazione

COLLEGAMENTO MEDIANO "MURCIA – POLLINO"

TRATTO GIOIA DEL COLLE – MATERA – FERRANDINA – PISTICCI
BY-PASS DI MATERA

PROGETTO DI FATTIBILITÀ TECNICO ECONOMICA

<p>IL PROGETTISTA Dott. Ing. Dino Bonadies Ordine Ingegneri Provincia di Perugia n° A829</p> <p>IL GEOLOGO: Dott. Geol. Stefano Pizzoli Ordine Geologi Regione Umbria n° 107</p> <p>IL RESPONSABILE DEL S.I.A. Dott. Arch. Enrico Rasimelli Ordine Architetti, Pianificatori e Conservatori Provincia di Perugia n° 430</p> <p>IL COORDINATORE PER LA SICUREZZA IN FASE DI PROGETTAZIONE Dott. Ing. Dino Bonadies Ordine Ingegneri Provincia di Perugia n° A829</p>	<p>IL GRUPPO DI PROGETTAZIONE:</p> <p>Ing. D. BONADIES Ing. M. RASIMELLI Ing. P. LOSPENNATO Ing. S. PELLEGRINI Ing. M. PROCACCI Ing. R. CERQUIGLINI Ing. M. CARAFFINI Geom. M. BIRAGLIA</p> <p>MANDATARIA  VAMS Ingegneria</p> <p>MANDANTE  SETAC S.r.l. Servizi di Ingegneria, Supporto Ambientale e Consulenza Via Umbria, 100 - 00186 Roma</p> <p>MANDANTE  studio R.B.A. Studio di Architettura, Ricerca e Progettazione Via Umbria, 100 - 00186 Roma</p>				
<p>VISTO: IL RESPONSABILE DEL PROCEDIMENTO</p>	<p>VISTO: IL VICE DIRETTORE AREA INGEGNERIA SPECIALISTICA DI AREA</p>				
<p>VISTO: IL RESPONSABILE DEL PROCEDIMENTO</p>	<p>PROTOCOLLO</p>				
<p>Dott. Archeo. Marco Menichini Archeologo di I Fascia N. 2160</p> <p style="font-weight: bold; font-size: 12px;">ARCHEOLOGIA</p> <p>TRACCIATO SELEZIONATO – TRATTO IN VARIANTE CATEGORIA B CARTA DEL RISCHIO ARCHEOLOGICO RELATIVO – TAV. 1 DI 3</p>					
<p>CODICE PROGETTO PZ139</p> <p>PROGETTO IN. PROJ. N. PROJ. L0715Z P 0020</p>	<p>CODICE FILE T02_SG00_GEN_CT07_B</p> <p>CODICE ELAB. T02_SG00_GEN_CT07</p>	<p>REVISIONE B</p>	<p>SCALA: 1:10.000</p>		
Revisione	Descrizione	Data	Redatto	Verificato	Approvato
B	REVISIONE A SEGUITO ISTRUTTORIA	NOVEMBRE 2020	MENICHINI	LOSPENNATO	BONADIES
A	PRIMA EMISSIONE	SETTEMBRE 2020	MENICHINI	LOSPENNATO	BONADIES