

COLLEGAMENTO MEDIANO "MURCIA - POLLINO" TRATTO GIOIA DEL COLLE - MATERA - FERRANDINA - PISTICCI BY-PASS DI MATERA

PROGETTO DI FATTIBILITÀ TECNICO ECONOMICA

IL PROGETTISTA Dott. Ing. Dino Bonadies Ordine Ingegneri Provincia di Perugia n° A829		IL GRUPPO DI PROGETTAZIONE:  Ing. D. BONADIES Ing. M. RASIMELLI Ing. P. LOSPENNATO Ing. S. PELLEGRINI Ing. M. PROCACCI Ing. R. CERQUIGLINI Ing. M. CARAFFINI Geom. M. BINAGLIA	
IL GEOLOGO: Dott. Geol. Stefano Piazzoli Ordine Geologi Regione Umbria n. 107		MANDATARIA  Via Gramsci 34, 00197 Roma Ing. N. SARACA Ing. A. NUNZIATI Ing. M. PROIETTI	
IL RESPONSABILE DEL S.I.A. Dott. Arch. Enrica Rasimelli Ordine Architetti, Paesaggisti, Pianificatori e Conservatori Provincia di Perugia n° 430		MANDANTE  SETAC S.r.l. Servizi & Engineering: Trasporti Ambienti Via Don Guanella 15/B - 70124 Bari Ing. L. MONTERISI Ing. G. CICIRIELLO	
IL COORDINATORE PER LA SICUREZZA IN FASE DI PROGETTAZIONE Dott. Ing. Dino Bonadies Ordine Ingegneri Provincia di Perugia n° A829		MANDANTE  Studio R.B.A. Studio Romanazzi - Boscia e Associati Via Amendola 172/C - 70125 Bari Ing. F. PACCAPELO Ing. S. GIOTTA	

VISTO: IL RESPONSABILE DEL PROCEDIMENTO	VISTO: IL VICE DIRETTORE AREA INGEGNERIA SPECIALISTICA	VISTO: IL RESPONSABILE DI AREA	PROTOCOLLO	DATA
---	--	--------------------------------	------------	------


Dott. Archeo. Marco Menichini
Archeologo di I Fascia N. 2160

ARCHEOLOGIA TRACCIATO SELEZIONATO - TRATTO IN ADEGUAMENTO B


SCHEDE UR

CODICE PROGETTO PZ138 - PZ139		CODICE FILE T02-SG-00-GEN-RE-02-A			REVISIONE	PAG.
PROGETTO	LIV. PROG.	N. PROG.		CODICE ELAB.		
L O 7 1 5 Z	P	0 0 2 0		T 0 2 S G 0 0 G E N R E 0 2	A	1 di 121
A	PRIMA EMISSIONE	AGOSTO 2020	MENICHINI	LOSPENNATO	BONADIES	
Revisione	Descrizione	Data	Redatto	Verificato	Approvato	


SCHEDA DI UNITA' DI RICOGNIZIONE (UR)

Numero UR	334	Anno	2020	
UBICAZIONE DELL'AREA				
Località	Comune	Provincia	I. G. M.	Rif. Cat/C.T.R.
Serra Rifusa	Matera	Matera	472-I Borgo Venusio; 472-II Matera;	CTR. 472080; 472070
DESCRIZIONE DELL'AREA				
Definizione dell'area di ricognizione	Area posta a cavallo dell'opera in progetto con una dimensione di 170X180 m circa.			
Formazione geologica	Territorio appartenente all'avampaese apulo con formazioni calcaree ceroidi e detritiche a rudiste (Calcarea di Altamura) e depositi calcareo arenacei (Tufi delle Murgie)			
Morfologia della superficie	Il terreno si presenta per lo più pianeggiante			
SEZIONI ESPOSTE				
Ubicazione		Descrizione stratigrafica		
Orientamento		Misure		
CONDIZIONI DEL TERRENO				
Uso del terreno				
Vegetazione				
Attività di disturbo	Presenza di fabbricati ad uso industriale,			
Visib. della superficie	Scarsa	Orient. delle arature		
CONDIZIONI GENERALI E METODOLOGIA DI RICOGNIZIONE				
Ora solare	tra 8:00 e le 16:00	N. Ricognitori	2	Distanza ricognitori
				5 m
Condizioni meteorologiche	Sereno		Condizioni luce	Ottima
OSSERVAZIONI				
terreno non accessibile			Foto	
				
Data	10/06/2020	Autore	Marco Menichini	


SCHEDA DI UNITA' DI RICOGNIZIONE (UR)

Numero UR	335	Anno	2020
UBICAZIONE DELL'AREA			
Località	Comune	Provincia	I. G. M.
Serra Rifusa	Matera	Matera	472-I Borgo Venusio; 472-II Matera;
DESCRIZIONE DELL'AREA			
Definizione dell'area di ricognizione	Area posta a cavallo dell'opera in progetto con una dimensione di 210X110 m circa.		
Formazione geologica	Territorio appartenente all'avampaese apulo con formazioni calcaree ceroidi e detritiche a rudiste (Calcarea di Altamura) e depositi calcareo arenacei (Tufi delle Murgie)		
Morfologia della superficie	Il terreno si presenta per lo più pianeggiante		
SEZIONI ESPOSTE			
Ubicazione	Descrizione stratigrafica		
Orientamento	Misure		
CONDIZIONI DEL TERRENO			
Uso del terreno			
Vegetazione			
Attività di disturbo			
Visib. della superficie	Scarsa	Orient. delle arature	
CONDIZIONI GENERALI E METODOLOGIA DI RICOGNIZIONE			
Ora solare	tra 8:00 e le 16:00	N. Ricognitori	2
Distanza ricognitori	5 m		
Condizioni meteorologiche	SerenoSereno	Condizioni luce	Ottima
OSSERVAZIONI			
Struttura alberghiera.		Foto	
			
Data	10/06/2020	Autore	Marco Menichini


SCHEDA DI UNITA' DI RICOGNIZIONE (UR)

Numero UR	336	Anno	2020
UBICAZIONE DELL'AREA			
Località	Comune	Provincia	I. G. M.
Serra Rifusa	Matera	Matera	472-I Borgo Venusio; 472-II Matera;
DESCRIZIONE DELL'AREA			
Definizione dell'area di ricognizione	Area posta a cavallo dell'opera in progetto con una dimensione di 200X215 m circa.		
Formazione geologica	Territorio appartenente all'avampaese apulo con formazioni calcaree ceroidi e detritiche a rudiste (Calcarea di Altamura) e depositi calcareo arenacei (Tufi delle Murgie)		
Morfologia della superficie	Il terreno si presenta digradante verso N		
SEZIONI ESPOSTE			
Ubicazione	Descrizione stratigrafica		
Orientamento	Misure		
CONDIZIONI DEL TERRENO			
Uso del terreno	Agricolo		
Vegetazione	cereali.		
Attività di disturbo			
Visib. della superficie	buona	Orient. delle arature	
CONDIZIONI GENERALI E METODOLOGIA DI RICOGNIZIONE			
Ora solare	tra 8:00 e le 16:00	N. Ricognitori	2
Distanza ricognitori	5 m		
Condizioni meteorologiche	sereno	Condizioni luce	buona
OSSERVAZIONI			
		Foto	
			
Data	10/06/2020	Autore	Marco Menichini


SCHEDA DI UNITA' DI RICOGNIZIONE (UR)

Numero UR	337	Anno	2020		
UBICAZIONE DELL'AREA					
Località	Comune	Provincia	I. G. M.	Rif. Cat/C.T.R.	
Serra Rifusa	Matera	Matera	472-I Borgo Venusio; 472-II Matera;	CTR. 472070	
DESCRIZIONE DELL'AREA					
Definizione dell'area di ricognizione	Area posta a cavallo dell'opera in progetto con una dimensione di 120X60 m circa.				
Formazione geologica	Territorio appartenente all'avampaese apulo con formazioni calcaree ceroidi e detritiche a rudiste (Calcarea di Altamura) e depositi calcareo arenacei (Tufi delle Murgie)				
Morfologia della superficie	Il terreno si presenta digradante verso N				
SEZIONI ESPOSTE					
Ubicazione		Descrizione stratigrafica			
Orientamento		Misure			
CONDIZIONI DEL TERRENO					
Uso del terreno	Agricolo				
Vegetazione	Cereali e ulivi				
Attività di disturbo	civile abitazione				
Visib. della superficie	Buona	Orient. delle arature			
CONDIZIONI GENERALI E METODOLOGIA DI RICOGNIZIONE					
Ora solare	tra 8:00 e le 16:00	N. Ricognitori	2	Distanza ricognitori	5 m
Condizioni meteorologiche	nuvoloso	Sereno	Condizioni luce	buona	
OSSERVAZIONI					
			Foto		
					
Data	10/06/2020	Autore	Marco Menichini		


SCHEDA DI UNITA' DI RICOGNIZIONE (UR)

Numero UR	338	Anno	2020
UBICAZIONE DELL'AREA			
Località	Comune	Provincia	I. G. M.
Serra Rifusa	Matera	Matera	472-I Borgo Venusio; 472-II Matera; .
DESCRIZIONE DELL'AREA			
Definizione dell'area di ricognizione	Area posta a cavallo dell'opera in progetto con una dimensione di 200X125 m circa.		
Formazione geologica	Territorio appartenente all'avampaese apulo con formazioni calcaree ceroidi e detritiche a rudiste (Calcarea di Altamura) e depositi calcareo arenacei (Tufi delle Murge)		
Morfologia della superficie	Il terreno si presenta digradante verso N		
SEZIONI ESPOSTE			
Ubicazione	Descrizione stratigrafica		
Orientamento	Misure		
CONDIZIONI DEL TERRENO			
Uso del terreno	Agricolo		
Vegetazione	Cereali		
Attività di disturbo	civile abitazione		
Visib. della superficie	buona	Orient. delle arature	dall'alto verso il basso
CONDIZIONI GENERALI E METODOLOGIA DI RICOGNIZIONE			
Ora solare	tra 8:00 e le 16:00	N. Ricognitori	2
Distanza ricognitori	5 m		
Condizioni meteorologiche	Sereno	Condizioni luce	Ottima
OSSERVAZIONI			
		Foto	
			
Data	10/06/2020	Autore	Marco Menichini


SCHEDA DI UNITA' DI RICOGNIZIONE (UR)

Numero UR	339	Anno	2020		
UBICAZIONE DELL'AREA					
Località	Comune	Provincia	I. G. M.	Rif. Cat/C.T.R.	
Serra Rifusa	Matera	Matera	472-I Borgo Venusio; 472-II Matera;	CTR. 472070	
DESCRIZIONE DELL'AREA					
Definizione dell'area di ricognizione	Area posta a cavallo dell'opera in progetto con una dimensione di 650X165 m circa.				
Formazione geologica	Territorio appartenente all'avampaese apulo con formazioni calcaree ceroidi e detritiche a rudiste (Calcarea di Altamura) e depositi calcareo arenacei (Tufi delle Murgie)				
Morfologia della superficie	Il terreno si presenta digradante verso N				
SEZIONI ESPOSTE					
Ubicazione		Descrizione stratigrafica			
Orientamento		Misure			
CONDIZIONI DEL TERRENO					
Uso del terreno	Agricolo				
Vegetazione	Cereali e alberi da frutto				
Attività di disturbo	nessuna				
Visib. della superficie	buona	Orient. delle arature	orientamenti differenti		
CONDIZIONI GENERALI E METODOLOGIA DI RICOGNIZIONE					
Ora solare	tra 8:00 e le 16:00	N. Ricognitori	2	Distanza ricognitori	5 m
Condizioni meteorologiche	Sereno	Sereno	Condizioni luce	Ottima	
OSSERVAZIONI					
Sono presenti due edifici all'interno del terreno.			Foto		
					
Data	10/06/2020	Autore	Marco Menichini		


SCHEDA DI UNITA' DI RICOGNIZIONE (UR)

Numero UR	340	Anno	2020		
UBICAZIONE DELL'AREA					
Località	Comune	Provincia	I. G. M.	Rif. Cat/C.T.R.	
Serra Rifusa	Matera	Matera	472-I Borgo Venusio; 472-II Matera;	CTR. 472070; 472110	
DESCRIZIONE DELL'AREA					
Definizione dell'area di ricognizione	Area posta a cavallo dell'opera in progetto con una dimensione di 360X90 m circa.				
Formazione geologica	Territorio appartenente all'avampaese apulo con formazioni calcaree ceroidi e detritiche a rudiste (Calcarea di Altamura) e depositi calcareo arenacei (Tufi delle Murgie)				
Morfologia della superficie	Il terreno si presenta digradante verso N				
SEZIONI ESPOSTE					
Ubicazione		Descrizione stratigrafica			
Orientamento		Misure			
CONDIZIONI DEL TERRENO					
Uso del terreno	Agricolo				
Vegetazione	incolto cespugliato				
Attività di disturbo	nessuna				
Visib. della superficie	Scarsa	Orient. delle arature			
CONDIZIONI GENERALI E METODOLOGIA DI RICOGNIZIONE					
Ora solare	tra 8:00 e le 16:00	N. Ricognitori	2	Distanza ricognitori	5 m
Condizioni meteorologiche	Sereno		Condizioni luce	buona	
OSSERVAZIONI					
			Foto		
					
Data	10/06/2020	Autore	Marco Menichini		

SCHEDA DI UNITA' DI RICOGNIZIONE (UR)

Numero UR	341	Anno	2020		
UBICAZIONE DELL'AREA					
Località	Comune	Provincia	I. G. M.	Rif. Cat/C.T.R.	
Serra Rifusa	Matera	Matera	472-I Borgo Venusio; 472-II Matera;	CTR. 472070; 472110	
DESCRIZIONE DELL'AREA					
Definizione dell'area di ricognizione	Area posta a cavallo dell'opera in progetto con una dimensione di 1010X210 m circa.				
Formazione geologica	Territorio appartenente all'avampaese apulo con formazioni calcaree ceroidi e detritiche a rudiste (Calcarea di Altamura) e depositi calcareo arenacei (Tufi delle Murgie)				
Morfologia della superficie	Il terreno si presenta digradante verso N				
SEZIONI ESPOSTE					
Ubicazione		Descrizione stratigrafica			
Orientamento		Misure			
CONDIZIONI DEL TERRENO					
Uso del terreno	Agricolo				
Vegetazione	cereali				
Attività di disturbo	nessuna				
Visib. della superficie	buona	Orient. delle arature			
CONDIZIONI GENERALI E METODOLOGIA DI RICOGNIZIONE					
Ora solare	tra 8:00 e le 16:00	N. Ricognitori	2	Distanza ricognitori	5 m
Condizioni meteorologiche	Sereno		Condizioni luce	buona	
OSSERVAZIONI					
			Foto		
					
Data	10/06/2020	Autore	Marco Menichini		


SCHEDA DI UNITA' DI RICOGNIZIONE (UR)

Numero UR	342	Anno	2020		
UBICAZIONE DELL'AREA					
Località	Comune	Provincia	I. G. M.	Rif. Cat/C.T.R.	
Masseria Monte D'Oro	Matera	Matera	472-I Borgo Venusio; 472-II Matera; .	Ctr 455152; 473031	
DESCRIZIONE DELL'AREA					
Definizione dell'area di ricognizione	Area posta a cavallo dell'opera in progetto con una dimensione di 1100X150 m circa.				
Formazione geologica	Territorio appartenente all'avampaese apulo con formazioni calcaree ceroidi e detritiche a rudiste (Calcarea di Altamura) e depositi calcareo arenacei (Tufi delle Murגיע)				
Morfologia della superficie	Il terreno si presenta digradante verso S				
SEZIONI ESPOSTE					
Ubicazione		Descrizione stratigrafica			
Orientamento		Misure			
CONDIZIONI DEL TERRENO					
Uso del terreno	Agricolo				
Vegetazione	Cereali				
Attività di disturbo	nessuna				
Visib. della superficie	buona	Orient. delle arature			
CONDIZIONI GENERALI E METODOLOGIA DI RICOGNIZIONE					
Ora solare	tra 8:00 e le 16:00	N. Ricognitori	2	Distanza ricognitori	5 m
Condizioni meteorologiche	Sereno		Condizioni luce	buona	
OSSERVAZIONI					
Nella parte sommitale dell'area ricognita vi è la Masseria Monte D'Oro dalla quale scende una strada lastricata ancora in uso.			Foto		
					
Data	10/06/2020	Autore	Marco Menichini		


SCHEDA DI UNITA' DI RICOGNIZIONE (UR)

Numero UR	343	Anno	2020		
UBICAZIONE DELL'AREA					
Località	Comune	Provincia	I. G. M.	Rif. Cat/C.T.R.	
Masseria Monte D'Oro	Matera	Matera	472-II Matera;	CTR. 472110	
DESCRIZIONE DELL'AREA					
Definizione dell'area di ricognizione	Area posta a cavallo dell'opera in progetto con una dimensione di 280X90 m circa.				
Formazione geologica	Territorio appartenente all'avampaese apulo con formazioni calcaree ceroidi e detritiche a rudiste (Calcarea di Altamura) e depositi calcareo arenacei (Tufi delle Murגיע)				
Morfologia della superficie	Terreno pianeggiante				
SEZIONI ESPOSTE					
Ubicazione		Descrizione stratigrafica			
Orientamento		Misure			
CONDIZIONI DEL TERRENO					
Uso del terreno	Agricolo				
Vegetazione	cereali				
Attività di disturbo	nessuno				
Visib. della superficie	buona	Orient. delle arature			
CONDIZIONI GENERALI E METODOLOGIA DI RICOGNIZIONE					
Ora solare	tra 8:00 e le 16:00	N. Ricognitori	2	Distanza ricognitori	5 m
Condizioni meteorologiche	Sereno		Condizioni luce	buona	
OSSERVAZIONI					
Il terreno termina con la strada lastricata descritta nella precedente UR			Foto		
Data	10/06/2020	Autore	Marco Menichini		


SCHEDA DI UNITA' DI RICOGNIZIONE (UR)

Numero UR	344	Anno	2020
UBICAZIONE DELL'AREA			
Località	Comune	Provincia	I. G. M.
Masseria del Duchino	Matera	Matera	472-II Matera;
Rif. Cat/C.T.R.			
CTR. 472110			
DESCRIZIONE DELL'AREA			
Definizione dell'area di ricognizione	Area posta a cavallo dell'opera in progetto con una dimensione di 400X400 m circa.		
Formazione geologica	Territorio appartenente all'avampaese apulo con formazioni calcaree ceroidi e detritiche a rudiste (Calcarea di Altamura) e depositi calcareo arenacei (Tufi delle Murgie)		
Morfologia della superficie	Terreno pianeggiante		
SEZIONI ESPOSTE			
Ubicazione		Descrizione stratigrafica	
Orientamento		Misure	
CONDIZIONI DEL TERRENO			
Uso del terreno	Agricolo		
Vegetazione	Cereali		
Attività di disturbo			
Visib. della superficie	buona	Orient. delle arature	
CONDIZIONI GENERALI E METODOLOGIA DI RICOGNIZIONE			
Ora solare	tra 8:00 e le 16:00	N. Ricognitori	2
Distanza ricognitori	5 m		
Condizioni meteorologiche	Sereno	Condizioni luce	buona
OSSERVAZIONI			
Ad Ovest del terreno vi è la strada lastricata già descritta nella UR 342 e che si può osservare in foto		Foto	
			
Data	10/06/2020	Autore	Marco Menichini


SCHEDA DI UNITA' DI RICOGNIZIONE (UR)

Numero UR	345	Anno	2020		
UBICAZIONE DELL'AREA					
Località	Comune	Provincia	I. G. M.	Rif. Cat/C.T.R.	
Masseria del Duchino	Matera	Matera	472-II Matera;	CTR. 472110	
DESCRIZIONE DELL'AREA					
Definizione dell'area di ricognizione	Area posta a cavallo dell'opera in progetto con una dimensione di 140X170 m circa.				
Formazione geologica	Territorio appartenente all'avampaese apulo con formazioni calcaree ceroidi e detritiche a rudiste (Calcarea di Altamura) e depositi calcareo arenacei (Tufi delle Murge)				
Morfologia della superficie	Terreno pianeggiante				
SEZIONI ESPOSTE					
Ubicazione		Descrizione stratigrafica			
Orientamento		Misure			
CONDIZIONI DEL TERRENO					
Uso del terreno	Agricolo				
Vegetazione	cereali				
Attività di disturbo	nessuna				
Visib. della superficie	buona	Orient. delle arature			
CONDIZIONI GENERALI E METODOLOGIA DI RICOGNIZIONE					
Ora solare	tra 8:00 e le 16:00	N. Ricognitori	2	Distanza ricognitori	5 m
Condizioni meteorologiche	Sereno		Condizioni luce	buona	
OSSERVAZIONI					
Ad Est del terreno vi è la strada lastricata già descritta nella UR 342 e che termina presso la Masseria del Duchino			Foto		
					
Data	10/06/2020	Autore	Marco Menichini		


SCHEDA DI UNITA' DI RICOGNIZIONE (UR)

Numero UR	346	Anno	2020		
UBICAZIONE DELL'AREA					
Località	Comune	Provincia	I. G. M.	Rif. Cat/C.T.R.	
Masseria del Duchino	Matera	Matera	472-II Matera;	CTR. 472110	
DESCRIZIONE DELL'AREA					
Definizione dell'area di ricognizione	Area posta a cavallo dell'opera in progetto con una dimensione di 50X480 m circa.				
Formazione geologica	Territorio appartenente all'avampaese apulo con formazioni calcaree ceroidi e detritiche a rudiste (Calcarea di Altamura) e depositi calcareo arenacei (Tufi delle Murge)				
Morfologia della superficie	Ad impluvio verso il centro del torrente				
SEZIONI ESPOSTE					
Ubicazione		Descrizione stratigrafica			
Orientamento		Misure			
CONDIZIONI DEL TERRENO					
Uso del terreno					
Vegetazione					
Attività di disturbo	nessuno				
Visib. della superficie			Orient. delle arature		
CONDIZIONI GENERALI E METODOLOGIA DI RICOGNIZIONE					
Ora solare	tra 8:00 e le 16:00	N. Ricognitori	2	Distanza ricognitori	5 m
Condizioni meteorologiche	Sereno		Condizioni luce	buona	
OSSERVAZIONI					
			Foto		
					
Data	10/06/2020	Autore	Marco Menichini		


SCHEDA DI UNITA' DI RICOGNIZIONE (UR)

Numero UR	347	Anno	2020		
UBICAZIONE DELL'AREA					
Località	Comune	Provincia	I. G. M.	Rif. Cat/C.T.R.	
Masseria del Duchino	Matera	Matera	472-II Matera;	CTR. 472110	
DESCRIZIONE DELL'AREA					
Definizione dell'area di ricognizione	Area posta a cavallo dell'opera in progetto con una dimensione di 420X100 m circa.				
Formazione geologica	Territorio appartenente all'avampaese apulo con formazioni calcaree ceroidi e detritiche a rudiste (Calcarea di Altamura) e depositi calcareo arenacei (Tufi delle Murgie)				
Morfologia della superficie	Terreno pianeggiante				
SEZIONI ESPOSTE					
Ubicazione		Descrizione stratigrafica			
Orientamento		Misure			
CONDIZIONI DEL TERRENO					
Uso del terreno	agricolo				
Vegetazione	Uliveto				
Attività di disturbo	civile abitazione				
Visib. della superficie	buona	Orient. delle arature			
CONDIZIONI GENERALI E METODOLOGIA DI RICOGNIZIONE					
Ora solare	tra 8:00 e le 16:00	N. Ricognitori	2	Distanza ricognitori	5 m
Condizioni meteorologiche	Sereno		Condizioni luce	buona	
OSSERVAZIONI					
			Foto		
					
Data	10/06/2020	Autore	Marco Menichini		

SCHEDA DI UNITA' DI RICOGNIZIONE (UR)

Numero UR	348	Anno	2020		
UBICAZIONE DELL'AREA					
Località	Comune	Provincia	I. G. M.	Rif. Cat/C.T.R.	
Masseria del Duchino	Matera	Matera	472-II Matera;	CTR. 472110	
DESCRIZIONE DELL'AREA					
Definizione dell'area di ricognizione	Area posta a cavallo dell'opera in progetto con una dimensione di 50X140 m circa.				
Formazione geologica	Territorio appartenente all'avampaese apulo con formazioni calcaree ceroidi e detritiche a rudiste (Calcarea di Altamura) e depositi calcareo arenacei (Tufi delle Murגיע)				
Morfologia della superficie	Terreno pianeggiante				
SEZIONI ESPOSTE					
Ubicazione		Descrizione stratigrafica			
Orientamento		Misure			
CONDIZIONI DEL TERRENO					
Uso del terreno	Agricolo				
Vegetazione	Uliveto				
Attività di disturbo	Civile abitazione				
Visib. della superficie	buona	Orient. delle arature			
CONDIZIONI GENERALI E METODOLOGIA DI RICOGNIZIONE					
Ora solare	tra 8:00 e le 16:00	N. Ricognitori	2	Distanza ricognitori	5 m
Condizioni meteorologiche	Sereno		Condizioni luce	buona	
OSSERVAZIONI					
Terreno chiuso			Foto		
					
Data	10/06/2020	Autore	Marco Menichini		


SCHEDA DI UNITA' DI RICOGNIZIONE (UR)

Numero UR	349	Anno	2020		
UBICAZIONE DELL'AREA					
Località	Comune	Provincia	I. G. M.	Rif. Cat/C.T.R.	
Contrada Chiatamura	Matera	Matera	472-II Matera;	CTR. 472110	
DESCRIZIONE DELL'AREA					
Definizione dell'area di ricognizione	Area posta a cavallo dell'opera in progetto con una dimensione di 420X450 m circa.				
Formazione geologica	Territorio appartenente all'avampaese apulo con formazioni calcaree ceroidi e detritiche a rudiste (Calcarea di Altamura) e depositi calcareo arenacei (Tufi delle Murגיע)				
Morfologia della superficie	Terreno pianeggiante				
SEZIONI ESPOSTE					
Ubicazione		Descrizione stratigrafica			
Orientamento		Misure			
CONDIZIONI DEL TERRENO					
Uso del terreno	Agricolo				
Vegetazione	Cereali				
Attività di disturbo	nessuna				
Visib. della superficie	buona	Orient. delle arature			
CONDIZIONI GENERALI E METODOLOGIA DI RICOGNIZIONE					
Ora solare	tra 8:00 e le 16:00	N. Ricognitori	2	Distanza ricognitori	5 m
Condizioni meteorologiche	Sereno		Condizioni luce	buona	
OSSERVAZIONI					
			Foto		
					
Data	10/06/2020	Autore	Marco Menichini		


SCHEDA DI UNITA' DI RICOGNIZIONE (UR)

Numero UR	350	Anno	2020		
UBICAZIONE DELL'AREA					
Località	Comune	Provincia	I. G. M.	Rif. Cat/C.T.R.	
Contrada Chiatamura	Matera	Matera	472-II Matera;	CTR. 472110	
DESCRIZIONE DELL'AREA					
Definizione dell'area di ricognizione	Area posta a cavallo dell'opera in progetto con una dimensione di 110X150 m circa.				
Formazione geologica	Territorio appartenente all'avampaese apulo con formazioni calcaree ceroidi e detritiche a rudiste (Calcarea di Altamura) e depositi calcareo arenacei (Tufi delle Murge)				
Morfologia della superficie	Terreno pianeggiante				
SEZIONI ESPOSTE					
Ubicazione		Descrizione stratigrafica			
Orientamento		Misure			
CONDIZIONI DEL TERRENO					
Uso del terreno					
Vegetazione					
Attività di disturbo					
Visib. della superficie		Orient. delle arature			
CONDIZIONI GENERALI E METODOLOGIA DI RICOGNIZIONE					
Ora solare	tra 8:00 e le 16:00	N. Ricognitori	2	Distanza ricognitori	5 m
Condizioni meteorologiche	Sereno		Condizioni luce	buona	
OSSERVAZIONI					
Centrale Enel			Foto		
Data	10/06/2020	Autore	Marco Menichini		


SCHEDA DI UNITA' DI RICOGNIZIONE (UR)

Numero UR	351	Anno	2020
UBICAZIONE DELL'AREA			
Località	Comune	Provincia	I. G. M.
Contrada Chiatamura	Matera	Matera	472-II Matera;
Rif. Cat/C.T.R.			
CTR. 472110			
DESCRIZIONE DELL'AREA			
Definizione dell'area di ricognizione	Area posta a cavallo dell'opera in progetto con una dimensione di 230X440 m circa.		
Formazione geologica	Territorio appartenente all'avampaese apulo con formazioni calcaree ceroidi e detritiche a rudiste (Calcere di Altamura) e depositi calcareo arenacei (Tufi delle Murgie)		
Morfologia della superficie	Terreno pianeggiante		
SEZIONI ESPOSTE			
Ubicazione		Descrizione stratigrafica	
Orientamento		Misure	
CONDIZIONI DEL TERRENO			
Uso del terreno	Agricolo		
Vegetazione	Cereali e ulivi		
Attività di disturbo	edificio, civile abitazione		
Visib. della superficie	buona	Orient. delle arature	
CONDIZIONI GENERALI E METODOLOGIA DI RICOGNIZIONE			
Ora solare	tra 8:00 e le 16:00	N. Ricognitori	2
Distanza ricognitori	5 m		
Condizioni meteorologiche	Sereno	Condizioni luce	buona
OSSERVAZIONI			
		Foto 	
Data	10/06/2020	Autore	Marco Menichini

SCHEDA DI UNITA' DI RICOGNIZIONE (UR)

Numero UR	352	Anno	2020		
UBICAZIONE DELL'AREA					
Località	Comune	Provincia	I. G. M.	Rif. Cat/C.T.R.	
Contrada Chiatamura	Matera	Matera	472-II Matera;	CTR. 472110	
DESCRIZIONE DELL'AREA					
Definizione dell'area di ricognizione	Area posta a cavallo dell'opera in progetto con una dimensione di 160X200 m circa.				
Formazione geologica	Territorio appartenente all'avampaese apulo con formazioni calcaree ceroidi e detritiche a rudiste (Calcarea di Altamura) e depositi calcareo arenacei (Tufi delle Murgie)				
Morfologia della superficie	Terreno digradante verso E				
SEZIONI ESPOSTE					
Ubicazione		Descrizione stratigrafica			
Orientamento		Misure			
CONDIZIONI DEL TERRENO					
Uso del terreno	Agricolo				
Vegetazione	Uliveto				
Attività di disturbo					
Visib. della superficie	Scarsa	Orient. delle arature			
CONDIZIONI GENERALI E METODOLOGIA DI RICOGNIZIONE					
Ora solare	tra 8:00 e le 16:00	N. Ricognitori	2	Distanza ricognitori	5 m
Condizioni meteorologiche	Sereno	Condizioni luce	buona		
OSSERVAZIONI					
sono presenti due strutture abitative sul terreno			Foto		
					
Data	10/06/2020	Autore	Marco Menichini		


SCHEDA DI UNITA' DI RICOGNIZIONE (UR)

Numero UR	353	Anno	2020		
UBICAZIONE DELL'AREA					
Località	Comune	Provincia	I. G. M.	Rif. Cat/C.T.R.	
Contrada Chiatamura	Matera	Matera	472-II Matera;	CTR. 472110	
DESCRIZIONE DELL'AREA					
Definizione dell'area di ricognizione	Area posta a cavallo dell'opera in progetto con una dimensione di 135X130 m circa.				
Formazione geologica	Territorio appartenente all'avampaese apulo con formazioni calcaree ceroidi e detritiche a rudiste (Calcere di Altamura) e depositi calcareo arenacei (Tufi delle Murgie)				
Morfologia della superficie	Terreno digradante verso E				
SEZIONI ESPOSTE					
Ubicazione		Descrizione stratigrafica			
Orientamento		Misure			
CONDIZIONI DEL TERRENO					
Uso del terreno	Agricolo				
Vegetazione	Cereali				
Attività di disturbo					
Visib. della superficie	buona	Orient. delle arature			
CONDIZIONI GENERALI E METODOLOGIA DI RICOGNIZIONE					
Ora solare	tra 8:00 e le 16:00	N. Ricognitori	2	Distanza ricognitori	5 m
Condizioni meteorologiche	Sereno		Condizioni luce	buona	
OSSERVAZIONI					
			Foto		
					
Data	10/06/2020	Autore	Marco Menichini		


SCHEDA DI UNITA' DI RICOGNIZIONE (UR)

Numero UR	354	Anno	2020		
UBICAZIONE DELL'AREA					
Località	Comune	Provincia	I. G. M.	Rif. Cat/C.T.R.	
Contrada Chiatamura	Matera	Matera	472-II Matera;	Ctr 455152; 473031	
DESCRIZIONE DELL'AREA					
Definizione dell'area di ricognizione	Area posta a cavallo dell'opera in progetto con una dimensione di 20X40 m circa.				
Formazione geologica	Territorio appartenente all'avampaese apulo con formazioni calcaree ceroidi e detritiche a rudiste (Calcarea di Altamura) e depositi calcareo arenacei (Tufi delle Murגיע)				
Morfologia della superficie	Terreno digradante verso E				
SEZIONI ESPOSTE					
Ubicazione		Descrizione stratigrafica			
Orientamento		Misure			
CONDIZIONI DEL TERRENO					
Uso del terreno					
Vegetazione					
Attività di disturbo					
Visib. della superficie	scarsa	Orient. delle arature			
CONDIZIONI GENERALI E METODOLOGIA DI RICOGNIZIONE					
Ora solare	tra 8:00 e le 16:00	N. Ricognitori	2	Distanza ricognitori	5 m
Condizioni meteorologiche	Sereno		Condizioni luce	buona	
OSSERVAZIONI					
Civile abitazione con corte			Foto		
					
Data	10/06/2020	Autore	Marco Menichini		

SCHEDA DI UNITA' DI RICOGNIZIONE (UR)

Numero UR	355	Anno	2020		
UBICAZIONE DELL'AREA					
Località	Comune	Provincia	I. G. M.	Rif. Cat/C.T.R.	
Contrada Chiatamura	Matera	Matera	472-II Matera;	CTR. 472110	
DESCRIZIONE DELL'AREA					
Definizione dell'area di ricognizione	Area posta a cavallo dell'opera in progetto con una dimensione di 75X140 m circa.				
Formazione geologica	Territorio appartenente all'avampaese apulo con formazioni calcaree ceroidi e detritiche a rudiste (Calcarea di Altamura) e depositi calcareo arenacei (Tufi delle Murgie)				
Morfologia della superficie	Terreno digradante verso E				
SEZIONI ESPOSTE					
Ubicazione		Descrizione stratigrafica			
Orientamento		Misure			
CONDIZIONI DEL TERRENO					
Uso del terreno					
Vegetazione	in parte alberi da frutto, (ulivi) in parte alberi onalmentali				
Attività di disturbo	Civile abitazione				
Visib. della superficie	scarsa	Orient. delle arature			
CONDIZIONI GENERALI E METODOLOGIA DI RICOGNIZIONE					
Ora solare	tra 8:00 e le 16:00	N. Ricognitori	2	Distanza ricognitori	5 m
Condizioni meteorologiche	Sereno	Condizioni luce	buona		
OSSERVAZIONI					
Il terreno si presenta chiuso e non accessibile, coperto da un folto fitotappeto che non ne permette una lettura neanche dall'esterno.			Foto		
					
Data	10/06/2020	Autore	Marco Menichini		

SCHEDA DI UNITA' DI RICOGNIZIONE (UR)

Numero UR	356	Anno	2020		
UBICAZIONE DELL'AREA					
Località	Comune	Provincia	I. G. M.	Rif. Cat/C.T.R.	
Contrada Chiatamura	Matera	Matera	472-II Matera;	CTR. 472110	
DESCRIZIONE DELL'AREA					
Definizione dell'area di ricognizione	Area posta a cavallo dell'opera in progetto con una dimensione di 140X210 m circa.				
Formazione geologica	Territorio appartenente all'avampaese apulo con formazioni calcaree ceroidi e detritiche a rudiste (Calcarea di Altamura) e depositi calcareo arenacei (Tufi delle Murge)				
Morfologia della superficie	Terreno digradante verso E				
SEZIONI ESPOSTE					
Ubicazione		Descrizione stratigrafica			
Orientamento		Misure			
CONDIZIONI DEL TERRENO					
Uso del terreno	Agricolo				
Vegetazione	Cereali				
Attività di disturbo					
Visib. della superficie	buona	Orient. delle arature			
CONDIZIONI GENERALI E METODOLOGIA DI RICOGNIZIONE					
Ora solare	tra 8:00 e le 16:00	N. Ricognitori	2	Distanza ricognitori	5 m
Condizioni meteorologiche	Sereno		Condizioni luce	buona	
OSSERVAZIONI					
			Foto		
					
Data	10/06/2020	Autore	Marco Menichini		

SCHEDA DI UNITA' DI RICOGNIZIONE (UR)

Numero UR	357	Anno	2020		
UBICAZIONE DELL'AREA					
Località	Comune	Provincia	I. G. M.	Rif. Cat/C.T.R.	
Contrada Chiatamura	Matera	Matera	472-II Matera;	CTR. 472110	
DESCRIZIONE DELL'AREA					
Definizione dell'area di ricognizione	Area posta a cavallo dell'opera in progetto con una dimensione di 40X200 m circa.				
Formazione geologica	Territorio appartenente all'avampaese apulo con formazioni calcaree ceroidi e detritiche a rudiste (Calcarea di Altamura) e depositi calcareo arenacei (Tufi delle Murgie)				
Morfologia della superficie	Terreno digradante verso E				
SEZIONI ESPOSTE					
Ubicazione		Descrizione stratigrafica			
Orientamento		Misure			
CONDIZIONI DEL TERRENO					
Uso del terreno	Agricolo				
Vegetazione	Cereali				
Attività di disturbo					
Visib. della superficie	buona	Orient. delle arature			
CONDIZIONI GENERALI E METODOLOGIA DI RICOGNIZIONE					
Ora solare	tra 8:00 e le 16:00	N. Ricognitori	2	Distanza ricognitori	5 m
Condizioni meteorologiche	Sereno		Condizioni luce	buona	
OSSERVAZIONI					
			Foto		
Data	10/06/2020	Autore	Marco Menichini		

SCHEDA DI UNITA' DI RICOGNIZIONE (UR)

Numero UR	358	Anno	2020		
UBICAZIONE DELL'AREA					
Località	Comune	Provincia	I. G. M.	Rif. Cat/C.T.R.	
Contrada Chiatamura	Matera	Matera	472-II Matera;	CTR. 472110	
DESCRIZIONE DELL'AREA					
Definizione dell'area di ricognizione	Area posta a cavallo dell'opera in progetto con una dimensione di 215X200 m circa.				
Formazione geologica	Territorio appartenente all'avampaese apulo con formazioni calcaree ceroidi e detritiche a rudiste (Calcarea di Altamura) e depositi calcareo arenacei (Tufi delle Murgie)				
Morfologia della superficie	Terreno digradante verso E				
SEZIONI ESPOSTE					
Ubicazione		Descrizione stratigrafica			
Orientamento		Misure			
CONDIZIONI DEL TERRENO					
Uso del terreno	Agricolo				
Vegetazione	Uliveto				
Attività di disturbo					
Visib. della superficie	buona	Orient. delle arature			
CONDIZIONI GENERALI E METODOLOGIA DI RICOGNIZIONE					
Ora solare	tra 8:00 e le 16:00	N. Ricognitori	2	Distanza ricognitori	5 m
Condizioni meteorologiche	Sereno		Condizioni luce	buona	
OSSERVAZIONI					
Il lotto solo in parte è ricognibile a causa della presenza di due abitazioni con recinzione			Foto		
Data	10/06/2020	Autore	Marco Menichini		


SCHEDA DI UNITA' DI RICOGNIZIONE (UR)

Numero UR	359	Anno	2020		
UBICAZIONE DELL'AREA					
Località	Comune	Provincia	I. G. M.	Rif. Cat/C.T.R.	
Contrada Chiatamura	Matera	Matera	472-II Matera;	CTR. 472110	
DESCRIZIONE DELL'AREA					
Definizione dell'area di ricognizione	Area posta a cavallo dell'opera in progetto con una dimensione di 115X150 m circa.				
Formazione geologica	Territorio appartenente all'avampaese apulo con formazioni calcaree ceroidi e detritiche a rudiste (Calcarea di Altamura) e depositi calcareo arenacei (Tufi delle Murge)				
Morfologia della superficie	Terreno digradante verso E				
SEZIONI ESPOSTE					
Ubicazione		Descrizione stratigrafica			
Orientamento		Misure			
CONDIZIONI DEL TERRENO					
Uso del terreno	Agricolo				
Vegetazione	ulivi				
Attività di disturbo					
Visib. della superficie	buona	Orient. delle arature			
CONDIZIONI GENERALI E METODOLOGIA DI RICOGNIZIONE					
Ora solare	tra 8:00 e le 16:00	N. Ricognitori	2	Distanza ricognitori	5 m
Condizioni meteorologiche	Sereno	Condizioni luce	buona		
OSSERVAZIONI					
Il lotto solo in parte è ricognibile a causa della presenza di una abitazione con recinzione			Foto		
Data	10/06/2020	Autore	Marco Menichini		


SCHEDA DI UNITA' DI RICOGNIZIONE (UR)

Numero UR	360	Anno	2020		
UBICAZIONE DELL'AREA					
Località	Comune	Provincia	I. G. M.	Rif. Cat/C.T.R.	
Contrada Chiatamura	Matera	Matera	472-II Matera;	CTR. 472110	
DESCRIZIONE DELL'AREA					
Definizione dell'area di ricognizione	Area posta a cavallo dell'opera in progetto con una dimensione di 120X80 m circa.				
Formazione geologica	Territorio appartenente all'avampaese apulo con formazioni calcaree ceroidi e detritiche a rudiste (Calcarea di Altamura) e depositi calcareo arenacei (Tufi delle Murge)				
Morfologia della superficie	Terreno digradante verso E				
SEZIONI ESPOSTE					
Ubicazione		Descrizione stratigrafica			
Orientamento		Misure			
CONDIZIONI DEL TERRENO					
Uso del terreno	Agricolo				
Vegetazione	Ulivi				
Attività di disturbo					
Visib. della superficie	buona	Orient. delle arature			
CONDIZIONI GENERALI E METODOLOGIA DI RICOGNIZIONE					
Ora solare	tra 8:00 e le 16:00	N. Ricognitori	2	Distanza ricognitori	5 m
Condizioni meteorologiche	Sereno		Condizioni luce	buona	
OSSERVAZIONI					
Il lotto solo in parte è ricognibile a causa della presenza di una abitazione con recinzione			Foto		
Data	10/06/2020	Autore	Marco Menichini		

SCHEDA DI UNITA' DI RICOGNIZIONE (UR)

Numero UR	361	Anno	2020
UBICAZIONE DELL'AREA			
Località	Comune	Provincia	I. G. M.
Contrada Chiatamura	Matera	Matera	472-II Matera;
Rif. Cat/C.T.R. CTR. 472110			
DESCRIZIONE DELL'AREA			
Definizione dell'area di ricognizione	Area posta a cavallo dell'opera in progetto con una dimensione di 340X170 m circa.		
Formazione geologica	Territorio appartenente all'avampaese apulo con formazioni calcaree ceroidi e detritiche a rudiste (Calcarea di Altamura) e depositi calcareo arenacei (Tufi delle Murגיע)		
Morfologia della superficie	Terreno digradante verso E		
SEZIONI ESPOSTE			
Ubicazione	Descrizione stratigrafica		
Orientamento	Misure		
CONDIZIONI DEL TERRENO			
Uso del terreno	Agricolo		
Vegetazione	Cereali		
Attività di disturbo			
Visib. della superficie	buona	Orient. delle arature	
CONDIZIONI GENERALI E METODOLOGIA DI RICOGNIZIONE			
Ora solare	tra 8:00 e le 16:00	N. Ricognitori	2
Distanza ricognitori	5 m		
Condizioni meteorologiche	Sereno	Condizioni luce	buona
OSSERVAZIONI			
		Foto	
			
Data	10/06/2020	Autore	Marco Menichini


SCHEDA DI UNITA' DI RICOGNIZIONE (UR)

Numero UR	362	Anno	2020		
UBICAZIONE DELL'AREA					
Località	Comune	Provincia	I. G. M.	Rif. Cat/C.T.R.	
Contrada Chiatamura	Matera	Matera	472-II Matera;	CTR. 472110	
DESCRIZIONE DELL'AREA					
Definizione dell'area di ricognizione	Area posta a cavallo dell'opera in progetto con una dimensione di 55X80 m circa.				
Formazione geologica	Territorio appartenente all'avampaese apulo con formazioni calcaree ceroidi e detritiche a rudiste (Calcarea di Altamura) e depositi calcareo arenacei (Tufi delle Murge)				
Morfologia della superficie	Terreno digradante verso E				
SEZIONI ESPOSTE					
Ubicazione	Descrizione stratigrafica				
Orientamento	Misure				
CONDIZIONI DEL TERRENO					
Uso del terreno	Agricolo				
Vegetazione	Ulivi				
Attività di disturbo					
Visib. della superficie	scarsa	Orient. delle arature			
CONDIZIONI GENERALI E METODOLOGIA DI RICOGNIZIONE					
Ora solare	tra 8:00 e le 16:00	N. Ricognitori	2	Distanza ricognitori	5 m
Condizioni meteorologiche	Sereno		Condizioni luce	buona	
OSSERVAZIONI					
Abitazione privata terreno chiuso			Foto		
					
Data	10/06/2020	Autore	Marco Menichini		


SCHEDA DI UNITA' DI RICOGNIZIONE (UR)

Numero UR	363	Anno	2020		
UBICAZIONE DELL'AREA					
Località	Comune	Provincia	I. G. M.	Rif. Cat/C.T.R.	
Contrada Chiatamura	Matera	Matera	472-II Matera;	CTR. 472110	
DESCRIZIONE DELL'AREA					
Definizione dell'area di ricognizione	Area posta a cavallo dell'opera in progetto con una dimensione di 40X55 m circa.				
Formazione geologica	Territorio appartenente all'avampaese apulo con formazioni calcaree ceroidi e detritiche a rudiste (Calcarea di Altamura) e depositi calcareo arenacei (Tufi delle Murגיע)				
Morfologia della superficie	Terreno digradante verso E				
SEZIONI ESPOSTE					
Ubicazione		Descrizione stratigrafica			
Orientamento		Misure			
CONDIZIONI DEL TERRENO					
Uso del terreno					
Vegetazione					
Attività di disturbo					
Visib. della superficie	Nulla	Orient. delle arature			
CONDIZIONI GENERALI E METODOLOGIA DI RICOGNIZIONE					
Ora solare	tra 8:00 e le 16:00	N. Ricognitori	2	Distanza ricognitori	5 m
Condizioni meteorologiche	Sereno	Condizioni luce	buona		
OSSERVAZIONI					
Abitazione privata, terreno chiuso			Foto		
Data	10/06/2020	Autore	Marco Menichini		


SCHEDA DI UNITA' DI RICOGNIZIONE (UR)

Numero UR	364	Anno	2020		
UBICAZIONE DELL'AREA					
Località	Comune	Provincia	I. G. M.	Rif. Cat/C.T.R.	
Contrada Chiatamura	Matera	Matera	472-II Matera;	CTR. 472110	
DESCRIZIONE DELL'AREA					
Definizione dell'area di ricognizione	Area posta a cavallo dell'opera in progetto con una dimensione di 400X200 m circa.				
Formazione geologica	Territorio appartenente all'avampaese apulo con formazioni calcaree ceroidi e detritiche a rudiste (Calcarea di Altamura) e depositi calcareo arenacei (Tufi delle Murge)				
Morfologia della superficie	Terreno digradante verso E				
SEZIONI ESPOSTE					
Ubicazione		Descrizione stratigrafica			
Orientamento		Misure			
CONDIZIONI DEL TERRENO					
Uso del terreno	Agricolo				
Vegetazione	Cereali				
Attività di disturbo					
Visib. della superficie	buona	Orient. delle arature			
CONDIZIONI GENERALI E METODOLOGIA DI RICOGNIZIONE					
Ora solare	tra 8:00 e le 16:00	N. Ricognitori	2	Distanza ricognitori	5 m
Condizioni meteorologiche	Sereno		Condizioni luce	buona	
OSSERVAZIONI					
Al centro del terreno vi è una abitazione privata			Foto		
					
Data	10/06/2020	Autore	Marco Menichini		

SCHEDA DI UNITA' DI RICOGNIZIONE (UR)

Numero UR	365	Anno	2020		
UBICAZIONE DELL'AREA					
Località	Comune	Provincia	I. G. M.	Rif. Cat/C.T.R.	
Contrada Chiatamura	Matera	Matera	472-II Matera;	CTR. 472110	
DESCRIZIONE DELL'AREA					
Definizione dell'area di ricognizione	Area posta a cavallo dell'opera in progetto con una dimensione di 100X100 m circa.				
Formazione geologica	Territorio appartenente all'avampaese apulo con formazioni calcaree ceroidi e detritiche a rudiste (Calcarea di Altamura) e depositi calcareo arenacei (Tufi delle Murגיע)				
Morfologia della superficie	Terreno digradante verso E				
SEZIONI ESPOSTE					
Ubicazione		Descrizione stratigrafica			
Orientamento		Misure			
CONDIZIONI DEL TERRENO					
Uso del terreno	Agricolo				
Vegetazione	Alberi da frutta				
Attività di disturbo					
Visib. della superficie	buona	Orient. delle arature			
CONDIZIONI GENERALI E METODOLOGIA DI RICOGNIZIONE					
Ora solare	tra 8:00 e le 16:00	N. Ricognitori	2	Distanza ricognitori	5 m
Condizioni meteorologiche	Sereno		Condizioni luce	buona	
OSSERVAZIONI					
			Foto		
					
Data	10/06/2020	Autore	Marco Menichini		


SCHEDA DI UNITA' DI RICOGNIZIONE (UR)

Numero UR	366	Anno	2020		
UBICAZIONE DELL'AREA					
Località	Comune	Provincia	I. G. M.	Rif. Cat/C.T.R.	
Contrada Chiatamura	Matera	Matera	472-II Matera;	CTR. 472110	
DESCRIZIONE DELL'AREA					
Definizione dell'area di ricognizione	Area posta a cavallo dell'opera in progetto con una dimensione di 400X250 m circa.				
Formazione geologica	Territorio appartenente all'avampaese apulo con formazioni calcaree ceroidi e detritiche a rudiste (Calcarea di Altamura) e depositi calcareo arenacei (Tufi delle Murגיע)				
Morfologia della superficie	Terreno digradante verso E				
SEZIONI ESPOSTE					
Ubicazione		Descrizione stratigrafica			
Orientamento		Misure			
CONDIZIONI DEL TERRENO					
Uso del terreno	Agricolo				
Vegetazione	Ulivi				
Attività di disturbo					
Visib. della superficie	buona	Orient. delle arature			
CONDIZIONI GENERALI E METODOLOGIA DI RICOGNIZIONE					
Ora solare	tra 8:00 e le 16:00	N. Ricognitori	2	Distanza ricognitori	5 m
Condizioni meteorologiche	Sereno		Condizioni luce	buona	
OSSERVAZIONI					
			Foto		
					
Data	10/06/2020	Autore	Marco Menichini		

SCHEDA DI UNITA' DI RICOGNIZIONE (UR)

Numero UR		367		Anno		2020	
UBICAZIONE DELL'AREA							
Località		Comune		Provincia		I. G. M.	
lazzo vecchio di Santa Lucia		Matera		Matera		472-II Matera;	
Rif. Cat/C.T.R. CTR. 472110							
DESCRIZIONE DELL'AREA							
Definizione dell'area di ricognizione		Area posta a cavallo dell'opera in progetto con una dimensione di 150X250 m circa.					
Formazione geologica		Territorio appartenente all'avampaese apulo con formazioni calcaree ceroidi e detritiche a rudiste (Calcarea di Altamura) e depositi calcareo arenacei (Tufi delle Murge)					
Morfologia della superficie		Terreno digradante verso O					
SEZIONI ESPOSTE							
Ubicazione				Descrizione stratigrafica			
Orientamento				Misure			
CONDIZIONI DEL TERRENO							
Uso del terreno		Agricolo					
Vegetazione		Uliveto					
Attività di disturbo							
Visib. della superficie		buona		Orient. delle arature			
CONDIZIONI GENERALI E METODOLOGIA DI RICOGNIZIONE							
Ora solare		tra 8:00 e le 16:00		N. Ricognitori		2	
Distanza ricognitori				5 m			
Condizioni meteorologiche				Sereno		Condizioni luce	
						buona	
OSSERVAZIONI							
				Foto			
Data		10/06/2020		Autore		Marco Menichini	


SCHEDA DI UNITA' DI RICOGNIZIONE (UR)

Numero UR	368	Anno	2020		
UBICAZIONE DELL'AREA					
Località	Comune	Provincia	I. G. M.	Rif. Cat/C.T.R.	
Iazzo vecchio di Santa Lucia	Matera	Matera	472-II Matera;	CTR. 472110	
DESCRIZIONE DELL'AREA					
Definizione dell'area di ricognizione	Area posta a cavallo dell'opera in progetto con una dimensione di 80X150 m circa.				
Formazione geologica	Territorio appartenente all'avampaese apulo con formazioni calcaree ceroidi e detritiche a rudiste (Calcarea di Altamura) e depositi calcareo arenacei (Tufi delle Murge)				
Morfologia della superficie	Terreno digradante verso O				
SEZIONI ESPOSTE					
Ubicazione		Descrizione stratigrafica			
Orientamento		Misure			
CONDIZIONI DEL TERRENO					
Uso del terreno	Agricolo				
Vegetazione	Ulivi				
Attività di disturbo					
Visib. della superficie	buona	Orient. delle arature			
CONDIZIONI GENERALI E METODOLOGIA DI RICOGNIZIONE					
Ora solare	tra 8:00 e le 16:00	N. Ricognitori	2	Distanza ricognitori	5 m
Condizioni meteorologiche	Sereno		Condizioni luce	buona	
OSSERVAZIONI					
			Foto		
					
Data	10/06/2020	Autore	Marco Menichini		


SCHEDA DI UNITA' DI RICOGNIZIONE (UR)

Numero UR	369	Anno	2020		
UBICAZIONE DELL'AREA					
Località	Comune	Provincia	I. G. M.	Rif. Cat/C.T.R.	
Iazzo vecchio di Santa Lucia	Matera	Matera	472-II Matera;	CTR. 472110	
DESCRIZIONE DELL'AREA					
Definizione dell'area di ricognizione	Area posta a cavallo dell'opera in progetto con una dimensione di 130X175 m circa.				
Formazione geologica	Territorio appartenente all'avampaese apulo con formazioni calcaree ceroidi e detritiche a rudiste (Calcarea di Altamura) e depositi calcareo arenacei (Tufi delle Murge)				
Morfologia della superficie	Terreno digradante verso O				
SEZIONI ESPOSTE					
Ubicazione		Descrizione stratigrafica			
Orientamento		Misure			
CONDIZIONI DEL TERRENO					
Uso del terreno					
Vegetazione					
Attività di disturbo					
Visib. della superficie	Nulla	Orient. delle arature			
CONDIZIONI GENERALI E METODOLOGIA DI RICOGNIZIONE					
Ora solare	tra 8:00 e le 16:00	N. Ricognitori	2	Distanza ricognitori	5 m
Condizioni meteorologiche	Sereno	Condizioni luce	buona		
OSSERVAZIONI					
Depuratore			Foto		
Data	10/06/2020	Autore	Marco Menichini		


SCHEDA DI UNITA' DI RICOGNIZIONE (UR)

Numero UR	370	Anno	2020		
UBICAZIONE DELL'AREA					
Località	Comune	Provincia	I. G. M.	Rif. Cat/C.T.R.	
Iazzo vecchio di Santa Lucia	Matera	Matera	472-II Matera;	CTR. 472110	
DESCRIZIONE DELL'AREA					
Definizione dell'area di ricognizione	Area posta a cavallo dell'opera in progetto con una dimensione di 440X280 m circa.				
Formazione geologica	Territorio appartenente all'avampaese apulo con formazioni calcaree ceroidi e detritiche a rudiste (Calcarea di Altamura) e depositi calcareo arenacei (Tufi delle Murגיע)				
Morfologia della superficie	Terreno digradante verso O				
SEZIONI ESPOSTE					
Ubicazione		Descrizione stratigrafica			
Orientamento		Misure			
CONDIZIONI DEL TERRENO					
Uso del terreno	Agricolo				
Vegetazione	Ulivi cereali e cespugliato				
Attività di disturbo					
Visib. della superficie	Scarsa	Orient. delle arature			
CONDIZIONI GENERALI E METODOLOGIA DI RICOGNIZIONE					
Ora solare	tra 8:00 e le 16:00	N. Ricognitori	2	Distanza ricognitori	5 m
Condizioni meteorologiche	Sereno	Condizioni luce	buona		
OSSERVAZIONI					
Gran parte del terreno si presenta incolto e con una fitta vegetazione. Nella boscaglia si intravede ancora il rudere dello Iazzo Vecchio di Santa Lucia.			Foto		
					
Data	10/06/2020	Autore	Marco Menichini		


SCHEDA DI UNITA' DI RICOGNIZIONE (UR)

Numero UR	371	Anno	2020		
UBICAZIONE DELL'AREA					
Località	Comune	Provincia	I. G. M.	Rif. Cat/C.T.R.	
Iazzo vecchio di Santa Lucia	Matera	Matera	472-II Matera;	CTR. 472110	
DESCRIZIONE DELL'AREA					
Definizione dell'area di ricognizione	Area posta a cavallo dell'opera in progetto con una dimensione di 300X270 m circa.				
Formazione geologica	Territorio appartenente all'avampaese apulo con formazioni calcaree ceroidi e detritiche a rudiste (Calcarea di Altamura) e depositi calcareo arenacei (Tufi delle Murגיע)				
Morfologia della superficie	Terreno digradante verso O				
SEZIONI ESPOSTE					
Ubicazione		Descrizione stratigrafica			
Orientamento		Misure			
CONDIZIONI DEL TERRENO					
Uso del terreno	Agricolo				
Vegetazione	Ulivi cereali e cespugliato				
Attività di disturbo					
Visib. della superficie	Scarsa	Orient. delle arature			
CONDIZIONI GENERALI E METODOLOGIA DI RICOGNIZIONE					
Ora solare	tra 8:00 e le 16:00	N. Ricognitori	2	Distanza ricognitori	5 m
Condizioni meteorologiche	Sereno	Condizioni luce	buona		
OSSERVAZIONI					
Gran parte del terreno si presenta incolto e con una fitta vegetazione.			Foto		
					
Data	10/06/2020	Autore	Marco Menichini		


SCHEDA DI UNITA' DI RICOGNIZIONE (UR)

Numero UR	372	Anno	2020	
UBICAZIONE DELL'AREA				
Località	Comune	Provincia	I. G. M.	Rif. Cat/C.T.R.
Masseria del Papalione	Matera	Matera	472-II Matera;	CTR. 472110; 472150
DESCRIZIONE DELL'AREA				
Definizione dell'area di ricognizione	Area posta a cavallo dell'opera in progetto con una dimensione di 360X300 m circa.			
Formazione geologica	Territorio appartenente all'avampaese apulo con formazioni calcaree ceroidi e detritiche a rudiste (Calcarea di Altamura) e depositi calcareo arenacei (Tufi delle Murgie)			
Morfologia della superficie	Terreno digradante verso O			
SEZIONI ESPOSTE				
Ubicazione		Descrizione stratigrafica		
Orientamento		Misure		
CONDIZIONI DEL TERRENO				
Uso del terreno	Agricolo			
Vegetazione	Cerali			
Attività di disturbo				
Visib. della superficie	Scarsa	Orient. delle arature		
CONDIZIONI GENERALI E METODOLOGIA DI RICOGNIZIONE				
Ora solare	tra 8:00 e le 16:00	N. Ricognitori	2	Distanza ricognitori
Condizioni meteorologiche	Sereno	Condizioni luce	buona	
OSSERVAZIONI				
			Foto	
				
Data	10/06/2020	Autore	Marco Menichini	


SCHEDA DI UNITA' DI RICOGNIZIONE (UR)

Numero UR	373	Anno	2020		
UBICAZIONE DELL'AREA					
Località	Comune	Provincia	I. G. M.	Rif. Cat/C.T.R.	
Masseria del Papalione	Matera	Matera	472-II Matera;	CTR. 472110; 472150	
DESCRIZIONE DELL'AREA					
Definizione dell'area di ricognizione	Area posta a cavallo dell'opera in progetto con una dimensione di 190X310 m circa.				
Formazione geologica	Territorio appartenente all'avampaese apulo con formazioni calcaree ceroidi e detritiche a rudiste (Calcarea di Altamura) e depositi calcareo arenacei (Tufi delle Murגיע)				
Morfologia della superficie	Terreno digradante verso O				
SEZIONI ESPOSTE					
Ubicazione	Descrizione stratigrafica				
Orientamento	Misure				
CONDIZIONI DEL TERRENO					
Uso del terreno	Agricolo				
Vegetazione	Cerali				
Attività di disturbo					
Visib. della superficie	Scarsa	Orient. delle arature			
CONDIZIONI GENERALI E METODOLOGIA DI RICOGNIZIONE					
Ora solare	tra 8:00 e le 16:00	N. Ricognitori	2	Distanza ricognitori	5 m
Condizioni meteorologiche	Sereno	Condizioni luce	buona		
OSSERVAZIONI					
			Foto		
					
Data	10/06/2020	Autore	Marco Menichini		

SCHEDA DI UNITA' DI RICOGNIZIONE (UR)

Numero UR	374	Anno	2020		
UBICAZIONE DELL'AREA					
Località	Comune	Provincia	I. G. M.	Rif. Cat/C.T.R.	
Masseria del Papalione	Matera	Matera	472-II Matera;	CTR. 472150	
DESCRIZIONE DELL'AREA					
Definizione dell'area di ricognizione	Area posta a cavallo dell'opera in progetto con una dimensione di 270X90 m circa.				
Formazione geologica	Territorio appartenente all'avampaese apulo con formazioni calcaree ceroidi e detritiche a rudiste (Calcarea di Altamura) e depositi calcareo arenacei (Tufi delle Murגיע)				
Morfologia della superficie	Terreno digradante verso O				
SEZIONI ESPOSTE					
Ubicazione		Descrizione stratigrafica			
Orientamento		Misure			
CONDIZIONI DEL TERRENO					
Uso del terreno	Agricolo				
Vegetazione	Cerali				
Attività di disturbo					
Visib. della superficie	Scarsa	Orient. delle arature			
CONDIZIONI GENERALI E METODOLOGIA DI RICOGNIZIONE					
Ora solare	tra 8:00 e le 16:00	N. Ricognitori	2	Distanza ricognitori	5 m
Condizioni meteorologiche	Sereno	Condizioni luce	buona		
OSSERVAZIONI					
			Foto		
					
Data	10/06/2020	Autore	Marco Menichini		


SCHEDA DI UNITA' DI RICOGNIZIONE (UR)

Numero UR	375	Anno	2020		
UBICAZIONE DELL'AREA					
Località	Comune	Provincia	I. G. M.	Rif. Cat/C.T.R.	
Masseria del Papalione	Matera	Matera	472-II Matera;	CTR. 472150	
DESCRIZIONE DELL'AREA					
Definizione dell'area di ricognizione	Area posta a cavallo dell'opera in progetto con una dimensione di 170X280 m circa.				
Formazione geologica	Territorio appartenente all'avampaese apulo con formazioni calcaree ceroidi e detritiche a rudiste (Calcarea di Altamura) e depositi calcareo arenacei (Tufi delle Murgie)				
Morfologia della superficie	Terreno digradante verso O				
SEZIONI ESPOSTE					
Ubicazione		Descrizione stratigrafica			
Orientamento		Misure			
CONDIZIONI DEL TERRENO					
Uso del terreno	Agricolo				
Vegetazione	Cerali				
Attività di disturbo					
Visib. della superficie	Scarsa	Orient. delle arature			
CONDIZIONI GENERALI E METODOLOGIA DI RICOGNIZIONE					
Ora solare	tra 8:00 e le 16:00	N. Ricognitori	2	Distanza ricognitori	5 m
Condizioni meteorologiche	Sereno		Condizioni luce	buona	
OSSERVAZIONI					
			Foto		
					
Data	10/06/2020	Autore	Marco Menichini		


SCHEDA DI UNITA' DI RICOGNIZIONE (UR)

Numero UR	376	Anno	2020		
UBICAZIONE DELL'AREA					
Località	Comune	Provincia	I. G. M.	Rif. Cat/C.T.R.	
Papalione	Matera	Matera	472-II Matera;	CTR. 472150	
DESCRIZIONE DELL'AREA					
Definizione dell'area di ricognizione	Area posta a cavallo dell'opera in progetto con una dimensione di 400X45 m circa.				
Formazione geologica	Territorio appartenente all'avampaese apulo con formazioni calcaree ceroidi e detritiche a rudiste (Calcarea di Altamura) e depositi calcareo arenacei (Tufi delle Murגיע)				
Morfologia della superficie	Terreno digradante verso O				
SEZIONI ESPOSTE					
Ubicazione		Descrizione stratigrafica			
Orientamento		Misure			
CONDIZIONI DEL TERRENO					
Uso del terreno	Agricolo				
Vegetazione	Cerali				
Attività di disturbo					
Visib. della superficie	Scarsa	Orient. delle arature			
CONDIZIONI GENERALI E METODOLOGIA DI RICOGNIZIONE					
Ora solare	tra 8:00 e le 16:00	N. Ricognitori	2	Distanza ricognitori	5 m
Condizioni meteorologiche	Sereno		Condizioni luce	buona	
OSSERVAZIONI					
area rimodellata per lo svincolo autostradale			Foto		
Data	10/06/2020	Autore	Marco Menichini		


SCHEDA DI UNITA' DI RICOGNIZIONE (UR)

Numero UR	377	Anno	2020		
UBICAZIONE DELL'AREA					
Località	Comune	Provincia	I. G. M.	Rif. Cat/C.T.R.	
Papalione	Matera	Matera	472-II Matera;	CTR. 472150	
DESCRIZIONE DELL'AREA					
Definizione dell'area di ricognizione	Area posta a cavallo dell'opera in progetto con una dimensione di 500X400 m circa.				
Formazione geologica	Territorio appartenente all'avampaese apulo con formazioni calcaree ceroidi e detritiche a rudiste (Calcarea di Altamura) e depositi calcareo arenacei (Tufi delle Murגיע)				
Morfologia della superficie	Terreno digradante verso O				
SEZIONI ESPOSTE					
Ubicazione		Descrizione stratigrafica			
Orientamento		Misure			
CONDIZIONI DEL TERRENO					
Uso del terreno	Agricolo				
Vegetazione	Cerali				
Attività di disturbo					
Visib. della superficie	Scarsa	Orient. delle arature			
CONDIZIONI GENERALI E METODOLOGIA DI RICOGNIZIONE					
Ora solare	tra 8:00 e le 16:00	N. Ricognitori	2	Distanza ricognitori	5 m
Condizioni meteorologiche	Sereno		Condizioni luce	buona	
OSSERVAZIONI					
Sono presenti due case coloniche al centro del terreno in stato di abbandono e una struttura recente di civile abitazione.			Foto		
					
Data	10/06/2020	Autore	Marco Menichini		

SCHEDA DI UNITA' DI RICOGNIZIONE (UR)

Numero UR	378	Anno	2020		
UBICAZIONE DELL'AREA					
Località	Comune	Provincia	I. G. M.	Rif. Cat/C.T.R.	
Papalione	Matera	Matera	472-II Matera;	CTR. 472150	
DESCRIZIONE DELL'AREA					
Definizione dell'area di ricognizione	Area posta a cavallo dell'opera in progetto con una dimensione di 520X170 m circa.				
Formazione geologica	Territorio appartenente all'avampaese apulo con formazioni calcaree ceroidi e detritiche a rudiste (Calcarea di Altamura) e depositi calcareo arenacei (Tufi delle Murגיע)				
Morfologia della superficie	Terreno digradante verso O				
SEZIONI ESPOSTE					
Ubicazione		Descrizione stratigrafica			
Orientamento		Misure			
CONDIZIONI DEL TERRENO					
Uso del terreno	Agricolo				
Vegetazione					
Attività di disturbo					
Visib. della superficie	Scarsa	Orient. delle arature			
CONDIZIONI GENERALI E METODOLOGIA DI RICOGNIZIONE					
Ora solare	tra 8:00 e le 16:00	N. Ricognitori	2	Distanza ricognitori	5 m
Condizioni meteorologiche	Sereno		Condizioni luce	buona	
OSSERVAZIONI					
Sono presenti due case coloniche al centro del terreno abbandonate			Foto		
					
Data	10/06/2020	Autore	Marco Menichini		


SCHEDA DI UNITA' DI RICOGNIZIONE (UR)

Numero UR	379	Anno	2020		
UBICAZIONE DELL'AREA					
Località	Comune	Provincia	I. G. M.	Rif. Cat/C.T.R.	
Papalione	Matera	Matera	472-II Matera;	CTR. 472150	
DESCRIZIONE DELL'AREA					
Definizione dell'area di ricognizione	Area posta a cavallo dell'opera in progetto con una dimensione di 120X315 m circa.				
Formazione geologica	Territorio appartenente all'avampaese apulo con formazioni calcaree ceroidi e detritiche a rudiste (Calcarea di Altamura) e depositi calcareo arenacei (Tufi delle Murgie)				
Morfologia della superficie	Terreno digradante verso O				
SEZIONI ESPOSTE					
Ubicazione		Descrizione stratigrafica			
Orientamento		Misure			
CONDIZIONI DEL TERRENO					
Uso del terreno	Agricolo				
Vegetazione	Cereali				
Attività di disturbo					
Visib. della superficie	Scarsa	Orient. delle arature			
CONDIZIONI GENERALI E METODOLOGIA DI RICOGNIZIONE					
Ora solare	tra 8:00 e le 16:00	N. Ricognitori	2	Distanza ricognitori	5 m
Condizioni meteorologiche	Sereno		Condizioni luce	buona	
OSSERVAZIONI					
			Foto		
					
Data	10/06/2020	Autore	Marco Menichini		

SCHEDA DI UNITA' DI RICOGNIZIONE (UR)

Numero UR	380	Anno	2020		
UBICAZIONE DELL'AREA					
Località	Comune	Provincia	I. G. M.	Rif. Cat/C.T.R.	
Papalione	Matera	Matera	472-II Matera;	CTR. 472150	
DESCRIZIONE DELL'AREA					
Definizione dell'area di ricognizione	Area posta a cavallo dell'opera in progetto con una dimensione di 30X50 m circa.				
Formazione geologica	Territorio appartenente all'avampaese apulo con formazioni calcaree ceroidi e detritiche a rudiste (Calcarea di Altamura) e depositi calcareo arenacei (Tufi delle Murגיע)				
Morfologia della superficie	Terreno digradante verso O				
SEZIONI ESPOSTE					
Ubicazione		Descrizione stratigrafica			
Orientamento		Misure			
CONDIZIONI DEL TERRENO					
Uso del terreno					
Vegetazione					
Attività di disturbo					
Visib. della superficie	Scarsa	Orient. delle arature			
CONDIZIONI GENERALI E METODOLOGIA DI RICOGNIZIONE					
Ora solare	tra 8:00 e le 16:00	N. Ricognitori	2	Distanza ricognitori	5 m
Condizioni meteorologiche	Sereno	Condizioni luce	buona		
OSSERVAZIONI					
Edificio di civile abitazione. Terreno chiuso			Foto		
Data	10/06/2020	Autore	Marco Menichini		


SCHEDA DI UNITA' DI RICOGNIZIONE (UR)

Numero UR	381	Anno	2020		
UBICAZIONE DELL'AREA					
Località	Comune	Provincia	I. G. M.	Rif. Cat/C.T.R.	
Contrada Mirogallo	Matera	Matera	472-II Matera;	CTR. 472150	
DESCRIZIONE DELL'AREA					
Definizione dell'area di ricognizione	Area posta a cavallo dell'opera in progetto con una dimensione di 510X230 m circa.				
Formazione geologica	Territorio appartenente all'avampaese apulo con formazioni calcaree ceroidi e detritiche a rudiste (Calcarea di Altamura) e depositi calcareo arenacei (Tufi delle Murgie)				
Morfologia della superficie	Terreno digradante verso N				
SEZIONI ESPOSTE					
Ubicazione		Descrizione stratigrafica			
Orientamento		Misure			
CONDIZIONI DEL TERRENO					
Uso del terreno	Agricolo				
Vegetazione	Cereali				
Attività di disturbo					
Visib. della superficie	Scarsa	Orient. delle arature			
CONDIZIONI GENERALI E METODOLOGIA DI RICOGNIZIONE					
Ora solare	tra 8:00 e le 16:00	N. Ricognitori	2	Distanza ricognitori	5 m
Condizioni meteorologiche	Sereno		Condizioni luce	buona	
OSSERVAZIONI					
			Foto		
					
Data	10/06/2020	Autore	Marco Menichini		


SCHEDA DI UNITA' DI RICOGNIZIONE (UR)

Numero UR	382	Anno	2020
UBICAZIONE DELL'AREA			
Località	Comune	Provincia	I. G. M.
Contrada Mirogallo	Matera	Matera	472-II Matera;
			Rif. Cat/C.T.R. CTR. 472150
DESCRIZIONE DELL'AREA			
Definizione dell'area di ricognizione	Area posta a cavallo dell'opera in progetto con una dimensione di 30X30 m circa.		
Formazione geologica	Territorio appartenente all'avampaese apulo con formazioni calcaree ceroidi e detritiche a rudiste (Calcarea di Altamura) e depositi calcareo arenacei (Tufi delle Murגיע)		
Morfologia della superficie	Terreno digradante verso O		
SEZIONI ESPOSTE			
Ubicazione	Descrizione stratigrafica		
Orientamento	Misure		
CONDIZIONI DEL TERRENO			
Uso del terreno			
Vegetazione			
Attività di disturbo			
Visib. della superficie	Scarsa	Orient. delle arature	
CONDIZIONI GENERALI E METODOLOGIA DI RICOGNIZIONE			
Ora solare	tra 8:00 e le 16:00	N. Ricognitori	2
		Distanza ricognitori	5 m
Condizioni meteorologiche	Sereno	Condizioni luce	buona
OSSERVAZIONI			
Edificio in abbandono		Foto	
Data	10/06/2020	Autore	Marco Menichini

SCHEDA DI UNITA' DI RICOGNIZIONE (UR)

Numero UR	383	Anno	2020
UBICAZIONE DELL'AREA			
Località	Comune	Provincia	I. G. M.
Contrada Mirogallo	Matera	Matera	472-II Matera;
Rif. Cat/C.T.R.			
CTR. 472150			
DESCRIZIONE DELL'AREA			
Definizione dell'area di ricognizione	Area posta a cavallo dell'opera in progetto con una dimensione di 280X160 m circa.		
Formazione geologica	Territorio appartenente all'avampaese apulo con formazioni calcaree ceroidi e detritiche a rudiste (Calcarea di Altamura) e depositi calcareo arenacei (Tufi delle Murgie)		
Morfologia della superficie	Terreno digradante verso O		
SEZIONI ESPOSTE			
Ubicazione		Descrizione stratigrafica	
Orientamento		Misure	
CONDIZIONI DEL TERRENO			
Uso del terreno	Agricolo		
Vegetazione	Cereali		
Attività di disturbo			
Visib. della superficie	Scarsa	Orient. delle arature	
CONDIZIONI GENERALI E METODOLOGIA DI RICOGNIZIONE			
Ora solare	tra 8:00 e le 16:00	N. Ricognitori	2
Distanza ricognitori	5 m		
Condizioni meteorologiche	Sereno	Condizioni luce	buona
OSSERVAZIONI			
		Foto	
			
Data	10/06/2020	Autore	Marco Menichini

SCHEDA DI UNITA' DI RICOGNIZIONE (UR)

Numero UR	384	Anno	2020		
UBICAZIONE DELL'AREA					
Località	Comune	Provincia	I. G. M.	Rif. Cat/C.T.R.	
Contrada Mirogallo	Matera	Matera	472-II Matera;	CTR. 472150	
DESCRIZIONE DELL'AREA					
Definizione dell'area di ricognizione	Area posta a cavallo dell'opera in progetto con una dimensione di 500X260 m circa.				
Formazione geologica	Territorio appartenente all'avampaese apulo con formazioni calcaree ceroidi e detritiche a rudiste (Calcarea di Altamura) e depositi calcareo arenacei (Tufi delle Murgie)				
Morfologia della superficie	Terreno digradante verso O				
SEZIONI ESPOSTE					
Ubicazione		Descrizione stratigrafica			
Orientamento		Misure			
CONDIZIONI DEL TERRENO					
Uso del terreno	Agricolo				
Vegetazione	Cereali				
Attività di disturbo					
Visib. della superficie	Scarsa	Orient. delle arature			
CONDIZIONI GENERALI E METODOLOGIA DI RICOGNIZIONE					
Ora solare	tra 8:00 e le 16:00	N. Ricognitori	2	Distanza ricognitori	5 m
Condizioni meteorologiche	Sereno		Condizioni luce	buona	
OSSERVAZIONI					
			Foto		
					
Data	10/06/2020	Autore	Marco Menichini		

SCHEDA DI UNITA' DI RICOGNIZIONE (UR)

Numero UR	385	Anno	2020		
UBICAZIONE DELL'AREA					
Località	Comune	Provincia	I. G. M.	Rif. Cat/C.T.R.	
Contrada Mirogallo	Matera	Matera	472-II Matera;	CTR. 472150	
DESCRIZIONE DELL'AREA					
Definizione dell'area di ricognizione	Area posta a cavallo dell'opera in progetto con una dimensione di 25X15 m circa.				
Formazione geologica	Territorio appartenente all'avampaese apulo con formazioni calcaree ceroidi e detritiche a rudiste (Calcarea di Altamura) e depositi calcareo arenacei (Tufi delle Murgie)				
Morfologia della superficie	Terreno digradante verso O				
SEZIONI ESPOSTE					
Ubicazione		Descrizione stratigrafica			
Orientamento		Misure			
CONDIZIONI DEL TERRENO					
Uso del terreno					
Vegetazione					
Attività di disturbo					
Visib. della superficie	Scarsa	Orient. delle arature			
CONDIZIONI GENERALI E METODOLOGIA DI RICOGNIZIONE					
Ora solare	tra 8:00 e le 16:00	N. Ricognitori	2	Distanza ricognitori	5 m
Condizioni meteorologiche	Sereno	Condizioni luce	buona		
OSSERVAZIONI					
edificio privato			Foto		
Data	10/06/2020	Autore	Marco Menichini		

SCHEDA DI UNITA' DI RICOGNIZIONE (UR)

Numero UR	286	Anno	2020		
UBICAZIONE DELL'AREA					
Località	Comune	Provincia	I. G. M.	Rif. Cat/C.T.R.	
Contrada Mirogallo	Matera	Matera	472-II Matera;	CTR. 472150	
DESCRIZIONE DELL'AREA					
Definizione dell'area di ricognizione	Area posta a cavallo dell'opera in progetto con una dimensione di 10X30 m circa.				
Formazione geologica	Territorio appartenente all'avampaese apulo con formazioni calcaree ceroidi e detritiche a rudiste (Calcarea di Altamura) e depositi calcareo arenacei (Tufi delle Murgie)				
Morfologia della superficie	Terreno digradante verso O				
SEZIONI ESPOSTE					
Ubicazione		Descrizione stratigrafica			
Orientamento		Misure			
CONDIZIONI DEL TERRENO					
Uso del terreno					
Vegetazione					
Attività di disturbo					
Visib. della superficie	Scarsa	Orient. delle arature			
CONDIZIONI GENERALI E METODOLOGIA DI RICOGNIZIONE					
Ora solare	tra 8:00 e le 16:00	N. Ricognitori	2	Distanza ricognitori	5 m
Condizioni meteorologiche	Sereno	Condizioni luce	buona		
OSSERVAZIONI					
Edificio privato			Foto		
Data	10/06/2020	Autore	Marco Menichini		

SCHEDA DI UNITA' DI RICOGNIZIONE (UR)

Numero UR	387	Anno	2020		
UBICAZIONE DELL'AREA					
Località	Comune	Provincia	I. G. M.	Rif. Cat/C.T.R.	
Contrada Mirogallo	Matera	Matera	472-II Matera;	CTR. 472150	
DESCRIZIONE DELL'AREA					
Definizione dell'area di ricognizione	Area posta a cavallo dell'opera in progetto con una dimensione di 20X20 m circa.				
Formazione geologica	Territorio appartenente all'avampaese apulo con formazioni calcaree ceroidi e detritiche a rudiste (Calcarea di Altamura) e depositi calcareo arenacei (Tufi delle Murge)				
Morfologia della superficie	Terreno digradante verso O				
SEZIONI ESPOSTE					
Ubicazione		Descrizione stratigrafica			
Orientamento		Misure			
CONDIZIONI DEL TERRENO					
Uso del terreno					
Vegetazione					
Attività di disturbo					
Visib. della superficie	Scarsa	Orient. delle arature			
CONDIZIONI GENERALI E METODOLOGIA DI RICOGNIZIONE					
Ora solare	tra 8:00 e le 16:00	N. Ricognitori	2	Distanza ricognitori	5 m
Condizioni meteorologiche	Sereno	Condizioni luce	buona		
OSSERVAZIONI					
Edificio privato			Foto		
Data	10/06/2020	Autore	Marco Menichini		

SCHEDA DI UNITA' DI RICOGNIZIONE (UR)

Numero UR	388	Anno	2020		
UBICAZIONE DELL'AREA					
Località	Comune	Provincia	I. G. M.	Rif. Cat/C.T.R.	
Contrada Mirogallo	Matera	Matera	472-II Matera;	CTR. 472150	
DESCRIZIONE DELL'AREA					
Definizione dell'area di ricognizione	Area posta a cavallo dell'opera in progetto con una dimensione di 50X30 m circa.				
Formazione geologica	Territorio appartenente all'avampaese apulo con formazioni calcaree ceroidi e detritiche a rudiste (Calcarea di Altamura) e depositi calcareo arenacei (Tufi delle Murgie)				
Morfologia della superficie	Terreno digradante verso E				
SEZIONI ESPOSTE					
Ubicazione		Descrizione stratigrafica			
Orientamento		Misure			
CONDIZIONI DEL TERRENO					
Uso del terreno					
Vegetazione					
Attività di disturbo					
Visib. della superficie	Scarsa	Orient. delle arature			
CONDIZIONI GENERALI E METODOLOGIA DI RICOGNIZIONE					
Ora solare	tra 8:00 e le 16:00	N. Ricognitori	2	Distanza ricognitori	5 m
Condizioni meteorologiche	Sereno	Condizioni luce	buona		
OSSERVAZIONI					
Edificio privato			Foto		
Data	10/06/2020	Autore	Marco Menichini		

SCHEDA DI UNITA' DI RICOGNIZIONE (UR)

Numero UR	389	Anno	2020		
UBICAZIONE DELL'AREA					
Località	Comune	Provincia	I. G. M.	Rif. Cat/C.T.R.	
Contrada Mirogallo	Matera	Matera	472-II Matera;	CTR. 472150	
DESCRIZIONE DELL'AREA					
Definizione dell'area di ricognizione	Area posta a cavallo dell'opera in progetto con una dimensione di 60X40 m circa.				
Formazione geologica	Territorio appartenente all'avampaese apulo con formazioni calcaree ceroidi e detritiche a rudiste (Calcarea di Altamura) e depositi calcareo arenacei (Tufi delle Murge)				
Morfologia della superficie	Terreno digradante verso E				
SEZIONI ESPOSTE					
Ubicazione		Descrizione stratigrafica			
Orientamento		Misure			
CONDIZIONI DEL TERRENO					
Uso del terreno	Agricolo				
Vegetazione	Cereali				
Attività di disturbo					
Visib. della superficie	Scarsa	Orient. delle arature			
CONDIZIONI GENERALI E METODOLOGIA DI RICOGNIZIONE					
Ora solare	tra 8:00 e le 16:00	N. Ricognitori	2	Distanza ricognitori	5 m
Condizioni meteorologiche	Sereno		Condizioni luce	buona	
OSSERVAZIONI					
			Foto		
Data	10/06/2020	Autore	Marco Menichini		


SCHEDA DI UNITA' DI RICOGNIZIONE (UR)

Numero UR	390	Anno	2020		
UBICAZIONE DELL'AREA					
Località	Comune	Provincia	I. G. M.	Rif. Cat/C.T.R.	
Contrada Mirogallo	Matera	Matera	472-II Matera;	CTR. 472150	
DESCRIZIONE DELL'AREA					
Definizione dell'area di ricognizione	Area posta a cavallo dell'opera in progetto con una dimensione di 15X20 m circa.				
Formazione geologica	Territorio appartenente all'avampaese apulo con formazioni calcaree ceroidi e detritiche a rudiste (Calcarea di Altamura) e depositi calcareo arenacei (Tufi delle Murגיע)				
Morfologia della superficie	Terreno digradante verso E				
SEZIONI ESPOSTE					
Ubicazione		Descrizione stratigrafica			
Orientamento		Misure			
CONDIZIONI DEL TERRENO					
Uso del terreno					
Vegetazione					
Attività di disturbo					
Visib. della superficie	Scarsa	Orient. delle arature			
CONDIZIONI GENERALI E METODOLOGIA DI RICOGNIZIONE					
Ora solare	tra 8:00 e le 16:00	N. Ricognitori	2	Distanza ricognitori	5 m
Condizioni meteorologiche	Sereno	Condizioni luce	buona		
OSSERVAZIONI					
edificio privato			Foto		
Data	10/06/2020	Autore	Marco Menichini		


SCHEDA DI UNITA' DI RICOGNIZIONE (UR)

Numero UR	391	Anno	2020		
UBICAZIONE DELL'AREA					
Località	Comune	Provincia	I. G. M.	Rif. Cat/C.T.R.	
Contrada Mirogallo	Matera	Matera	472-II Matera;	CTR. 472150	
DESCRIZIONE DELL'AREA					
Definizione dell'area di ricognizione	Area posta a cavallo dell'opera in progetto con una dimensione di 280X50 m circa.				
Formazione geologica	Territorio appartenente all'avampaese apulo con formazioni calcaree ceroidi e detritiche a rudiste (Calcarea di Altamura) e depositi calcareo arenacei (Tufi delle Murגיע)				
Morfologia della superficie	Terreno digradante verso E				
SEZIONI ESPOSTE					
Ubicazione		Descrizione stratigrafica			
Orientamento		Misure			
CONDIZIONI DEL TERRENO					
Uso del terreno	Agricolo				
Vegetazione	Cereali				
Attività di disturbo					
Visib. della superficie	Scarsa	Orient. delle arature			
CONDIZIONI GENERALI E METODOLOGIA DI RICOGNIZIONE					
Ora solare	tra 8:00 e le 16:00	N. Ricognitori	2	Distanza ricognitori	5 m
Condizioni meteorologiche	Sereno		Condizioni luce	buona	
OSSERVAZIONI					
			Foto		
Data	10/06/2020	Autore	Marco Menichini		


SCHEDA DI UNITA' DI RICOGNIZIONE (UR)

Numero UR	392	Anno	2020		
UBICAZIONE DELL'AREA					
Località	Comune	Provincia	I. G. M.	Rif. Cat/C.T.R.	
Contrada Mirogallo	Matera	Matera	472-II Matera;	CTR. 472150	
DESCRIZIONE DELL'AREA					
Definizione dell'area di ricognizione	Area posta a cavallo dell'opera in progetto con una dimensione di 340X60 m circa.				
Formazione geologica	Territorio appartenente all'avampaese apulo con formazioni calcaree ceroidi e detritiche a rudiste (Calcarea di Altamura) e depositi calcareo arenacei (Tufi delle Murגיע)				
Morfologia della superficie	Terreno digradante verso E				
SEZIONI ESPOSTE					
Ubicazione		Descrizione stratigrafica			
Orientamento		Misure			
CONDIZIONI DEL TERRENO					
Uso del terreno	Agricolo				
Vegetazione	Cereali				
Attività di disturbo					
Visib. della superficie	Scarsa	Orient. delle arature			
CONDIZIONI GENERALI E METODOLOGIA DI RICOGNIZIONE					
Ora solare	tra 8:00 e le 16:00	N. Ricognitori	2	Distanza ricognitori	5 m
Condizioni meteorologiche	Sereno		Condizioni luce	buona	
OSSERVAZIONI					
			Foto		
					
Data	10/06/2020	Autore	Marco Menichini		


SCHEDA DI UNITA' DI RICOGNIZIONE (UR)

Numero UR	393	Anno	2020		
UBICAZIONE DELL'AREA					
Località	Comune	Provincia	I. G. M.	Rif. Cat/C.T.R.	
Contrada Mirogallo	Matera	Materai	472-II Matera;	CTR. 472150	
DESCRIZIONE DELL'AREA					
Definizione dell'area di ricognizione	Area posta a cavallo dell'opera in progetto con una dimensione di 700X250 m circa.				
Formazione geologica	Territorio appartenente all'avampaese apulo con formazioni calcaree ceroidi e detritiche a rudiste (Calcarea di Altamura) e depositi calcareo arenacei (Tufi delle Murגיע)				
Morfologia della superficie	Terreno digradante verso O				
SEZIONI ESPOSTE					
Ubicazione		Descrizione stratigrafica			
Orientamento		Misure			
CONDIZIONI DEL TERRENO					
Uso del terreno	Agricolo				
Vegetazione	Cereali				
Attività di disturbo					
Visib. della superficie	Buona	Orient. delle arature			
CONDIZIONI GENERALI E METODOLOGIA DI RICOGNIZIONE					
Ora solare	tra 8:00 e le 16:00	N. Ricognitori	2	Distanza ricognitori	5 m
Condizioni meteorologiche	Sereno	Condizioni luce	buona		
OSSERVAZIONI					
è presente il rudere di una casa colonica			Foto		
					
Data	10/06/2020	Autore	Marco Menichini		


SCHEDA DI UNITA' DI RICOGNIZIONE (UR)

Numero UR	394	Anno	2020
UBICAZIONE DELL'AREA			
Località	Comune	Provincia	I. G. M.
Masseria della Marchesa	Matera	Matera	472-II Matera; .
Rif. Cat/C.T.R.			
CTR. 472150			
DESCRIZIONE DELL'AREA			
Definizione dell'area di ricognizione	Area posta a cavallo dell'opera in progetto con una dimensione di 545X215 m circa.		
Formazione geologica	Territorio appartenente all'avampaese apulo con formazioni calcaree ceroidi e detritiche a rudiste (Calcarea di Altamura) e depositi calcareo arenacei (Tufi delle Murגיע)		
Morfologia della superficie	Terreno digradante verso O		
SEZIONI ESPOSTE			
Ubicazione		Descrizione stratigrafica	
Orientamento		Misure	
CONDIZIONI DEL TERRENO			
Uso del terreno	Agricolo		
Vegetazione	Cereali		
Attività di disturbo			
Visib. della superficie	Scarsa	Orient. delle arature	
CONDIZIONI GENERALI E METODOLOGIA DI RICOGNIZIONE			
Ora solare	tra 8:00 e le 16:00	N. Ricognitori	2
Distanza ricognitori	5 m		
Condizioni meteorologiche	Sereno	Condizioni luce	buona
OSSERVAZIONI			
		Foto	
			
Data	10/06/2020	Autore	Marco Menichini


SCHEDA DI UNITA' DI RICOGNIZIONE (UR)

Numero UR	395	Anno	2020		
UBICAZIONE DELL'AREA					
Località	Comune	Provincia	I. G. M.	Rif. Cat/C.T.R.	
Masseria della Marchesa	Matera	Matera	472-II Matera;	CTR. 472150	
DESCRIZIONE DELL'AREA					
Definizione dell'area di ricognizione	Area posta a cavallo dell'opera in progetto con una dimensione di 780X230 m circa.				
Formazione geologica	Territorio appartenente all'avampaese apulo con formazioni calcaree ceroidi e detritiche a rudiste (Calcarea di Altamura) e depositi calcareo arenacei (Tufi delle Murgie)				
Morfologia della superficie	Terreno digradante verso O				
SEZIONI ESPOSTE					
Ubicazione		Descrizione stratigrafica			
Orientamento		Misure			
CONDIZIONI DEL TERRENO					
Uso del terreno	Agricolo				
Vegetazione	Cereali				
Attività di disturbo					
Visib. della superficie	Scarsa	Orient. delle arature			
CONDIZIONI GENERALI E METODOLOGIA DI RICOGNIZIONE					
Ora solare	tra 8:00 e le 16:00	N. Ricognitori	2	Distanza ricognitori	5 m
Condizioni meteorologiche	Sereno		Condizioni luce	buona	
OSSERVAZIONI					
			Foto		
					
Data	10/06/2020	Autore	Marco Menichini		

SCHEDA DI UNITA' DI RICOGNIZIONE (UR)

Numero UR	396	Anno	2020
UBICAZIONE DELL'AREA			
Località	Comune	Provincia	I. G. M.
Masseria di Zagarella	Matera	Matera	472-II Matera;
Rif. Cat/C.T.R.			
CTR. 472150			
DESCRIZIONE DELL'AREA			
Definizione dell'area di ricognizione	Area posta a cavallo dell'opera in progetto con una dimensione di 390X300 m circa.		
Formazione geologica	Territorio appartenente all'avampaese apulo con formazioni calcaree ceroidi e detritiche a rudiste (Calcarea di Altamura) e depositi calcareo arenacei (Tufi delle Murge)		
Morfologia della superficie	Terreno digradante verso O		
SEZIONI ESPOSTE			
Ubicazione		Descrizione stratigrafica	
Orientamento		Misure	
CONDIZIONI DEL TERRENO			
Uso del terreno	Agricolo		
Vegetazione	Cereali		
Attività di disturbo			
Visib. della superficie	Scarsa	Orient. delle arature	
CONDIZIONI GENERALI E METODOLOGIA DI RICOGNIZIONE			
Ora solare	tra 8:00 e le 16:00	N. Ricognitori	2
Distanza ricognitori	5 m		
Condizioni meteorologiche	Sereno	Condizioni luce	buona
OSSERVAZIONI			
		Foto	
			
Data	10/06/2020	Autore	Marco Menichini

SCHEDA DI UNITA' DI RICOGNIZIONE (UR)

Numero UR	397	Anno	2020		
UBICAZIONE DELL'AREA					
Località	Comune	Provincia	I. G. M.	Rif. Cat/C.T.R.	
Masseria di Zagarella	Matera	Matera	472-II Matera;	CTR. 472150	
DESCRIZIONE DELL'AREA					
Definizione dell'area di ricognizione	Area posta a cavallo dell'opera in progetto con una dimensione di 670X310 m circa.				
Formazione geologica	Territorio appartenente all'avampaese apulo con formazioni calcaree ceroidi e detritiche a rudiste (Calcarea di Altamura) e depositi calcareo arenacei (Tufi delle Murge)				
Morfologia della superficie	Terreno digradante verso O				
SEZIONI ESPOSTE					
Ubicazione		Descrizione stratigrafica			
Orientamento		Misure			
CONDIZIONI DEL TERRENO					
Uso del terreno	Agricolo				
Vegetazione	Cereali				
Attività di disturbo					
Visib. della superficie	Scarsa	Orient. delle arature			
CONDIZIONI GENERALI E METODOLOGIA DI RICOGNIZIONE					
Ora solare	tra 8:00 e le 16:00	N. Ricognitori	2	Distanza ricognitori	5 m
Condizioni meteorologiche	Sereno		Condizioni luce	buona	
OSSERVAZIONI					
			Foto		
					
Data	10/06/2020	Autore	Marco Menichini		

SCHEDA DI UNITA' DI RICOGNIZIONE (UR)

Numero UR	398	Anno	2020		
UBICAZIONE DELL'AREA					
Località	Comune	Provincia	I. G. M.	Rif. Cat/C.T.R.	
Masseria di Zagarella	Matera	Matera	472-II Matera;	CTR. 472150	
DESCRIZIONE DELL'AREA					
Definizione dell'area di ricognizione	Area posta a E della SS 7 per una dimensione di 220X30 m circa.				
Formazione geologica	Territorio appartenente all'avampaese apulo con formazioni calcaree ceroidi e detritiche a rudiste (Calcarea di Altamura) e depositi calcareo arenacei (Tufi delle Murגיע)				
Morfologia della superficie	Terreno pianeggiante				
SEZIONI ESPOSTE					
Ubicazione		Descrizione stratigrafica			
Orientamento		Misure			
CONDIZIONI DEL TERRENO					
Uso del terreno	Agricolo				
Vegetazione	Ulivi				
Attività di disturbo					
Visib. della superficie	Scarsa	Orient. delle arature			
CONDIZIONI GENERALI E METODOLOGIA DI RICOGNIZIONE					
Ora solare	tra 8:00 e le 16:00	N. Ricognitori	2	Distanza ricognitori	5 m
Condizioni meteorologiche	Sereno		Condizioni luce	buona	
OSSERVAZIONI					
			Foto		
Data	10/06/2020	Autore	Marco Menichini		

SCHEDA DI UNITA' DI RICOGNIZIONE (UR)

Numero UR		399		Anno		2020	
UBICAZIONE DELL'AREA							
Località		Comune		Provincia		I. G. M.	
Masseria di Zagarella		Matera		Matera		472-II Matera;	
Rif. Cat/C.T.R. CTR. 472150							
DESCRIZIONE DELL'AREA							
Definizione dell'area di ricognizione		Area posta a E della SS 7 per una dimensione di 50X40 m circa.					
Formazione geologica		Territorio appartenente all'avampaese apulo con formazioni calcaree ceroidi e detritiche a rudiste (Calcarea di Altamura) e depositi calcareo arenacei (Tufi delle Murגיע)					
Morfologia della superficie		Terreno pianeggiante					
SEZIONI ESPOSTE							
Ubicazione				Descrizione stratigrafica			
Orientamento				Misure			
CONDIZIONI DEL TERRENO							
Uso del terreno		Agricolo					
Vegetazione		Ulivi					
Attività di disturbo							
Visib. della superficie		Scarsa		Orient. delle arature			
CONDIZIONI GENERALI E METODOLOGIA DI RICOGNIZIONE							
Ora solare		tra 8:00 e le 16:00		N. Ricognitori		2	
Distanza ricognitori				5 m			
Condizioni meteorologiche				Sereno		Condizioni luce	
						buona	
OSSERVAZIONI							
				Foto			
Data		10/06/2020		Autore		Marco Menichini	

SCHEDA DI UNITA' DI RICOGNIZIONE (UR)

Numero UR	400	Anno	2020		
UBICAZIONE DELL'AREA					
Località	Comune	Provincia	I. G. M.	Rif. Cat/C.T.R.	
Masseria di Zagarella	Matera	Matera	472-II Matera;	CTR. 472150	
DESCRIZIONE DELL'AREA					
Definizione dell'area di ricognizione	Area posta a E della SS 7 per una dimensione di 80X40 m circa.				
Formazione geologica	Territorio appartenente all'avampaese apulo con formazioni calcaree ceroidi e detritiche a rudiste (Calcarea di Altamura) e depositi calcareo arenacei (Tufi delle Murגיע)				
Morfologia della superficie	Terreno pianeggiante				
SEZIONI ESPOSTE					
Ubicazione	Descrizione stratigrafica				
Orientamento	Misure				
CONDIZIONI DEL TERRENO					
Uso del terreno	Agricolo				
Vegetazione	Ulivi				
Attività di disturbo					
Visib. della superficie	Scarsa	Orient. delle arature			
CONDIZIONI GENERALI E METODOLOGIA DI RICOGNIZIONE					
Ora solare	tra 8:00 e le 16:00	N. Ricognitori	2	Distanza ricognitori	5 m
Condizioni meteorologiche	Sereno	Condizioni luce	buona		
OSSERVAZIONI					
Terreno posto in proprietà privata chiusa non ricognito			Foto		
Data	10/06/2020	Autore	Marco Menichini		

SCHEDA DI UNITA' DI RICOGNIZIONE (UR)

Numero UR	401	Anno	2020		
UBICAZIONE DELL'AREA					
Località	Comune	Provincia	I. G. M.	Rif. Cat/C.T.R.	
Masseria di Zagarella	Matera	Matera	472-II Matera; .	CTR. 472150	
DESCRIZIONE DELL'AREA					
Definizione dell'area di ricognizione	Area posta a E della SS 7 per una dimensione di 75X30 m circa.				
Formazione geologica	Territorio appartenente all'avampaese apulo con formazioni calcaree ceroidi e detritiche a rudiste (Calcarea di Altamura) e depositi calcareo arenacei (Tufi delle Murge)				
Morfologia della superficie	Terreno pianeggiante				
SEZIONI ESPOSTE					
Ubicazione		Descrizione stratigrafica			
Orientamento		Misure			
CONDIZIONI DEL TERRENO					
Uso del terreno	Agricolo				
Vegetazione	Ulivi				
Attività di disturbo					
Visib. della superficie	Scarsa	Orient. delle arature			
CONDIZIONI GENERALI E METODOLOGIA DI RICOGNIZIONE					
Ora solare	tra 8:00 e le 16:00	N. Ricognitori	2	Distanza ricognitori	5 m
Condizioni meteorologiche	Sereno		Condizioni luce	buona	
OSSERVAZIONI					
			Foto		
Data	10/06/2020	Autore	Marco Menichini		

SCHEDA DI UNITA' DI RICOGNIZIONE (UR)

Numero UR	402	Anno	2020		
UBICAZIONE DELL'AREA					
Località	Comune	Provincia	I. G. M.	Rif. Cat/C.T.R.	
Masseria di Zagarella	Matera	Matera	472-II Matera;	CTR. 472150	
DESCRIZIONE DELL'AREA					
Definizione dell'area di ricognizione	Area posta a O della SS 7 per una dimensione di 130X35 m circa.				
Formazione geologica	Territorio appartenente all'avampaese apulo con formazioni calcaree ceroidi e detritiche a rudiste (Calcarea di Altamura) e depositi calcareo arenacei (Tufi delle Murגיע)				
Morfologia della superficie	Terreno pianeggiante				
SEZIONI ESPOSTE					
Ubicazione		Descrizione stratigrafica			
Orientamento		Misure			
CONDIZIONI DEL TERRENO					
Uso del terreno	Agricolo				
Vegetazione	Ulivi				
Attività di disturbo					
Visib. della superficie	Scarsa	Orient. delle arature			
CONDIZIONI GENERALI E METODOLOGIA DI RICOGNIZIONE					
Ora solare	tra 8:00 e le 16:00	N. Ricognitori	2	Distanza ricognitori	5 m
Condizioni meteorologiche	Sereno		Condizioni luce	buona	
OSSERVAZIONI					
			Foto		
Data	10/06/2020	Autore	Marco Menichini		

SCHEDA DI UNITA' DI RICOGNIZIONE (UR)

Numero UR	403	Anno	2020		
UBICAZIONE DELL'AREA					
Località	Comune	Provincia	I. G. M.	Rif. Cat/C.T.R.	
Masseria di Zagarella	Matera	Matera	472-II Matera;	CTR. 472150	
DESCRIZIONE DELL'AREA					
Definizione dell'area di ricognizione	Area posta a O della SS 7 per una dimensione di 60X45 m circa.				
Formazione geologica	Territorio appartenente all'avampaese apulo con formazioni calcaree ceroidi e detritiche a rudiste (Calcarea di Altamura) e depositi calcareo arenacei (Tufi delle Murge)				
Morfologia della superficie	Terreno pianeggiante				
SEZIONI ESPOSTE					
Ubicazione		Descrizione stratigrafica			
Orientamento		Misure			
CONDIZIONI DEL TERRENO					
Uso del terreno	Agricolo				
Vegetazione	Ulivi				
Attività di disturbo					
Visib. della superficie	Scarsa	Orient. delle arature			
CONDIZIONI GENERALI E METODOLOGIA DI RICOGNIZIONE					
Ora solare	tra 8:00 e le 16:00	N. Ricognitori	2	Distanza ricognitori	5 m
Condizioni meteorologiche	Sereno		Condizioni luce	buona	
OSSERVAZIONI					
			Foto		
Data	10/06/2020	Autore	Marco Menichini		

SCHEDA DI UNITA' DI RICOGNIZIONE (UR)

Numero UR	404	Anno	2020		
UBICAZIONE DELL'AREA					
Località	Comune	Provincia	I. G. M.	Rif. Cat/C.T.R.	
Masseria di Zagarella	Matera	Matera	472-II Matera;	CTR. 472150	
DESCRIZIONE DELL'AREA					
Definizione dell'area di ricognizione	Area posta a O della SS 7 per una dimensione di 110X45 m circa.				
Formazione geologica	Territorio appartenente all'avampaese apulo con formazioni calcaree ceroidi e detritiche a rudiste (Calcarea di Altamura) e depositi calcareo arenacei (Tufi delle Murge)				
Morfologia della superficie	Terreno pianeggiante				
SEZIONI ESPOSTE					
Ubicazione		Descrizione stratigrafica			
Orientamento		Misure			
CONDIZIONI DEL TERRENO					
Uso del terreno	Agricolo				
Vegetazione	Ulivi				
Attività di disturbo					
Visib. della superficie	Scarsa	Orient. delle arature			
CONDIZIONI GENERALI E METODOLOGIA DI RICOGNIZIONE					
Ora solare	tra 8:00 e le 16:00	N. Ricognitori	2	Distanza ricognitori	5 m
Condizioni meteorologiche	Sereno		Condizioni luce	buona	
OSSERVAZIONI					
			Foto		
Data	10/06/2020	Autore	Marco Menichini		

SCHEDA DI UNITA' DI RICOGNIZIONE (UR)

Numero UR	405	Anno	2020		
UBICAZIONE DELL'AREA					
Località	Comune	Provincia	I. G. M.	Rif. Cat/C.T.R.	
Masseria di Zagarella	Matera	Matera	472-II Matera;	CTR. 472150	
DESCRIZIONE DELL'AREA					
Definizione dell'area di ricognizione	Area posta a O della SS 7 per una dimensione di 60X20 m circa.				
Formazione geologica	Territorio appartenente all'avampaese apulo con formazioni calcaree ceroidi e detritiche a rudiste (Calcarea di Altamura) e depositi calcareo arenacei (Tufi delle Murגיע)				
Morfologia della superficie	Terreno pianeggiante				
SEZIONI ESPOSTE					
Ubicazione		Descrizione stratigrafica			
Orientamento		Misure			
CONDIZIONI DEL TERRENO					
Uso del terreno	Agricolo				
Vegetazione	Ulivi				
Attività di disturbo					
Visib. della superficie	Scarsa	Orient. delle arature			
CONDIZIONI GENERALI E METODOLOGIA DI RICOGNIZIONE					
Ora solare	tra 8:00 e le 16:00	N. Ricognitori	2	Distanza ricognitori	5 m
Condizioni meteorologiche	Sereno		Condizioni luce	buona	
OSSERVAZIONI					
			Foto		
Data	10/06/2020	Autore	Marco Menichini		

SCHEDA DI UNITA' DI RICOGNIZIONE (UR)

Numero UR	406	Anno	2020
UBICAZIONE DELL'AREA			
Località	Comune	Provincia	I. G. M.
Masseria di Zagarella	Matera	Matera	472-II Matera;
			Rif. Cat/C.T.R. CTR. 472150
DESCRIZIONE DELL'AREA			
Definizione dell'area di ricognizione	Area posta a O della SS 7 per una dimensione di 210X75 m circa.		
Formazione geologica	Territorio appartenente all'avampaese apulo con formazioni calcaree ceroidi e detritiche a rudiste (Calcarea di Altamura) e depositi calcareo arenacei (Tufi delle Murגיע)		
Morfologia della superficie	Terreno pianeggiante		
SEZIONI ESPOSTE			
Ubicazione	Descrizione stratigrafica		
Orientamento	Misure		
CONDIZIONI DEL TERRENO			
Uso del terreno	Agricolo		
Vegetazione	Ulivi		
Attività di disturbo			
Visib. della superficie	Scarsa	Orient. delle arature	
CONDIZIONI GENERALI E METODOLOGIA DI RICOGNIZIONE			
Ora solare	tra 8:00 e le 16:00	N. Ricognitori	2
		Distanza ricognitori	5 m
Condizioni meteorologiche	Sereno	Condizioni luce	buona
OSSERVAZIONI			
		Foto	
Data	10/06/2020	Autore	Marco Menichini

SCHEDA DI UNITA' DI RICOGNIZIONE (UR)

Numero UR	407	Anno	2020		
UBICAZIONE DELL'AREA					
Località	Comune	Provincia	I. G. M.	Rif. Cat/C.T.R.	
Masseria di Zagarella	Matera	Matera	472-II Matera;	CTR. 472150	
DESCRIZIONE DELL'AREA					
Definizione dell'area di ricognizione	Area posta a O della SS 7 per una dimensione di 70X75 m circa.				
Formazione geologica	Territorio appartenente all'avampaese apulo con formazioni calcaree ceroidi e detritiche a rudiste (Calcarea di Altamura) e depositi calcareo arenacei (Tufi delle Murgie)				
Morfologia della superficie	Terreno pianeggiante				
SEZIONI ESPOSTE					
Ubicazione		Descrizione stratigrafica			
Orientamento		Misure			
CONDIZIONI DEL TERRENO					
Uso del terreno	Agricolo				
Vegetazione	Ulivi				
Attività di disturbo					
Visib. della superficie	Scarsa	Orient. delle arature			
CONDIZIONI GENERALI E METODOLOGIA DI RICOGNIZIONE					
Ora solare	tra 8:00 e le 16:00	N. Ricognitori	2	Distanza ricognitori	5 m
Condizioni meteorologiche	Sereno		Condizioni luce	buona	
OSSERVAZIONI					
Presenta un edificio			Foto		
Data	10/06/2020	Autore	Marco Menichini		


SCHEDA DI UNITA' DI RICOGNIZIONE (UR)

Numero UR	408	Anno	2020		
UBICAZIONE DELL'AREA					
Località	Comune	Provincia	I. G. M.	Rif. Cat/C.T.R.	
Masseria di Zagarella	Matera	Matera	472-II Matera;	CTR. 472150	
DESCRIZIONE DELL'AREA					
Definizione dell'area di ricognizione	Area posta a O della SS 7 per una dimensione di 35X25 m circa.				
Formazione geologica	Territorio appartenente all'avampaese apulo con formazioni calcaree ceroidi e detritiche a rudiste (Calcarea di Altamura) e depositi calcareo arenacei (Tufi delle Murge)				
Morfologia della superficie	Terreno pianeggiante				
SEZIONI ESPOSTE					
Ubicazione		Descrizione stratigrafica			
Orientamento		Misure			
CONDIZIONI DEL TERRENO					
Uso del terreno					
Vegetazione					
Attività di disturbo					
Visib. della superficie	Scarsa	Orient. delle arature			
CONDIZIONI GENERALI E METODOLOGIA DI RICOGNIZIONE					
Ora solare	tra 8:00 e le 16:00	N. Ricognitori	2	Distanza ricognitori	5 m
Condizioni meteorologiche	Sereno	Condizioni luce	buona		
OSSERVAZIONI					
Terreno chiuso con edificio privato.			Foto		
Data	10/06/2020	Autore	Marco Menichini		

SCHEDA DI UNITA' DI RICOGNIZIONE (UR)

Numero UR	409	Anno	2020		
UBICAZIONE DELL'AREA					
Località	Comune	Provincia	I. G. M.	Rif. Cat/C.T.R.	
Masseria di Zagarella	Matera	Matera	472-II Matera;	CTR. 472150	
DESCRIZIONE DELL'AREA					
Definizione dell'area di ricognizione	Area posta a E della SS 7 per una dimensione di 210X15 m circa.				
Formazione geologica	Territorio appartenente all'avampaese apulo con formazioni calcaree ceroidi e detritiche a rudiste (Calcere di Altamura) e depositi calcareo arenacei (Tufi delle Murgie)				
Morfologia della superficie	Terreno pianeggiante				
SEZIONI ESPOSTE					
Ubicazione		Descrizione stratigrafica			
Orientamento		Misure			
CONDIZIONI DEL TERRENO					
Uso del terreno	Agricolo				
Vegetazione	Ulivi e alberi spontanei				
Attività di disturbo					
Visib. della superficie	Scarsa	Orient. delle arature			
CONDIZIONI GENERALI E METODOLOGIA DI RICOGNIZIONE					
Ora solare	tra 8:00 e le 16:00	N. Ricognitori	2	Distanza ricognitori	5 m
Condizioni meteorologiche	Sereno		Condizioni luce	buona	
OSSERVAZIONI					
			Foto		
Data	10/06/2020	Autore	Marco Menichini		

SCHEDA DI UNITA' DI RICOGNIZIONE (UR)

Numero UR	410	Anno	2020
UBICAZIONE DELL'AREA			
Località	Comune	Provincia	I. G. M.
Masseria di Zagarella	Matera	Matera	472-II Matera;
Rif. Cat/C.T.R.			
CTR. 472150			
DESCRIZIONE DELL'AREA			
Definizione dell'area di ricognizione	Area posta a E della SS 7 per una dimensione di 100X110 m circa.		
Formazione geologica	Territorio appartenente all'avampaese apulo con formazioni calcaree ceroidi e detritiche a rudiste (Calcarea di Altamura) e depositi calcareo arenacei (Tufi delle Murgie)		
Morfologia della superficie	Terreno pianeggiante		
SEZIONI ESPOSTE			
Ubicazione	Descrizione stratigrafica		
Orientamento	Misure		
CONDIZIONI DEL TERRENO			
Uso del terreno	Agricolo		
Vegetazione	Cereali		
Attività di disturbo			
Visib. della superficie	Scarsa	Orient. delle arature	
CONDIZIONI GENERALI E METODOLOGIA DI RICOGNIZIONE			
Ora solare	tra 8:00 e le 16:00	N. Ricognitori	2
Distanza ricognitori	5 m		
Condizioni meteorologiche	Sereno	Condizioni luce	buona
OSSERVAZIONI			
		Foto	
			
Data	10/06/2020	Autore	Marco Menichini

SCHEDA DI UNITA' DI RICOGNIZIONE (UR)

Numero UR	411	Anno	2020		
UBICAZIONE DELL'AREA					
Località	Comune	Provincia	I. G. M.	Rif. Cat/C.T.R.	
Torrente Graviana	Matera	Matera	472-II Matera;	CTR. 472150	
DESCRIZIONE DELL'AREA					
Definizione dell'area di ricognizione	Area posta a cavallo dell'opera in progetto per una dimensione di 270X25 m circa.				
Formazione geologica	Territorio appartenente all'avampaese apulo con formazioni calcaree ceroidi e detritiche a rudiste (Calcarea di Altamura) e depositi calcareo arenacei (Tufi delle Murge)				
Morfologia della superficie	Terreno ad impluvio con pareti scoscese verso il centro del fiume				
SEZIONI ESPOSTE					
Ubicazione		Descrizione stratigrafica			
Orientamento		Misure			
CONDIZIONI DEL TERRENO					
Uso del terreno					
Vegetazione					
Attività di disturbo					
Visib. della superficie	Scarsa	Orient. delle arature			
CONDIZIONI GENERALI E METODOLOGIA DI RICOGNIZIONE					
Ora solare	tra 8:00 e le 16:00	N. Ricognitori	2	Distanza ricognitori	5 m
Condizioni meteorologiche	Sereno	Condizioni luce	buona		
OSSERVAZIONI					
			Foto		
Data	10/06/2020	Autore	Marco Menichini		

SCHEDA DI UNITA' DI RICOGNIZIONE (UR)


Numero UR	412	Anno	2020		
UBICAZIONE DELL'AREA					
Località	Comune	Provincia	I. G. M.	Rif. Cat/C.T.R.	
Masseria Mandolalena	Matera	Matera	472-II Matera;	CTR. 472150	
DESCRIZIONE DELL'AREA					
Definizione dell'area di ricognizione	Area posta a O della SS 7 per una dimensione di 145X135 m circa.				
Formazione geologica	Territorio appartenente all'avampaese apulo con formazioni calcaree ceroidi e detritiche a rudiste (Calcarea di Altamura) e depositi calcareo arenacei (Tufi delle Murגיע)				
Morfologia della superficie	Terreno pianeggiante				
SEZIONI ESPOSTE					
Ubicazione		Descrizione stratigrafica			
Orientamento		Misure			
CONDIZIONI DEL TERRENO					
Uso del terreno	Agricolo				
Vegetazione	Ulivi e viti				
Attività di disturbo					
Visib. della superficie	Buona	Orient. delle arature			
CONDIZIONI GENERALI E METODOLOGIA DI RICOGNIZIONE					
Ora solare	tra 8:00 e le 16:00	N. Ricognitori	2	Distanza ricognitori	5 m
Condizioni meteorologiche	Sereno	Condizioni luce	buona		
OSSERVAZIONI					
Area non interessata direttamente da attività di scavo, paesaggio già rimodellato			Foto		
Data	10/06/2020	Autore	Marco Menichini		

SCHEDA DI UNITA' DI RICOGNIZIONE (UR)

Numero UR		414		Anno		2020	
UBICAZIONE DELL'AREA							
Località		Comune		Provincia		I. G. M.	Rif. Cat/C.T.R.
Masseria Mandolalena		Matera		Matera		472-II Matera; .	CTR. 472150
DESCRIZIONE DELL'AREA							
Definizione dell'area di ricognizione		Area posta a E della SS 7 per una dimensione di 75X115 m circa.					
Formazione geologica		Territorio appartenente all'avampaese apulo con formazioni calcaree ceroidi e detritiche a rudiste (Calcarea di Altamura) e depositi calcareo arenacei (Tufi delle Murגיע)					
Morfologia della superficie		Terreno pianeggiante					
SEZIONI ESPOSTE							
Ubicazione				Descrizione stratigrafica			
Orientamento				Misure			
CONDIZIONI DEL TERRENO							
Uso del terreno		Agricolo					
Vegetazione		ulivi e alberi da frutto					
Attività di disturbo							
Visib. della superficie		Scarsa		Orient. delle arature			
CONDIZIONI GENERALI E METODOLOGIA DI RICOGNIZIONE							
Ora solare		tra 8:00 e le 16:00		N. Ricognitori		2	
Distanza ricognitori				5 m			
Condizioni meteorologiche				Sereno		Condizioni luce	
						buona	
OSSERVAZIONI							
				Foto			
Data		10/06/2020		Autore		Marco Menichini	

SCHEDA DI UNITA' DI RICOGNIZIONE (UR)

Numero UR	415	Anno	2020
UBICAZIONE DELL'AREA			
Località	Comune	Provincia	I. G. M.
Masseria Mandolalena	Matera	Matera	472-II Matera;
Rif. Cat/C.T.R.			
CTR. 472150			
DESCRIZIONE DELL'AREA			
Definizione dell'area di ricognizione	Area posta a E della SS 7 per una dimensione di 80X100 m circa.		
Formazione geologica	Territorio appartenente all'avampaese apulo con formazioni calcaree ceroidi e detritiche a rudiste (Calcarea di Altamura) e depositi calcareo arenacei (Tufi delle Murגיע)		
Morfologia della superficie	Terreno pianeggiante		
SEZIONI ESPOSTE			
Ubicazione	Descrizione stratigrafica		
Orientamento	Misure		
CONDIZIONI DEL TERRENO			
Uso del terreno	Agricolo		
Vegetazione	ulivi e alberi da frutto		
Attività di disturbo			
Visib. della superficie	Scarsa	Orient. delle arature	
CONDIZIONI GENERALI E METODOLOGIA DI RICOGNIZIONE			
Ora solare	tra 8:00 e le 16:00	N. Ricognitori	2
Distanza ricognitori	5 m		
Condizioni meteorologiche	Sereno	Condizioni luce	buona
OSSERVAZIONI			
		Foto	
Data	10/06/2020	Autore	Marco Menichini

SCHEDA DI UNITA' DI RICOGNIZIONE (UR)				
Numero UR	416	Anno	2020	
UBICAZIONE DELL'AREA				
Località	Comune	Provincia	I. G. M.	Rif. Cat/C.T.R.
Masseria Mandolalena	Matera	Matera	472-II Matera;	CTR. 472150
DESCRIZIONE DELL'AREA				
Definizione dell'area di ricognizione	Area posta a O della SS 7 per una dimensione di 980X105 m circa.			
Formazione geologica	Territorio appartenente all'avampaese apulo con formazioni calcaree ceroidi e detritiche a rudiste (Calcarea di Altamura) e depositi calcareo arenacei (Tufi delle Murגיע)			
Morfologia della superficie	Terreno pianeggiante			
SEZIONI ESPOSTE				
Ubicazione	Descrizione stratigrafica			
Orientamento	Misure			
CONDIZIONI DEL TERRENO				
Uso del terreno	Agricolo			
Vegetazione	uliveti di cui alcuni con sistema intensivo			
Attività di disturbo				
Visib. della superficie	Buona	Orient. delle arature		
CONDIZIONI GENERALI E METODOLOGIA DI RICOGNIZIONE				
Ora solare	tra 8:00 e le 16:00	N. Ricognitori	2	Distanza ricognitori 5 m
Condizioni meteorologiche	Sereno	Condizioni luce	buona	
OSSERVAZIONI				
Area non interessata direttamente da attività di scavo, paesaggio già rimodellato			Foto	
				
Data	10/06/2020	Autore	Marco Menichini	

SCHEDA DI UNITA' DI RICOGNIZIONE (UR)

Numero UR	417	Anno	2020		
UBICAZIONE DELL'AREA					
Località	Comune	Provincia	I. G. M.	Rif. Cat/C.T.R.	
Masseria Mandolalena	Matera	Matera	472-II Matera;	CTR. 472150	
DESCRIZIONE DELL'AREA					
Definizione dell'area di ricognizione	Area posta a E della SS 7 per una dimensione di 225X100 m circa.				
Formazione geologica	Territorio appartenente all'avampaese apulo con formazioni calcaree ceroidi e detritiche a rudiste (Calcarea di Altamura) e depositi calcareo arenacei (Tufi delle Murge)				
Morfologia della superficie	Terreno pianeggiante				
SEZIONI ESPOSTE					
Ubicazione		Descrizione stratigrafica			
Orientamento		Misure			
CONDIZIONI DEL TERRENO					
Uso del terreno	Agricolo				
Vegetazione	Ulivi				
Attività di disturbo					
Visib. della superficie	Buona	Orient. delle arature			
CONDIZIONI GENERALI E METODOLOGIA DI RICOGNIZIONE					
Ora solare	tra 8:00 e le 16:00	N. Ricognitori	2	Distanza ricognitori	5 m
Condizioni meteorologiche	Sereno		Condizioni luce	buona	
OSSERVAZIONI					
			Foto		
Data	10/06/2020	Autore	Marco Menichini		


SCHEDA DI UNITA' DI RICOGNIZIONE (UR)

Numero UR	418	Anno	2020
UBICAZIONE DELL'AREA			
Località	Comune	Provincia	I. G. M.
Masseria Mandolalena	Matera	Matera	472-II Matera;
Rif. Cat/C.T.R.			
CTR. 472150			
DESCRIZIONE DELL'AREA			
Definizione dell'area di ricognizione	Area posta a E della SS 7 per una dimensione di 245X100 m circa.		
Formazione geologica	Territorio appartenente all'avampaese apulo con formazioni calcaree ceroidi e detritiche a rudiste (Calcarea di Altamura) e depositi calcareo arenacei (Tufi delle Murgie)		
Morfologia della superficie	Terreno pianeggiante		
SEZIONI ESPOSTE			
Ubicazione		Descrizione stratigrafica	
Orientamento		Misure	
CONDIZIONI DEL TERRENO			
Uso del terreno	Agricolo		
Vegetazione	Ulivi		
Attività di disturbo			
Visib. della superficie	Buona	Orient. delle arature	
CONDIZIONI GENERALI E METODOLOGIA DI RICOGNIZIONE			
Ora solare	tra 8:00 e le 16:00	N. Ricognitori	2
Distanza ricognitori	5 m		
Condizioni meteorologiche	Sereno	Condizioni luce	buona
OSSERVAZIONI			
		Foto	
Data	10/06/2020	Autore	Marco Menichini

SCHEDA DI UNITA' DI RICOGNIZIONE (UR)

Numero UR	419	Anno	2020		
UBICAZIONE DELL'AREA					
Località	Comune	Provincia	I. G. M.	Rif. Cat/C.T.R.	
Masseria Mandolalena	Matera	Matera	472-II Matera;	CTR. 472150	
DESCRIZIONE DELL'AREA					
Definizione dell'area di ricognizione	Area posta a E della SS 7 per una dimensione di 66X86 m circa.				
Formazione geologica	Territorio appartenente all'avampaese apulo con formazioni calcaree ceroidi e detritiche a rudiste (Calcarea di Altamura) e depositi calcareo arenacei (Tufi delle Murge)				
Morfologia della superficie	Terreno pianeggiante				
SEZIONI ESPOSTE					
Ubicazione		Descrizione stratigrafica			
Orientamento		Misure			
CONDIZIONI DEL TERRENO					
Uso del terreno	Agricolo				
Vegetazione	Ulivi				
Attività di disturbo					
Visib. della superficie	Buona	Orient. delle arature			
CONDIZIONI GENERALI E METODOLOGIA DI RICOGNIZIONE					
Ora solare	tra 8:00 e le 16:00	N. Ricognitori	2	Distanza ricognitori	5 m
Condizioni meteorologiche	Sereno		Condizioni luce	buona	
OSSERVAZIONI					
			Foto		
Data	10/06/2020	Autore	Marco Menichini		

SCHEDA DI UNITA' DI RICOGNIZIONE (UR)

Numero UR	420	Anno	2020		
UBICAZIONE DELL'AREA					
Località	Comune	Provincia	I. G. M.	Rif. Cat/C.T.R.	
Masseria Mandolalena	Matera	Matera	472-II Matera; 491-I Montescaglioso	CTR. 472150	
DESCRIZIONE DELL'AREA					
Definizione dell'area di ricognizione	Area posta a E della SS 7 per una dimensione di 360X70 m circa.				
Formazione geologica	Territorio appartenente all'avampaese apulo con formazioni calcaree ceroidi e detritiche a rudiste (Calcarea di Altamura) e depositi calcareo arenacei (Tufi delle Murge)				
Morfologia della superficie	Terreno pianeggiante				
SEZIONI ESPOSTE					
Ubicazione		Descrizione stratigrafica			
Orientamento		Misure			
CONDIZIONI DEL TERRENO					
Uso del terreno	Agricolo				
Vegetazione	Ulivi				
Attività di disturbo					
Visib. della superficie	Buona	Orient. delle arature			
CONDIZIONI GENERALI E METODOLOGIA DI RICOGNIZIONE					
Ora solare	tra 8:00 e le 16:00	N. Ricognitori	2	Distanza ricognitori	5 m
Condizioni meteorologiche	Sereno	Condizioni luce	buona		
OSSERVAZIONI					
			Foto		
					
Data	10/06/2020	Autore	Marco Menichini		

SCHEDA DI UNITA' DI RICOGNIZIONE (UR)

Numero UR	421	Anno	2020		
UBICAZIONE DELL'AREA					
Località	Comune	Provincia	I. G. M.	Rif. Cat/C.T.R.	
Masseria Mandolalena	Matera	Matera	472-II Matera; 491-I Montescaglioso	CTR. 472150	
DESCRIZIONE DELL'AREA					
Definizione dell'area di ricognizione	Area posta a O della SS 7 per una dimensione di 50X60 m circa.				
Formazione geologica	Territorio appartenente all'avampaese apulo con formazioni calcaree ceroidi e detritiche a rudiste (Calcarea di Altamura) e depositi calcareo arenacei (Tufi delle Murge)				
Morfologia della superficie	Terreno pianeggiante				
SEZIONI ESPOSTE					
Ubicazione		Descrizione stratigrafica			
Orientamento		Misure			
CONDIZIONI DEL TERRENO					
Uso del terreno					
Vegetazione					
Attività di disturbo					
Visib. della superficie	nulla	Orient. delle arature			
CONDIZIONI GENERALI E METODOLOGIA DI RICOGNIZIONE					
Ora solare	tra 8:00 e le 16:00	N. Ricognitori	2	Distanza ricognitori	5 m
Condizioni meteorologiche	Sereno	Condizioni luce	buona		
OSSERVAZIONI					
Impianto di distribuzione carburante			Foto		
Data	10/06/2020	Autore	Marco Menichini		

SCHEDA DI UNITA' DI RICOGNIZIONE (UR)

Numero UR	422	Anno	2020		
UBICAZIONE DELL'AREA					
Località	Comune	Provincia	I. G. M.	Rif. Cat/C.T.R.	
Masseria Mandolalena	Matera	Matera	472-II Matera; 491-I Montescaglioso	CTR. 472150	
DESCRIZIONE DELL'AREA					
Definizione dell'area di ricognizione	Area posta a O della SS 7 per una dimensione di 50X105 m circa.				
Formazione geologica	Territorio appartenente all'avampaese apulo con formazioni calcaree ceroidi e detritiche a rudiste (Calcere di Altamura) e depositi calcareo arenacei (Tufi delle Murgie)				
Morfologia della superficie	Terreno pianeggiante				
SEZIONI ESPOSTE					
Ubicazione	Descrizione stratigrafica				
Orientamento	Misure				
CONDIZIONI DEL TERRENO					
Uso del terreno	Agricolo				
Vegetazione	Ulivi				
Attività di disturbo					
Visib. della superficie	Scarsa	Orient. delle arature			
CONDIZIONI GENERALI E METODOLOGIA DI RICOGNIZIONE					
Ora solare	tra 8:00 e le 16:00	N. Ricognitori	2	Distanza ricognitori	5 m
Condizioni meteorologiche	Sereno	Condizioni luce	buona		
OSSERVAZIONI					
Svincolo stradale			Foto		
Data	10/06/2020	Autore	Marco Menichini		

SCHEDA DI UNITA' DI RICOGNIZIONE (UR)

Numero UR	423	Anno	2020		
UBICAZIONE DELL'AREA					
Località	Comune	Provincia	I. G. M.	Rif. Cat/C.T.R.	
Masseria Mandolalena	Matera	Matera	472-II Matera; 491-I Montescaglioso	CTR. 472150	
DESCRIZIONE DELL'AREA					
Definizione dell'area di ricognizione	Area posta a E della SS 7 per una dimensione di 95X45 m circa.				
Formazione geologica	Territorio appartenente all'avampaese apulo con formazioni calcaree ceroidi e detritiche a rudiste (Calcere di Altamura) e depositi calcareo arenacei (Tufi delle Murgie)				
Morfologia della superficie	Terreno pianeggiante				
SEZIONI ESPOSTE					
Ubicazione	Descrizione stratigrafica				
Orientamento	Misure				
CONDIZIONI DEL TERRENO					
Uso del terreno	Agricolo				
Vegetazione	Ulivi				
Attività di disturbo					
Visib. della superficie	Scarsa	Orient. delle arature			
CONDIZIONI GENERALI E METODOLOGIA DI RICOGNIZIONE					
Ora solare	tra 8:00 e le 16:00	N. Ricognitori	2	Distanza ricognitori	5 m
Condizioni meteorologiche	Sereno	Condizioni luce	buona		
OSSERVAZIONI					
Edificio con corte chiusa.			Foto		
Data	10/06/2020	Autore	Marco Menichini		

SCHEDA DI UNITA' DI RICOGNIZIONE (UR)

Numero UR		424		Anno		2020	
UBICAZIONE DELL'AREA							
Località		Comune		Provincia		I. G. M.	
Masseria Mandolalena		Matera		Matera		472-II Matera; 491-I Montescaglioso	
Rif. Cat/C.T.R.							
CTR. 472150							
DESCRIZIONE DELL'AREA							
Definizione dell'area di ricognizione		Area posta a E della SS 7 per una dimensione di 45X45 m circa.					
Formazione geologica		Territorio appartenente all'avampaese apulo con formazioni calcaree ceroidi e detritiche a rudiste (Calcere di Altamura) e depositi calcareo arenacei (Tufi delle Murgie)					
Morfologia della superficie		Terreno pianeggiante					
SEZIONI ESPOSTE							
Ubicazione				Descrizione stratigrafica			
Orientamento				Misure			
CONDIZIONI DEL TERRENO							
Uso del terreno		Agricolo					
Vegetazione		Cereali					
Attività di disturbo							
Visib. della superficie		Buona		Orient. delle arature			
CONDIZIONI GENERALI E METODOLOGIA DI RICOGNIZIONE							
Ora solare		tra 8:00 e le 16:00		N. Ricognitori		2	
Distanza ricognitori				5 m			
Condizioni meteorologiche				Sereno		Condizioni luce	
						buona	
OSSERVAZIONI							
Area non interessata direttamente da attività di scavo,				Foto			
Data		10/06/2020		Autore		Marco Menichini	

SCHEDA DI UNITA' DI RICOGNIZIONE (UR)

Numero UR	425	Anno	2020
UBICAZIONE DELL'AREA			
Località	Comune	Provincia	I. G. M.
Masseria Mandolalena	Matera	Matera	472-II Matera; 491-I Montescaglioso
DESCRIZIONE DELL'AREA			
Definizione dell'area di ricognizione	Area posta a E della SS 7 per una dimensione di 100X80 m circa.		
Formazione geologica	Territorio appartenente all'avampaese apulo con formazioni calcaree ceroidi e detritiche a rudiste (Calcarea di Altamura) e depositi calcareo arenacei (Tufi delle Murge)		
Morfologia della superficie	Terreno pianeggiante		
SEZIONI ESPOSTE			
Ubicazione	Descrizione stratigrafica		
Orientamento	Misure		
CONDIZIONI DEL TERRENO			
Uso del terreno	Agricolo		
Vegetazione	incolto		
Attività di disturbo			
Visib. della superficie	Scarsa	Orient. delle arature	
CONDIZIONI GENERALI E METODOLOGIA DI RICOGNIZIONE			
Ora solare	tra 8:00 e le 16:00	N. Ricognitori	2
Distanza ricognitori	5 m		
Condizioni meteorologiche	Sereno	Condizioni luce	buona
OSSERVAZIONI			
		Foto	
Data	10/06/2020	Autore	Marco Menichini

SCHEDA DI UNITA' DI RICOGNIZIONE (UR)

Numero UR	426	Anno	2020		
UBICAZIONE DELL'AREA					
Località	Comune	Provincia	I. G. M.	Rif. Cat/C.T.R.	
Masseria Mandolalena	Matera	Matera	472-II Matera; 491-I Montescaglioso	CTR. 472150	
DESCRIZIONE DELL'AREA					
Definizione dell'area di ricognizione	Area posta a O della SS 7 per una dimensione di 30X110 m circa.				
Formazione geologica	Territorio appartenente all'avampaese apulo con formazioni calcaree ceroidi e detritiche a rudiste (Calcere di Altamura) e depositi calcareo arenacei (Tufi delle Murgie)				
Morfologia della superficie	Terreno pianeggiante				
SEZIONI ESPOSTE					
Ubicazione		Descrizione stratigrafica			
Orientamento		Misure			
CONDIZIONI DEL TERRENO					
Uso del terreno	Agricolo				
Vegetazione					
Attività di disturbo					
Visib. della superficie	Scarsa	Orient. delle arature			
CONDIZIONI GENERALI E METODOLOGIA DI RICOGNIZIONE					
Ora solare	tra 8:00 e le 16:00	N. Ricognitori	2	Distanza ricognitori	5 m
Condizioni meteorologiche	Sereno		Condizioni luce	buona	
OSSERVAZIONI					
Area non interessata direttamente da attività di scavo, paesaggio già rimodellato			Foto		
Data	10/06/2020	Autore	Marco Menichini		

SCHEDA DI UNITA' DI RICOGNIZIONE (UR)

Numero UR	427	Anno	2020		
UBICAZIONE DELL'AREA					
Località	Comune	Provincia	I. G. M.	Rif. Cat/C.T.R.	
Masseria Mandolalena	Matera	Matera	491-I Montescaglioso	CTR. 472150	
DESCRIZIONE DELL'AREA					
Definizione dell'area di ricognizione	Area posta a E della SS 7 per una dimensione di 355X100 m circa.				
Formazione geologica	Territorio appartenente all'avampaese apulo con formazioni calcaree ceroidi e detritiche a rudiste (Calcarea di Altamura) e depositi calcareo arenacei (Tufi delle Murge)				
Morfologia della superficie	Terreno pianeggiante				
SEZIONI ESPOSTE					
Ubicazione		Descrizione stratigrafica			
Orientamento		Misure			
CONDIZIONI DEL TERRENO					
Uso del terreno	Agricolo				
Vegetazione	Cereali				
Attività di disturbo					
Visib. della superficie	Scarsa	Orient. delle arature			
CONDIZIONI GENERALI E METODOLOGIA DI RICOGNIZIONE					
Ora solare	tra 8:00 e le 16:00	N. Ricognitori	2	Distanza ricognitori	5 m
Condizioni meteorologiche	Sereno		Condizioni luce	buona	
OSSERVAZIONI					
			Foto		
Data	10/06/2020	Autore	Marco Menichini		

SCHEDA DI UNITA' DI RICOGNIZIONE (UR)

Numero UR	428	Anno	2020		
UBICAZIONE DELL'AREA					
Località	Comune	Provincia	I. G. M.	Rif. Cat/C.T.R.	
Masseria Mandolalena	Matera	Matera	491-I Montescaglioso	CTR. 472150	
DESCRIZIONE DELL'AREA					
Definizione dell'area di ricognizione	Area posta a O della SS 7 per una dimensione di 415X110 m circa.				
Formazione geologica	Territorio appartenente all'avampaese apulo con formazioni calcaree ceroidi e detritiche a rudiste (Calcarea di Altamura) e depositi calcareo arenacei (Tufi delle Murge)				
Morfologia della superficie	Terreno pianeggiante				
SEZIONI ESPOSTE					
Ubicazione	Descrizione stratigrafica				
Orientamento	Misure				
CONDIZIONI DEL TERRENO					
Uso del terreno	Agricolo				
Vegetazione	Cereali				
Attività di disturbo					
Visib. della superficie	Scarsa	Orient. delle arature			
CONDIZIONI GENERALI E METODOLOGIA DI RICOGNIZIONE					
Ora solare	tra 8:00 e le 16:00	N. Ricognitori	2	Distanza ricognitori	5 m
Condizioni meteorologiche	Sereno	Condizioni luce	buona		
OSSERVAZIONI					
Area non interessata direttamente da attività di scavo, paesaggio già rimodellato			Foto		
Data	10/06/2020	Autore	Marco Menichini		

SCHEDA DI UNITA' DI RICOGNIZIONE (UR)

Numero UR	429	Anno	2020		
UBICAZIONE DELL'AREA					
Località	Comune	Provincia	I. G. M.	Rif. Cat/C.T.R.	
Masseria Mandolalena	Matera	Matera	491-I Montescaglioso	CTR. 472150	
DESCRIZIONE DELL'AREA					
Definizione dell'area di ricognizione	Area posta a E della SS 7 per una dimensione di 70X95 m circa.				
Formazione geologica	Territorio appartenente all'avampaese apulo con formazioni calcaree ceroidi e detritiche a rudiste (Calcarea di Altamura) e depositi calcareo arenacei (Tufi delle Murge)				
Morfologia della superficie	Terreno pianeggiante				
SEZIONI ESPOSTE					
Ubicazione	Descrizione stratigrafica				
Orientamento	Misure				
CONDIZIONI DEL TERRENO					
Uso del terreno	Agricolo				
Vegetazione	Ulivi				
Attività di disturbo					
Visib. della superficie	Scarsa	Orient. delle arature			
CONDIZIONI GENERALI E METODOLOGIA DI RICOGNIZIONE					
Ora solare	tra 8:00 e le 16:00	N. Ricognitori	2	Distanza ricognitori	5 m
Condizioni meteorologiche	Sereno	Condizioni luce	buona		
OSSERVAZIONI					
			Foto		
Data	10/06/2020	Autore	Marco Menichini		

SCHEDA DI UNITA' DI RICOGNIZIONE (UR)

Numero UR	430	Anno	2020		
UBICAZIONE DELL'AREA					
Località	Comune	Provincia	I. G. M.	Rif. Cat/C.T.R.	
Masseria Mandolalena	Matera	Matera	491-I Montescaglioso	CTR. 472150; 491030	
DESCRIZIONE DELL'AREA					
Definizione dell'area di ricognizione	Area posta a O della SS 7 per una dimensione di 110X95 m circa.				
Formazione geologica	Territorio appartenente all'avampaese apulo con formazioni calcaree ceroidi e detritiche a rudiste (Calcarea di Altamura) e depositi calcareo arenacei (Tufi delle Murגיע)				
Morfologia della superficie	Terreno pianeggiante				
SEZIONI ESPOSTE					
Ubicazione	Descrizione stratigrafica				
Orientamento	Misure				
CONDIZIONI DEL TERRENO					
Uso del terreno	Agricolo				
Vegetazione	Ulivi				
Attività di disturbo					
Visib. della superficie	Scarsa	Orient. delle arature			
CONDIZIONI GENERALI E METODOLOGIA DI RICOGNIZIONE					
Ora solare	tra 8:00 e le 16:00	N. Ricognitori	2	Distanza ricognitori	5 m
Condizioni meteorologiche	Sereno	Condizioni luce	buona		
OSSERVAZIONI					
			Foto		
Data	10/06/2020	Autore	Marco Menichini		

SCHEDA DI UNITA' DI RICOGNIZIONE (UR)

Numero UR	431	Anno	2020		
UBICAZIONE DELL'AREA					
Località	Comune	Provincia	I. G. M.	Rif. Cat/C.T.R.	
Fiume Bradano	Matera	Matera	491-I Montescaglioso	CTR. 472150; 491030	
DESCRIZIONE DELL'AREA					
Definizione dell'area di ricognizione	Area posta a O della SS 7 per una dimensione di 85X110 m circa.				
Formazione geologica	Territorio appartenente all'avampaese apulo con formazioni calcaree ceroidi e detritiche a rudiste (Calcarea di Altamura) e depositi calcareo arenacei (Tufi delle Murge)				
Morfologia della superficie	Terreno ad impluvio con pareti scoscese verso il centro del fiume				
SEZIONI ESPOSTE					
Ubicazione		Descrizione stratigrafica			
Orientamento		Misure			
CONDIZIONI DEL TERRENO					
Uso del terreno					
Vegetazione	Spontanea				
Attività di disturbo					
Visib. della superficie	Scarsa	Orient. delle arature			
CONDIZIONI GENERALI E METODOLOGIA DI RICOGNIZIONE					
Ora solare	tra 8:00 e le 16:00	N. Ricognitori	2	Distanza ricognitori	5 m
Condizioni meteorologiche	Sereno	Condizioni luce	buona		
OSSERVAZIONI					
Gravina			Foto		
Data	10/06/2020	Autore	Marco Menichini		


SCHEDA DI UNITA' DI RICOGNIZIONE (UR)


Numero UR	432	Anno	2020		
UBICAZIONE DELL'AREA					
Località	Comune	Provincia	I. G. M.	Rif. Cat/C.T.R.	
Fiume Bradano	Matera	Matera	491-I Montescaglioso	CTR. 491030	
DESCRIZIONE DELL'AREA					
Definizione dell'area di ricognizione	Area posta a E della SS 7 per una dimensione di 105X95 m circa.				
Formazione geologica	Territorio appartenente all'avampaese apulo con formazioni calcaree ceroidi e detritiche a rudiste (Calcarea di Altamura) e depositi calcareo arenacei (Tufi delle Murge)				
Morfologia della superficie	Terreno ad impluvio con pareti scoscese verso il centro del fiume				
SEZIONI ESPOSTE					
Ubicazione		Descrizione stratigrafica			
Orientamento		Misure			
CONDIZIONI DEL TERRENO					
Uso del terreno					
Vegetazione	Spontanea				
Attività di disturbo					
Visib. della superficie	Scarsa	Orient. delle arature			
CONDIZIONI GENERALI E METODOLOGIA DI RICOGNIZIONE					
Ora solare	tra 8:00 e le 16:00	N. Ricognitori	2	Distanza ricognitori	5 m
Condizioni meteorologiche	Sereno	Condizioni luce	buona		
OSSERVAZIONI					
Gravina			Foto		
Data	10/06/2020	Autore	Marco Menichini		

SCHEDA DI UNITA' DI RICOGNIZIONE (UR)


Numero UR	434	Anno	2020	
UBICAZIONE DELL'AREA				
Località	Comune	Provincia	I. G. M.	Rif. Cat/C.T.R.
Masseria Petito	Miglionico	Matera	491-I Montescaglioso	CTR. 491030
DESCRIZIONE DELL'AREA				
Definizione dell'area di ricognizione	Area posta a O della SS 7 per una dimensione di 180X140 m circa.			
Formazione geologica	Territorio appartenente all'avampaese apulo con formazioni calcaree ceroidi e detritiche a rudiste (Calcarea di Altamura) e depositi calcareo arenacei (Tufi delle Murge)			
Morfologia della superficie	Terreno pianeggiante			
SEZIONI ESPOSTE				
Ubicazione		Descrizione stratigrafica		
Orientamento		Misure		
CONDIZIONI DEL TERRENO				
Uso del terreno	Agricolo			
Vegetazione	Cereali			
Attività di disturbo				
Visib. della superficie	Scarsa	Orient. delle arature		
CONDIZIONI GENERALI E METODOLOGIA DI RICOGNIZIONE				
Ora solare	tra 8:00 e le 16:00	N. Ricognitori	2	Distanza ricognitori
				5 m
Condizioni meteorologiche	Sereno		Condizioni luce	buona
OSSERVAZIONI				
			Foto	
Data	10/06/2020	Autore	Marco Menichini	

SCHEDA DI UNITA' DI RICOGNIZIONE (UR)


Numero UR	435	Anno	2020		
UBICAZIONE DELL'AREA					
Località	Comune	Provincia	I. G. M.	Rif. Cat/C.T.R.	
Masseria Petito	Miglionico	Matera	491-I Montescaglioso	CTR. 491030	
DESCRIZIONE DELL'AREA					
Definizione dell'area di ricognizione	Area posta a O della SS 7 per una dimensione di 90X95 m circa.				
Formazione geologica	Territorio appartenente all'avampaese apulo con formazioni calcaree ceroidi e detritiche a rudiste (Calcarea di Altamura) e depositi calcareo arenacei (Tufi delle Murge)				
Morfologia della superficie	Terreno pianeggiante				
SEZIONI ESPOSTE					
Ubicazione	Descrizione stratigrafica				
Orientamento	Misure				
CONDIZIONI DEL TERRENO					
Uso del terreno	Agricolo				
Vegetazione	Cereali				
Attività di disturbo					
Visib. della superficie	Scarsa	Orient. delle arature			
CONDIZIONI GENERALI E METODOLOGIA DI RICOGNIZIONE					
Ora solare	tra 8:00 e le 16:00	N. Ricognitori	2	Distanza ricognitori	5 m
Condizioni meteorologiche	Sereno	Condizioni luce	buona		
OSSERVAZIONI					
Non prevede attività per la progettazione scelta. Nell'area è osservabile vecchie attività di scavo probabilmente per la realizzazione di uno svincolo non avvenuta			Foto		
					
Data	10/06/2020	Autore	Marco Menichini		

SCHEDA DI UNITA' DI RICOGNIZIONE (UR)				
Numero UR	436	Anno	2020	
UBICAZIONE DELL'AREA				
Località	Comune	Provincia	I. G. M.	Rif. Cat/C.T.R.
Masseria Petito	Miglionico	Matera	491-I Montescaglioso	CTR. 491030
DESCRIZIONE DELL'AREA				
Definizione dell'area di ricognizione	Area posta a O della SS 7 per una dimensione di 95X105 m circa.			
Formazione geologica	Territorio appartenente all'avampaese apulo con formazioni calcaree ceroidi e detritiche a rudiste (Calcarea di Altamura) e depositi calcareo arenacei (Tufi delle Murgie)			
Morfologia della superficie	Terreno pianeggiante			
SEZIONI ESPOSTE				
Ubicazione		Descrizione stratigrafica		
Orientamento		Misure		
CONDIZIONI DEL TERRENO				
Uso del terreno	Agricolo			
Vegetazione	Cereali			
Attività di disturbo				
Visib. della superficie	Buona	Orient. delle arature		
CONDIZIONI GENERALI E METODOLOGIA DI RICOGNIZIONE				
Ora solare	tra 8:00 e le 16:00	N. Ricognitori	2	Distanza ricognitori
				5 m
Condizioni meteorologiche	Sereno		Condizioni luce	buona
OSSERVAZIONI				
Non prevede attività per la progettazione scelta. Nell'area è osservabile vecchie attività di scavo probabilmente per la realizzazione di uno svincolo non avvenuta			Foto	
				
Data	10/06/2020	Autore	Marco Menichini	

SCHEDA DI UNITA' DI RICOGNIZIONE (UR)

Numero UR	437	Anno	2020		
UBICAZIONE DELL'AREA					
Località	Comune	Provincia	I. G. M.	Rif. Cat/C.T.R.	
Masseria Petito	Miglionico	Matera	491-I Montescaglioso	CTR. 491030	
DESCRIZIONE DELL'AREA					
Definizione dell'area di ricognizione	Area posta a E della SS 7 per una dimensione di 170X65 m circa.				
Formazione geologica	Territorio appartenente all'avampaese apulo con formazioni calcaree ceroidi e detritiche a rudiste (Calcarea di Altamura) e depositi calcareo arenacei (Tufi delle Murge)				
Morfologia della superficie	Terreno pianeggiante				
SEZIONI ESPOSTE					
Ubicazione	Descrizione stratigrafica				
Orientamento	Misure				
CONDIZIONI DEL TERRENO					
Uso del terreno	Agricolo				
Vegetazione	incolto spontanea				
Attività di disturbo					
Visib. della superficie	Scarsa	Orient. delle arature			
CONDIZIONI GENERALI E METODOLOGIA DI RICOGNIZIONE					
Ora solare	tra 8:00 e le 16:00	N. Ricognitori	2	Distanza ricognitori	5 m
Condizioni meteorologiche	Sereno	Condizioni luce	buona		
OSSERVAZIONI					
Non prevede attività per la progettazione scelta.			Foto		
					
Data	10/06/2020	Autore	Marco Menichini		

SCHEDA DI UNITA' DI RICOGNIZIONE (UR)

Numero UR	438	Anno	2020		
UBICAZIONE DELL'AREA					
Località	Comune	Provincia	I. G. M.	Rif. Cat/C.T.R.	
Masseria Petito	Miglionico	Matera	491-I Montescaglioso	CTR. 491030	
DESCRIZIONE DELL'AREA					
Definizione dell'area di ricognizione	Area posta a E della SS 7 per una dimensione di 325X50 m circa.				
Formazione geologica	Territorio appartenente all'avampaese apulo con formazioni calcaree ceroidi e detritiche a rudiste (Calcarea di Altamura) e depositi calcareo arenacei (Tufi delle Murge)				
Morfologia della superficie	Terreno pianeggiante				
SEZIONI ESPOSTE					
Ubicazione	Descrizione stratigrafica				
Orientamento	Misure				
CONDIZIONI DEL TERRENO					
Uso del terreno	Agricolo				
Vegetazione	Cereali				
Attività di disturbo					
Visib. della superficie	Buona	Orient. delle arature			
CONDIZIONI GENERALI E METODOLOGIA DI RICOGNIZIONE					
Ora solare	tra 8:00 e le 16:00	N. Ricognitori	2	Distanza ricognitori	5 m
Condizioni meteorologiche	Sereno		Condizioni luce	buona	
OSSERVAZIONI					
Non prevede attività per la progettazione scelta.			Foto		
					
Data	10/06/2020	Autore	Marco Menichini		


SCHEDA DI UNITA' DI RICOGNIZIONE (UR)

Numero UR	439	Anno	2020		
UBICAZIONE DELL'AREA					
Località	Comune	Provincia	I. G. M.	Rif. Cat/C.T.R.	
Masseria Petito	Miglionico	Matera	491-I Montescaglioso	CTR. 491030	
DESCRIZIONE DELL'AREA					
Definizione dell'area di ricognizione	Area posta a O della SS 7 per una dimensione di 210X50 m circa.				
Formazione geologica	Territorio appartenente all'avampaese apulo con formazioni calcaree ceroidi e detritiche a rudiste (Calcarea di Altamura) e depositi calcareo arenacei (Tufi delle Murge)				
Morfologia della superficie	Terreno pianeggiante				
SEZIONI ESPOSTE					
Ubicazione		Descrizione stratigrafica			
Orientamento		Misure			
CONDIZIONI DEL TERRENO					
Uso del terreno	Agricolo				
Vegetazione	Cereali				
Attività di disturbo					
Visib. della superficie	Scarsa	Orient. delle arature			
CONDIZIONI GENERALI E METODOLOGIA DI RICOGNIZIONE					
Ora solare	tra 8:00 e le 16:00	N. Ricognitori	2	Distanza ricognitori	5 m
Condizioni meteorologiche	Sereno	Condizioni luce	buona		
OSSERVAZIONI					
Non prevede attività per la progettazione scelta. Nell'area è osservabile vecchie attività di scavo probabilmente per la realizzazione di uno svincolo non avvenuta			Foto		
Data	10/06/2020	Autore	Marco Menichini		

SCHEDA DI UNITA' DI RICOGNIZIONE (UR)

Numero UR	440	Anno	2020
UBICAZIONE DELL'AREA			
Località	Comune	Provincia	I. G. M.
Masseria Petito	Miglionico	Matera	491-I Montescaglioso
DESCRIZIONE DELL'AREA			
Definizione dell'area di ricognizione	Area posta a O della SS 7 per una dimensione di 95X110 m circa.		
Formazione geologica	Territorio appartenente all'avampaese apulo con formazioni calcaree ceroidi e detritiche a rudiste (Calcere di Altamura) e depositi calcareo arenacei (Tufi delle Murgie)		
Morfologia della superficie	Terreno pianeggiante		
SEZIONI ESPOSTE			
Ubicazione	Descrizione stratigrafica		
Orientamento	Misure		
CONDIZIONI DEL TERRENO			
Uso del terreno	Agricolo		
Vegetazione	Incolto spontanea		
Attività di disturbo			
Visib. della superficie	Scarsa	Orient. delle arature	
CONDIZIONI GENERALI E METODOLOGIA DI RICOGNIZIONE			
Ora solare	tra 8:00 e le 16:00	N. Ricognitori	2
Distanza ricognitori	5 m		
Condizioni meteorologiche	Sereno	Condizioni luce	buona
OSSERVAZIONI			
Non prevede attività per la progettazione scelta.		Foto	
Data	10/06/2020	Autore	Marco Menichini

SCHEDA DI UNITA' DI RICOGNIZIONE (UR)

Numero UR	441	Anno	2020		
UBICAZIONE DELL'AREA					
Località	Comune	Provincia	I. G. M.	Rif. Cat/C.T.R.	
Masseria Petito	Miglionico	Matera	491-I Montescaglioso	CTR. 491030	
DESCRIZIONE DELL'AREA					
Definizione dell'area di ricognizione	Area posta a O della SS 7 per una dimensione di 173X80 m circa.				
Formazione geologica	Territorio appartenente all'avampaese apulo con formazioni calcaree ceroidi e detritiche a rudiste (Calcarea di Altamura) e depositi calcareo arenacei (Tufi delle Murge)				
Morfologia della superficie	Terreno pianeggiante				
SEZIONI ESPOSTE					
Ubicazione	Descrizione stratigrafica				
Orientamento	Misure				
CONDIZIONI DEL TERRENO					
Uso del terreno	Agricolo				
Vegetazione	Cereali				
Attività di disturbo					
Visib. della superficie	Scarsa	Orient. delle arature			
CONDIZIONI GENERALI E METODOLOGIA DI RICOGNIZIONE					
Ora solare	tra 8:00 e le 16:00	N. Ricognitori	2	Distanza ricognitori	5 m
Condizioni meteorologiche	Sereno	Condizioni luce	buona		
OSSERVAZIONI					
Ampliamento della carreggiata esistente tramite l'apporto di rilevato.			Foto		
					
Data	10/06/2020	Autore	Marco Menichini		

Scheda UT	Cella	Sito	Codice Sito	Provincia		
341.1				Bari		
Comune	Frazione	Località	Foglio	Particella		
Matera			26			
Coordinate geografiche (DMS)			Data Ric.	Ora Ric.	Ricognitori	
40,699396, 16,571024					2	

Definizione Sito

Area con dispersione di frammenti fittili

Visibilità (ottima, buona, scarsa, nulla) Quota minima Quota massima

Buona

Tipo di suolo Utilizzo del Suolo Vegetazione

Localizzazione topografica

Periodo

Fase

Preistorico	<input type="checkbox"/>	Paleolitico	<input type="checkbox"/>	VII-VI sec. a.C.	<input type="checkbox"/>	V-VI sec. d.C.	<input type="checkbox"/>
Protostorico	<input type="checkbox"/>	Neolitico	<input type="checkbox"/>	VI-IV sec. a.C.	<input type="checkbox"/>	VII-X sec. d.C.	<input type="checkbox"/>
Antico	<input checked="" type="checkbox"/>	Eneolitico	<input type="checkbox"/>	III-II sec. a.C.	<input type="checkbox"/>	XI-XV sec. d.C.	<input type="checkbox"/>
Medioevale/moderno	<input type="checkbox"/>	Bronzo	<input type="checkbox"/>	I sec. a.C. I sec. d.C.	<input checked="" type="checkbox"/>	XVI-XVIII sec. d.C.	<input type="checkbox"/>
		Ferro	<input type="checkbox"/>	II-IV sec. d.C.	<input checked="" type="checkbox"/>		

Descrizione

Nella parte più alta del terreno vi è una lunga dispersione di materiali di epoca romana, soprattutto laterizi.

Interpretazione

Foto

Foto 2385-2388

Fotografo

Marco Menichini

Riscontro bibliografico

Sito non noto

Sito noto

Sito di inc. rif. biblio.

Riferimento bibliografico

Riferimento aereofotografico

Compilatore

Marco Menichini

Scheda UT	Cella	Sito	Codice Sito	Provincia			
356.1				Bari			
Comune	Frazione	Località	Foglio	Particella			
Matera			50				
Coordinate geografiche (DMS)	Data Ric.	Ora Ric.	Ricognitori				
40,682654, 16,557955			2				

Definizione Sito

Area di dispersione materiale fittile.

Visibilità (ottima, buona, scarsa, nulla)	Quota minima	Quota massima
Buona		
Tipo di suolo	Utilizzo del Suolo	Vegetazione

Localizzazione topografica

Periodo

Fase

Preistorico	<input type="checkbox"/>	Paleolitico	<input type="checkbox"/>	VII-VI sec. a.C.	<input type="checkbox"/>	V-VI sec. d.C.	<input type="checkbox"/>
Protostorico	<input type="checkbox"/>	Neolitico	<input type="checkbox"/>	VI-IV sec. a.C.	<input type="checkbox"/>	VII-X sec. d.C.	<input type="checkbox"/>
Antico	<input checked="" type="checkbox"/>	Eneolitico	<input type="checkbox"/>	III-II sec. a.C.	<input type="checkbox"/>	XI-XV sec. d.C.	<input type="checkbox"/>
Medioevale/moderno	<input type="checkbox"/>	Bronzo	<input type="checkbox"/>	I sec. a.C. I sec. d.C.	<input type="checkbox"/>	XVI-XVIII sec. d.C.	<input type="checkbox"/>
		Ferro	<input type="checkbox"/>	II-IV sec. d.C.	<input type="checkbox"/>		

Descrizione

Molti materiali sparsi su entrambe le particelle con una frequenza di circa 4/5 frammenti per mq, comprendenti per la maggior parte laterizi.

Interpretazione

Foto

Foto 2629-2640

Fotografo

Marco Menichini

Riscontro bibliografico

Sito non noto

Sito noto

Sito di inc. rif. biblio.

Riferimento bibliografico

Riferimento aereofotografico

Compilatore

Marco Menichini

Scheda UT	Cella	Sito	Codice Sito	Provincia	
361.1				Bari	
Comune	Frazione	Località	Foglio	Particella	
Matera			50		
Coordinate geografiche (DMS)	Data Ric.	Ora Ric.	Ricognitori		
40,666713, 16,563950			2		

Definizione Sito

Area di dispersione materiale fittile

Visibilità (ottima, buona, scarsa, nulla) Quota minima Quota massima

ottima

Tipo di suolo Utilizzo del Suolo Vegetazione

Localizzazione topografica

Periodo

Fase

Preistorico	<input type="checkbox"/>	Paleolitico	<input type="checkbox"/>	VII-VI sec. a.C.	<input type="checkbox"/>	V-VI sec. d.C.	<input type="checkbox"/>
Protostorico	<input type="checkbox"/>	Neolitico	<input type="checkbox"/>	VI-IV sec. a.C.	<input type="checkbox"/>	VII-X sec. d.C.	<input type="checkbox"/>
Antico	<input checked="" type="checkbox"/>	Eneolitico	<input type="checkbox"/>	III-II sec. a.C.	<input type="checkbox"/>	XI-XV sec. d.C.	<input type="checkbox"/>
Medioevale/moderno	<input type="checkbox"/>	Bronzo	<input type="checkbox"/>	I sec. a.C. I sec. d.C.	<input type="checkbox"/>	XVI-XVIII sec. d.C.	<input type="checkbox"/>
		Ferro	<input type="checkbox"/>	II-IV sec. d.C.	<input type="checkbox"/>		

Descrizione

Pochi frammenti di ceramica comune localizzati in due punti distinti

Interpretazione

Area di necropoli

Foto

Foto 2647-2648

Fotografo

Marco Menichini

Riscontro bibliografico

Sito non noto

Sito noto

Sito di inc. rif. biblio.

Riferimento bibliografico

Riferimento aereofotografico

Compilatore
Marco Menichini

Scheda UT	Cella	Sito	Codice Sito	Provincia			
371.1				Bari			
Comune	Frazione		Località	Foglio	Particella		
Matera				97			
Coordinate geografiche (DMS)			Data Ric.	Ora Ric.	Ricognitori		
40,666713, 16,563950					2		

Definizione Sito

Area di attività antropica antica

Visibilità (ottima, buona, scarsa, nulla)	Quota minima	Quota massima
Buona		

Tipo di suolo	Utilizzo del Suolo	Vegetazione

Localizzazione topografica

Periodo		Fase					
Preistorico	<input type="checkbox"/>	Paleolitico	<input type="checkbox"/>	VII-VI sec. a.C.	<input type="checkbox"/>	V-VI sec. d.C.	<input type="checkbox"/>
Protostorico	<input checked="" type="checkbox"/>	Neolitico	<input type="checkbox"/>	VI-IV sec. a.C.	<input type="checkbox"/>	VII-X sec. d.C.	<input type="checkbox"/>
Antico	<input checked="" type="checkbox"/>	Eneolitico	<input type="checkbox"/>	III-II sec. a.C.	<input type="checkbox"/>	XI-XV sec. d.C.	<input type="checkbox"/>
Medioevale/moderno	<input checked="" type="checkbox"/>	Bronzo	<input type="checkbox"/>	I sec. a.C. I sec. d.C.	<input type="checkbox"/>	XVI-XVIII sec. d.C.	<input type="checkbox"/>
		Ferro	<input type="checkbox"/>	II-IV sec. d.C.	<input type="checkbox"/>		

Descrizione

Nel banco roccioso è presente una grande fossa rettangolare in parte coperta dalla vegetazione.

Interpretazione

Non è comprensibile la funzione della fossa, troppo piccola per essere una cava, realizzata forse per la raccolta delle acque meteoriche o per una tomba.

Foto	Fotografo
Foto 2773-2774	Marco Menichini

Riscontro bibliografico	Riferimento bibliografico	Riferimento aereofotografico
Sito non noto <input checked="" type="checkbox"/>		
Sito noto <input type="checkbox"/>		Compilatore
Sito di inc. rif. biblio. <input type="checkbox"/>		Marco Menichini