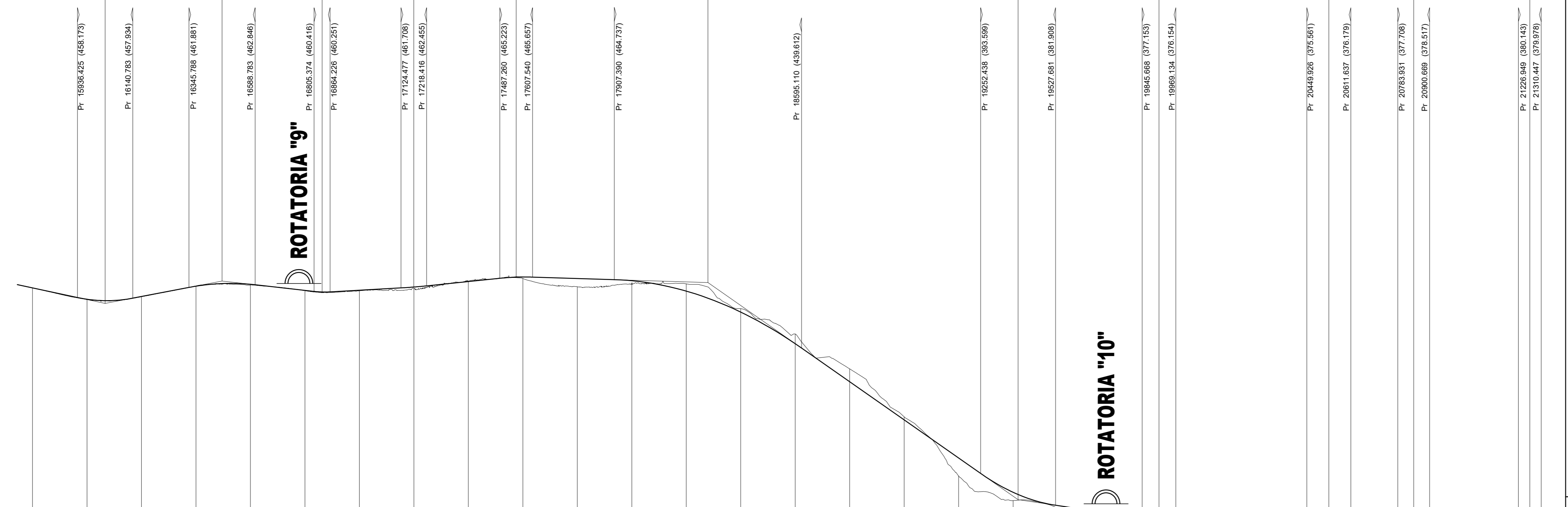
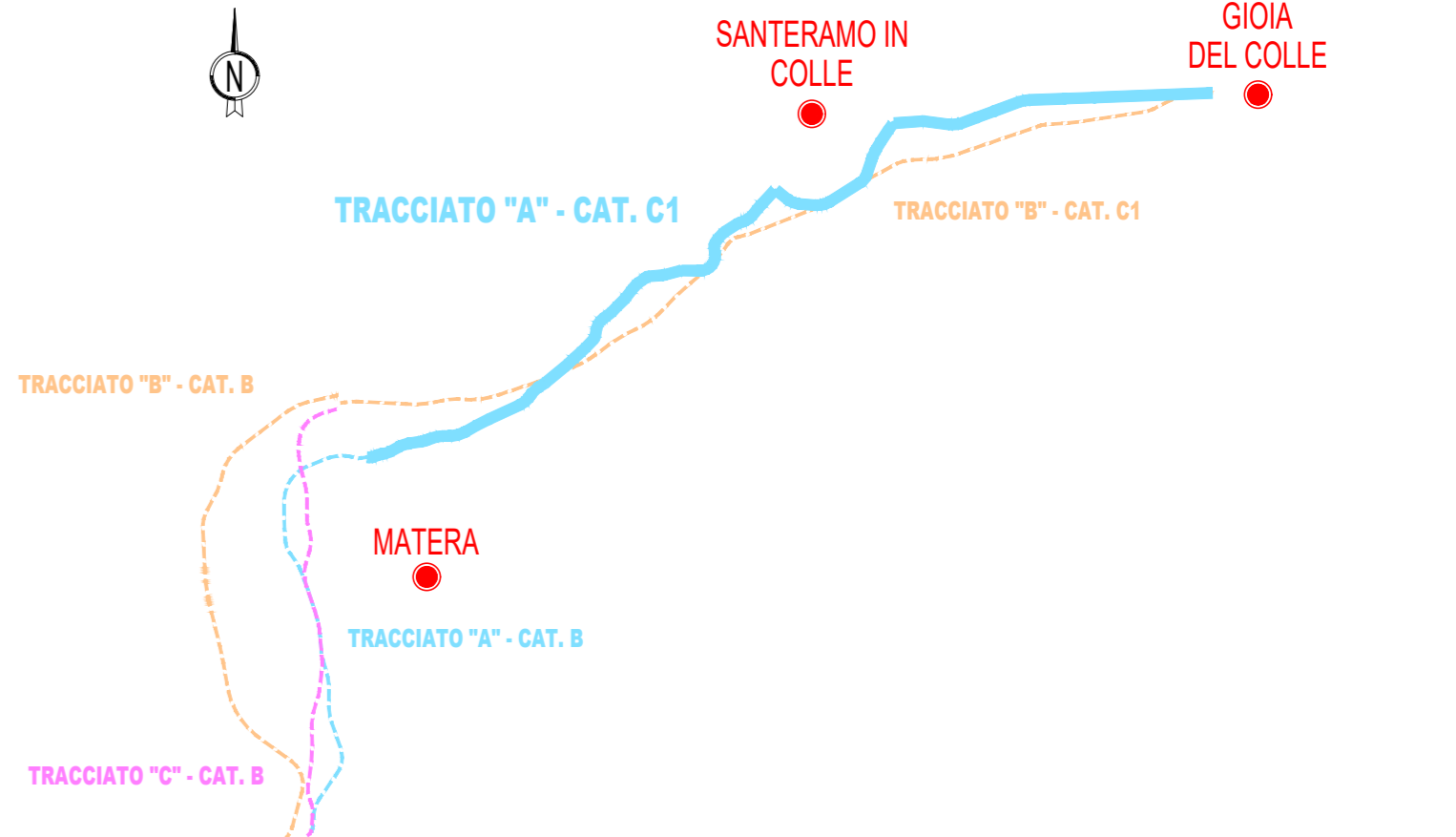


LIVELLETTA	DIFF. DI QUOTA DISTANZA PENDENZA	D=-7.975 L=370.704 P=-2.151%	D=8.222 L=429.181 P=1.916%	D=-4.122 L=367.514 P=-1.122%	D=1.885 L=336.647 P=0.560%	D=-3.871 L=375.953 P=-1.030%	D=-2.180 L=703.849 P=-0.307%	D=-79.717 L=1138.810 P=-7.009%	D=-7.735 L=517.342 P=-1.495%	D=-0.769 L=623.380 P=-0.123%	D=2.764 L=311.519 P=0.887%	D=2.125 L=426.398 P=0.498%																				
NUM47	PROG Q	16038.104 455.986	NUM48	PROG Q	15467.285 464.208	NUM49	PROG Q	16834.800 460.086	NUM50	PROG Q	17171.447 461.971	NUM51	PROG Q	17547.400 465.842	NUM52	PROG Q	18251.249 463.682	NUM53	PROG Q	19390.059 376.230	NUM54	PROG Q	19907.401 376.230	NUM55	PROG Q	20530.781 375.462	NUM56	PROG Q	20842.300 376.226	NUM57	PROG Q	21268.698 380.351
R	T1	5000.000 101.703	R	T1	8000.000 121.520	R	T1	3500.000 29.428	R	T1	20000.000 46.970	R	T1	9000.000 60.143	R	T1	10275.000 343.862	R	T1	5000.000 137.958	R	T1	9000.000 61.740	R	T1	16000.000 80.856	R	T1	30000.000 58.372	R	T1	6000.000 41.749
T2	Fr	101.686 1.034	T2	Fr	121.505 0.923	T2	Fr	29.428 0.124	T2	Fr	46.970 0.055	T2	Fr	60.143 0.201	T2	Fr	344.701 5.754	T2	Fr	137.958 1.894	T2	Fr	61.740 0.212	T2	Fr	80.856 0.204	T2	Fr	58.372 0.057	T2	Fr	41.749 0.145
SV		203.358	SV		242.995	SV		58.852	SV		93.939	SV		120.280	SV		687.720	SV		275.243	SV		123.466	SV		116.739	SV		83.498			



TRACCIATO "A" - CATEGORIA C1
TRATTO A1 - A2 LUNGH. 31.5 Km

TRATTO IN ADEGUAMENTO - L=2.7 Km

TRATTO IN VARIANTE - L=2.4 Km

SCALA QUOTE 1:1000
 SCALA DISTANZE 1:10000

NUMERO SEZIONI	81	82	83	84	85	86	87	88	89	90	91	92	93	94	95	96	97	98	99	100	101	102	103	104	105	106	107	108	109																													
DISTANZE PARZIALI	200.00	200.00	200.00	200.00	200.00	200.00	200.00	200.00	200.00	200.00	200.00	200.00	200.00	200.00	200.00	200.00	200.00	200.00	200.00	200.00	200.00	200.00	200.00	200.00	200.00	200.00	200.00	200.00	200.00																													
DISTANZE PROGRESSIVE	15771.65	15971.65	16171.65	16371.65	16571.65	16771.65	16971.65	17171.65	17371.65	17571.65	17771.65	17971.65	18171.65	18371.65	18571.65	18771.65	18971.65	19171.65	19371.65	19571.65	19771.65	19971.65	20171.65	20371.65	20571.65	20771.65	20971.65	21171.65	21371.65																													
QUOTE TERRENO	-461.71	-457.42	-458.46	-462.45	-462.77	-460.68	-460.64	-461.45	-464.29	-465.14	-462.12	-464.50	-463.19	-454.08	-444.78	-431.98	-392.67	-383.61	-380.38	-371.17	-375.18	-375.22	-376.18	-375.73	-377.57	-378.42	-379.38	-380.67																														
QUOTE PROGETTO	-461.72	-457.54	-458.54	-462.33	-463.02	-460.79	-460.85	-462.03	-464.03	-465.70	-465.15	-464.53	-461.35	-463.58	-441.25	-427.25	-389.25	-386.68	-381.25	-378.26	-376.15	-375.90	-375.06	-375.87	-377.60	-378.87	-379.87	-379.43																														
DIFFERENZA DI QUOTA	-0.01	-0.12	-0.08	-0.11	-0.24	-0.12	-0.21	-0.58	-0.26	-0.56	-3.03	-1.03	-1.83	-0.51	-3.52	-4.73	-6.59	-3.07	-0.87	-1.09	-0.97	-0.88	-0.52	-0.14	-0.03	-0.45	-0.48	-1.24																														
ETOMETRICHE	157	158	159	160	161	162	163	164	165	166	167	168	169	170	171	172	173	174	175	176	177	178	179	180	181	182	183	184	185	186	187	188	189	190	191	192	193	194	195	196	197	198	199	200	201	202	203	204	205	206	207	208	209	210	211	212	213	214
ANDAMENTO PLANIMETRICO	L=271.80		R=5250.00		L=151.25		R=540.00		L=233.70		R=400.00		L=181.10		R=420.00		L=179.70		R=380.00		L=150.31		R=350.00		L=178.89		R=400.00		L=672.65		R=400.00		L=181.90		R=400.00		L=151.01		R=600.00		L=200.00		R=600.00															



Anas SpA

Direzione Centrale Progettazione

COLLEGAMENTO MEDIANO "MURCIA - POLLINO"

TRATTO GIOIA DEL COLLE - MATERA - FERRANDINA - PISTICCI
 BY-PASS DI MATERA

PROGETTO DI FATTIBILITÀ TECNICO ECONOMICA

IL PROGETTISTA
 Dott. Ing. Dino Bonadies
 Ordine Ingegneri Provincia di Perugia n° AB29

IL GEOLOGO:
 Dott. Geol. Stefano Piazzoli
 Ordine Geologi Regione Umbria n° 107

IL RESPONSABILE DEL S.J.A.
 Dott. Arch. Erica Rasimelli
 Ordine Architetti, Pianeggianti, Pianificatori e Conservatori
 Provincia di Perugia n° 430

IL COORDINATORE PER LA SICUREZZA IN FASE DI PROGETTAZIONE
 Dott. Ing. Dino Bonadies
 Ordine Ingegneri Provincia di Perugia n° AB29

IL GRUPPO DI PROGETTAZIONE:

MANDATARIA




MANDANTE



MANDANTE



MANDANTE



Ing. D. BONADIES
 Ing. M. RASIMELLI
 Ing. P. LOSPENNATO
 Ing. S. PELLEGRINI
 Ing. M. PROCCACCI
 Ing. R. CERQUIGLINI
 Ing. M. CARAFFINI
 Geom. M. BIRAGLIA

Ing. N. SARACA
 Ing. A. NUNZIATI
 Ing. E. CAPANNA

Ing. L. MONTERISI
 Ing. G. CIGRIELLO

Ing. F. PACCAPELO
 Ing. S. GIOTTA

PROGETTO STRADALE

ALTERNATIVE DI TRACCIATO - PROFILI LONGITUDINALI

PROFILO LONGITUDINALE TRACCIATO "A"

TRATTO CATEGORIA C1 - TAV. 1 DI 6