

LIVELLETTA	DIFF. DI QUOTA DISTANZA PENDENZIA	h = -21,257 L = 938,514 i = -0,023	h = 34,840 L = 1086,515 i = 0,032	h = -21,840 L = 647,809 i = -0,034	h = -20,349 L = 453,700 i = -0,045	h = 7,147 L = 491,490 i = 0,015	h = -4,972 L = 527,850 i = -0,009	h = -8,453 L = 384,280 i = -0,022	h = 15,436 L = 907,033 i = 0,017
------------	---	--	---	--	--	---------------------------------------	---	---	--

Num	12
Pr	8786,928
Qt	186,547
R	15000,000
T	155,082
Fr	0,802
Sv	310,193

Num	13
Pr	9725,441
Qt	185,289
R	10000,000
T	273,535
Fr	3,741
Sv	547,144

Num	14
Pr	10812,257
Qt	200,129
R	12000,000
T	394,688
Fr	6,491
Sv	789,519

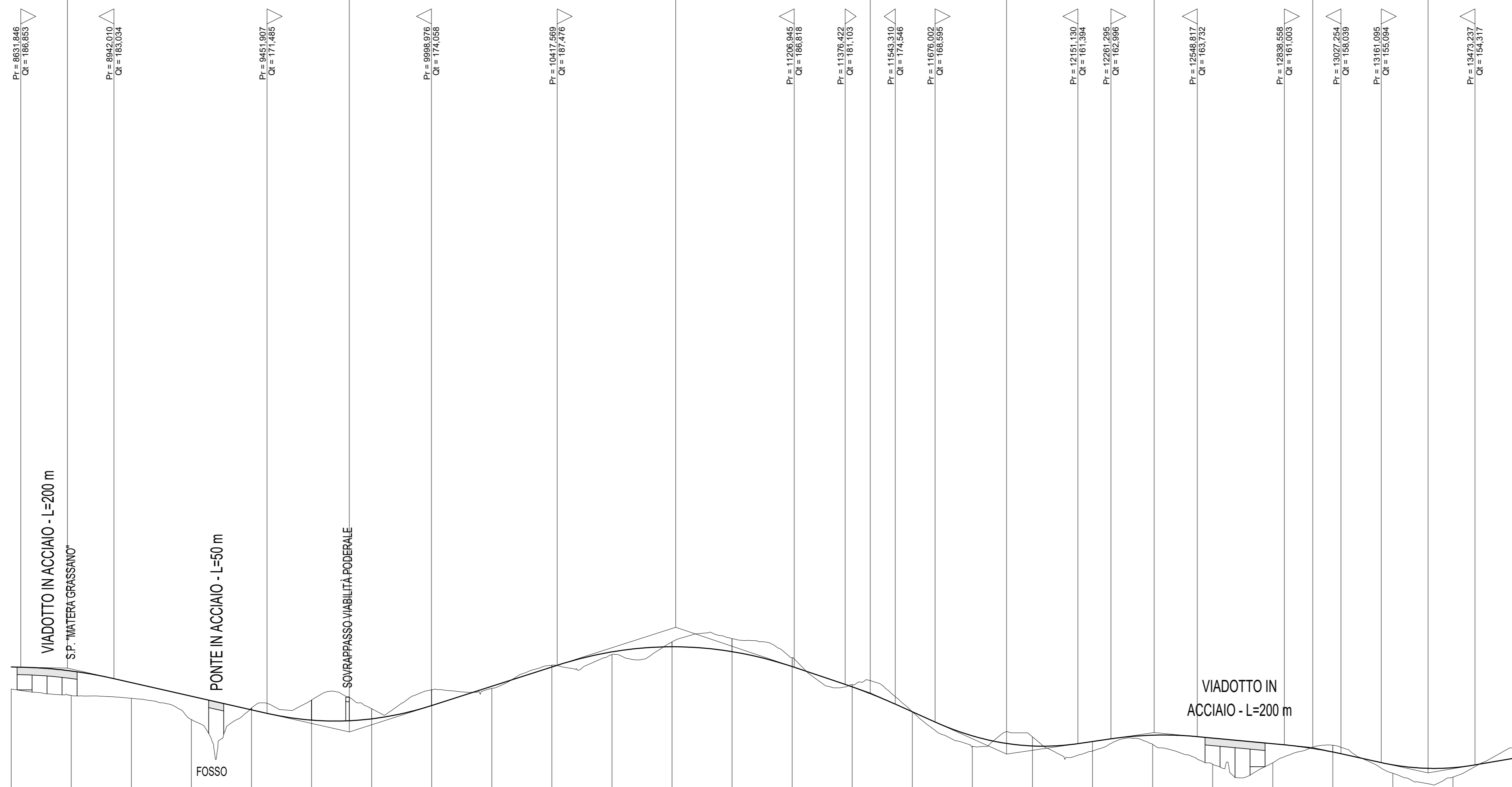
Num	15
Pr	11459,886
Qt	178,289
R	8000,000
T	83,444
Fr	0,232
Sv	167,018

Num	16
Pr	11913,566
Qt	157,940
R	8000,000
T	237,564
Fr	3,527
Sv	475,252

Num	17
Pr	12405,056
Qt	165,087
R	12000,000
T	143,761
Fr	0,861
Sv	287,529

Num	18
Pr	12932,906
Qt	160,114
R	15000,000
T	94,348
Fr	0,297
Sv	188,721

Num	19
Pr	13317,166
Qt	151,661
R	8000,000
T	156,071
Fr	1,522
Sv	312,163

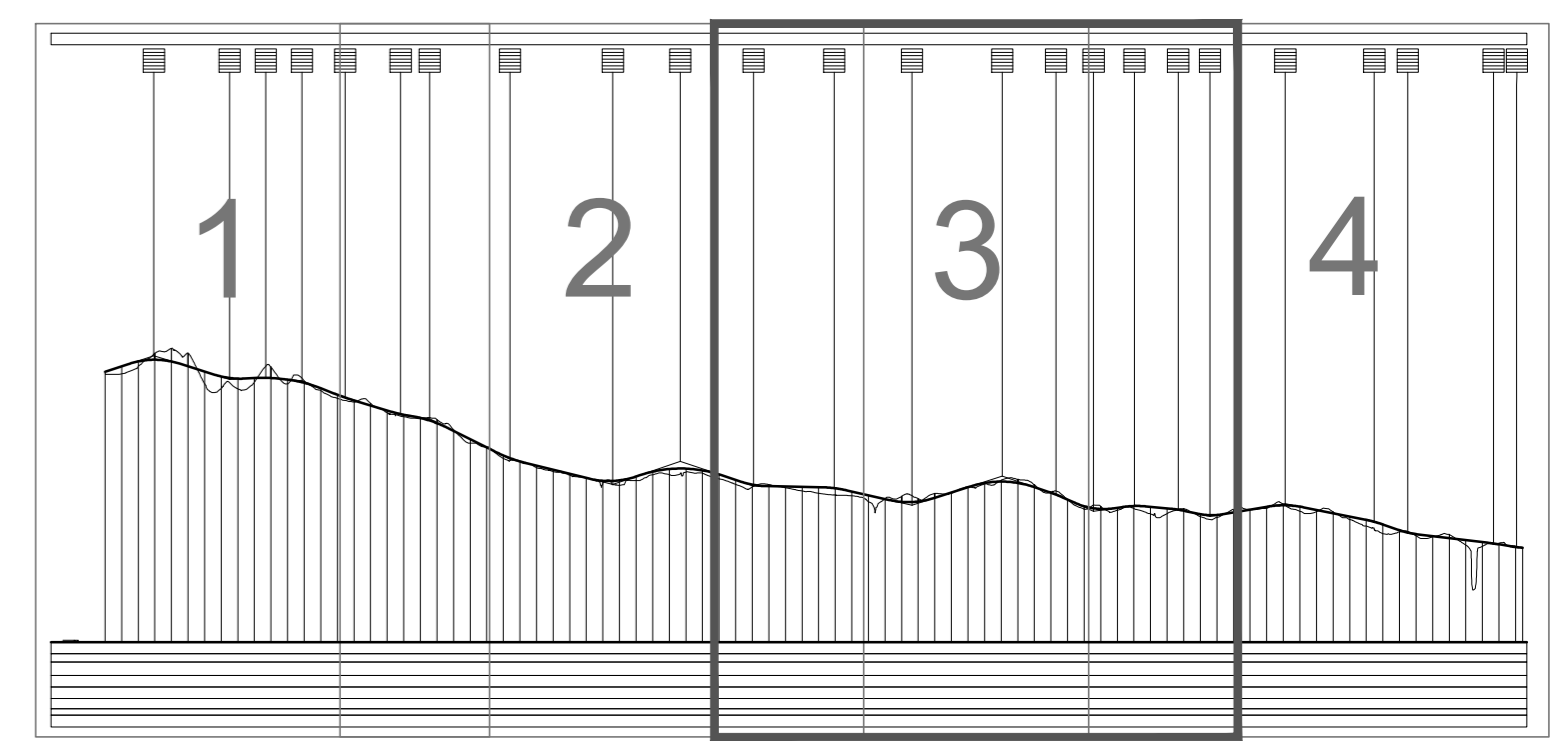
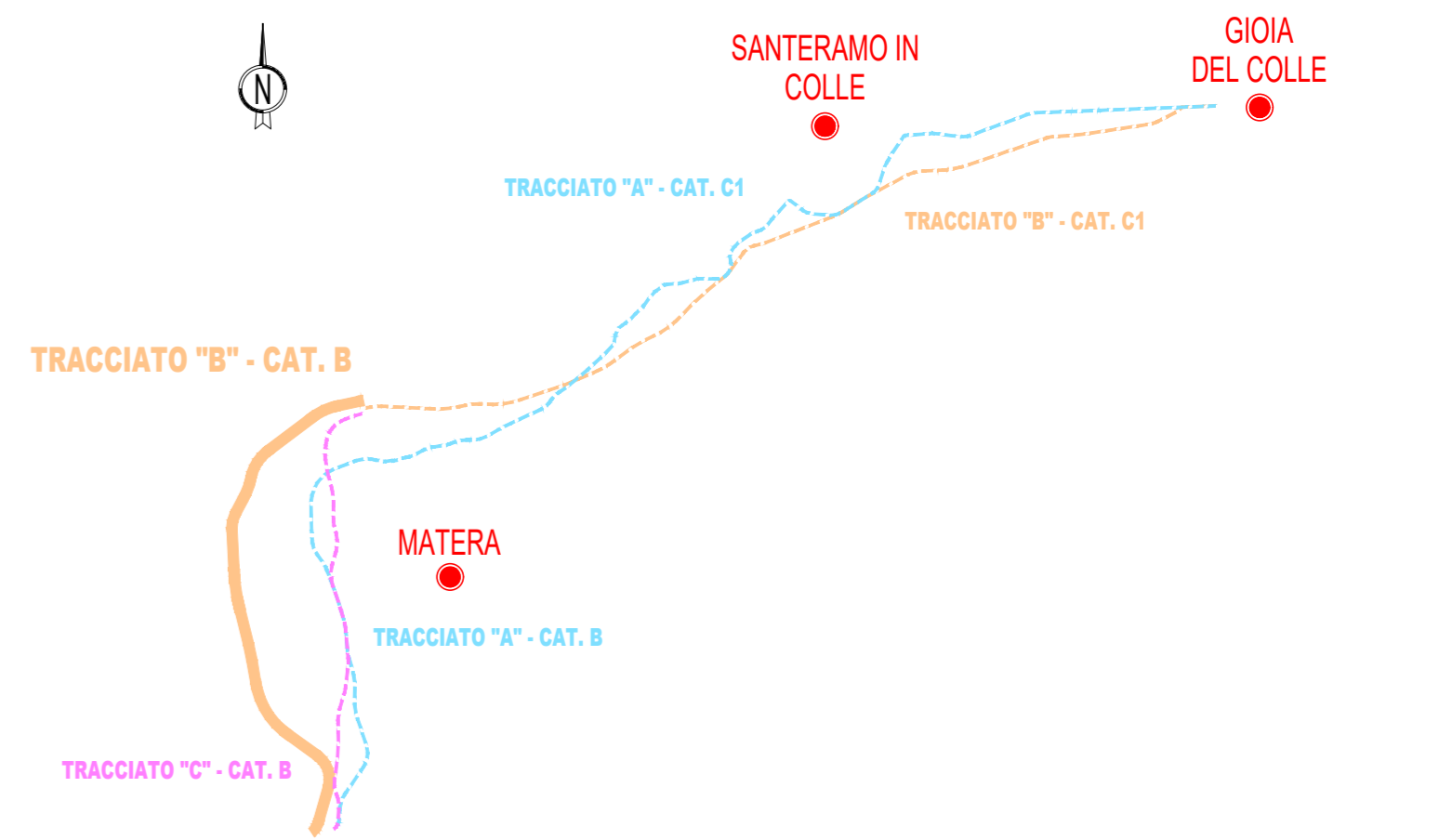


**TRACCIATO "B" - CATEGORIA B**  
**TRATTO B<sub>2</sub> - B<sub>3</sub> LUNGH. 17.1 Km**

**SVINCOLO  
"PAPALIONE"**

**TRATTO IN VARIANTE - L=17.1 Km**

NUMERO SEZIONI	44	45	46	47	48	49	50	51	52	53	54	55	56	57	58	59	60	61	62	63	64	65	66	67	68	69																									
DISTANZE PARZIALI	200,00	200,00	200,00	200,00	200,00	200,00	200,00	200,00	200,00	200,00	200,00	200,00	200,00	200,00	200,00	200,00	200,00	200,00	200,00	200,00	200,00	200,00	200,00	200,00	200,00	200,00																									
DISTANZE PROGRESSIVE	8600,00	8800,00	9000,00	9200,00	9400,00	9600,00	9800,00	10000,00	10200,00	10400,00	10600,00	10800,00	11000,00	11200,00	11400,00	11600,00	11800,00	12000,00	12200,00	12400,00	12600,00	12800,00	13000,00	13200,00	13400,00	13600,00																									
QUOTE TERRENO	-186,915	-173,591	-166,578	-177,410	-176,463	-181,720	-176,463	-181,720	-176,463	-181,720	-176,463	-181,720	-176,463	-181,720	-176,463	-181,720	-176,463	-181,720	-176,463	-181,720	-176,463	-181,720	-176,463	-181,720	-176,463	-181,720																									
QUOTE PROGETTO	-186,915	-173,591	-166,578	-177,410	-176,463	-181,720	-176,463	-181,720	-176,463	-181,720	-176,463	-181,720	-176,463	-181,720	-176,463	-181,720	-176,463	-181,720	-176,463	-181,720	-176,463	-181,720	-176,463	-181,720	-176,463	-181,720																									
DIFFERENZA DI QUOTA	-7,324	-8,168	-5,258	-7,784	-0,626	-6,688	-169,227	-175,915	-6,688	-3,359	-169,659	-173,016	-6,688	-3,359	-169,659	-173,016	-6,688	-3,359	-169,659	-173,016	-6,688	-3,359	-169,659	-173,016	-6,688	-3,359																									
ETOMETRICHE	86	87	88	89	90	91	92	93	94	95	96	97	98	99	100	101	102	103	104	105	106	107	108	109	110	111	112	113	114	115	116	117	118	119	120	121	122	123	124	125	126	127	128	129	130	131	132	133	134	135	136
ANDAMENTO PLANIMETRICO	A = 1600,000																	L = 1077,458										R = 7500,000						L = 648,897				A = 620,000		R = 2450,000				A = 820,000							



**Anas SpA**  
 Direzione Centrale Progettazione

**COLLEGAMENTO MEDIANO "MURCIA - POLLINO"**  
 TRATTO GIOIA DEL COLLE - MATERA - FERRANDINA - PISTICCI  
 BY-PASS DI MATERA

PROGETTO DI FATTIBILITÀ TECNICO ECONOMICA

<b>IL PROGETTISTA</b> Dott. Ing. Dino Bonadies Ordine Ingegneri Provincia di Perugia n° 4829	<b>IL GRUPPO DI PROGETTAZIONE:</b>  MANDATARIA MANDANTE MANDANTE	Ing. D. BONADIES Ing. M. RASINELLI Ing. P. LOSPENNATO Ing. S. PELLEGRINI Ing. M. PROCACCI Ing. R. CERQUIGLIANI Ing. M. CARAFFINI Geom. M. BINAGLIA  Ing. N. SARACA Ing. A. NUNZIATI Ing. E. CAPANNA  Ing. L. MONTERISI Ing. G. CICIRIELLO  Ing. F. PACCAPELO Ing. S. GIOTTA
<b>IL GEOLOGO:</b> Dott. Geol. Stefano Piazzi Ordine Geologi Regione Umbria n° 107	<b>IL RESPONSABILE DEL S.I.A.:</b> Dott. Arch. Erica Rasinelli Ordine Architetti, Paeaggisti, Pianificatori e Conservatori Provincia di Perugia n° 430	<b>IL COORDINATORE PER LA SICUREZZA IN FASE DI PROGETTAZIONE:</b> Dott. Ing. Dino Bonadies Ordine Ingegneri Provincia di Perugia n° 4829
<b>VISTO: IL RESPONSABILE DEL PROCEDIMENTO</b> ---	<b>VISTO: IL VECE DIRETTORE AREA INGEGNERIA SPECIALISTICA</b> ---	<b>VISTO: IL RESPONSABILE DI AREA</b> ---
PROTOCOLLO	DATA	

**PROGETTO STRADALE**  
 ALTERNATIVE DI TRACCIATO - PROFILI LONGITUDINALI  
 PROFILO LONGITUDINALE TRACCIATO "B"  
 TRATTO CATEGORIA B - TAV. 3 DI 4

CODICE PROGETTO P2138 - P2139	CODICE FILE P00_IA00_TRA_FL18_B	REVISIONE	SCALA:
PROGETTO L0715Z	UV. PROG. P	N. PROG. 0020	CODICE ELAB. P00 IA00 TRA FL18
B	REVISIONE A SEGUITO ISTRUTTORIA	DICEMBRE 2021	CARAFFINI LOSPENNATO BONADIES
A	PRIMA EMISSIONE	SETTEMBRE 2020	CARAFFINI LOSPENNATO BONADIES
Revisione	Descrizione	Data	Redatto Verificato Approvato