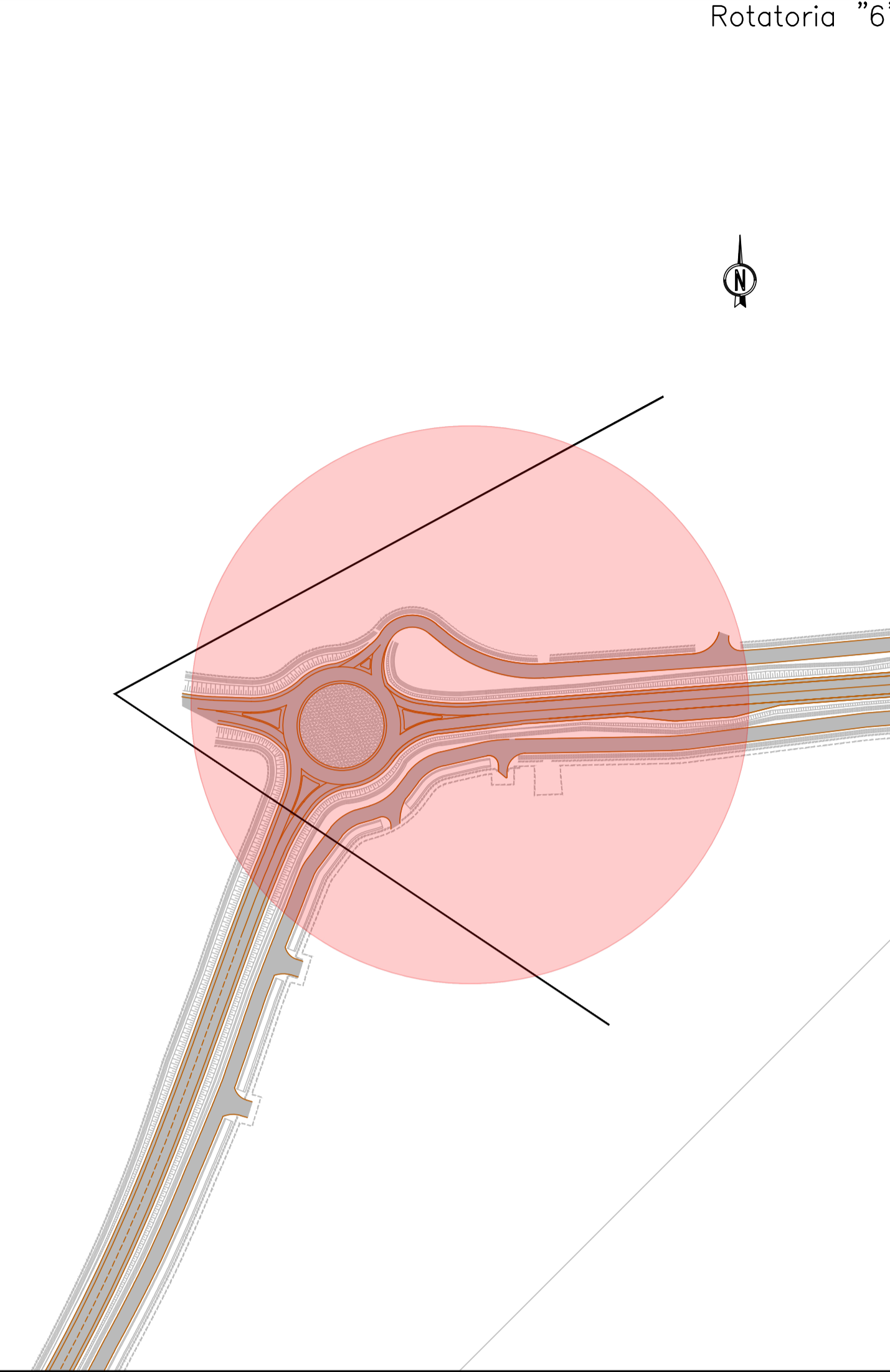




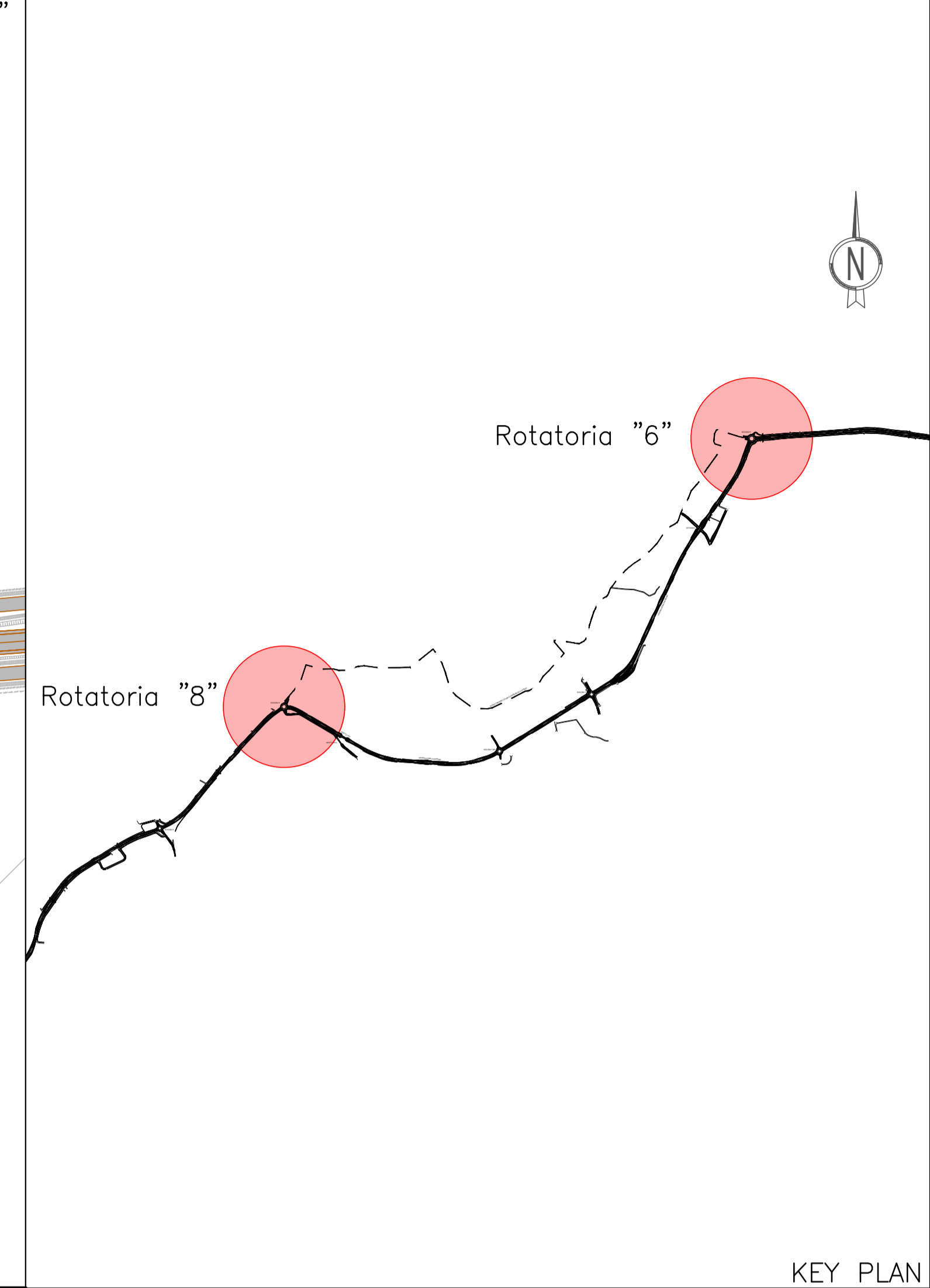
Stato di fatto



Stato di progetto



Rotatoria "6"



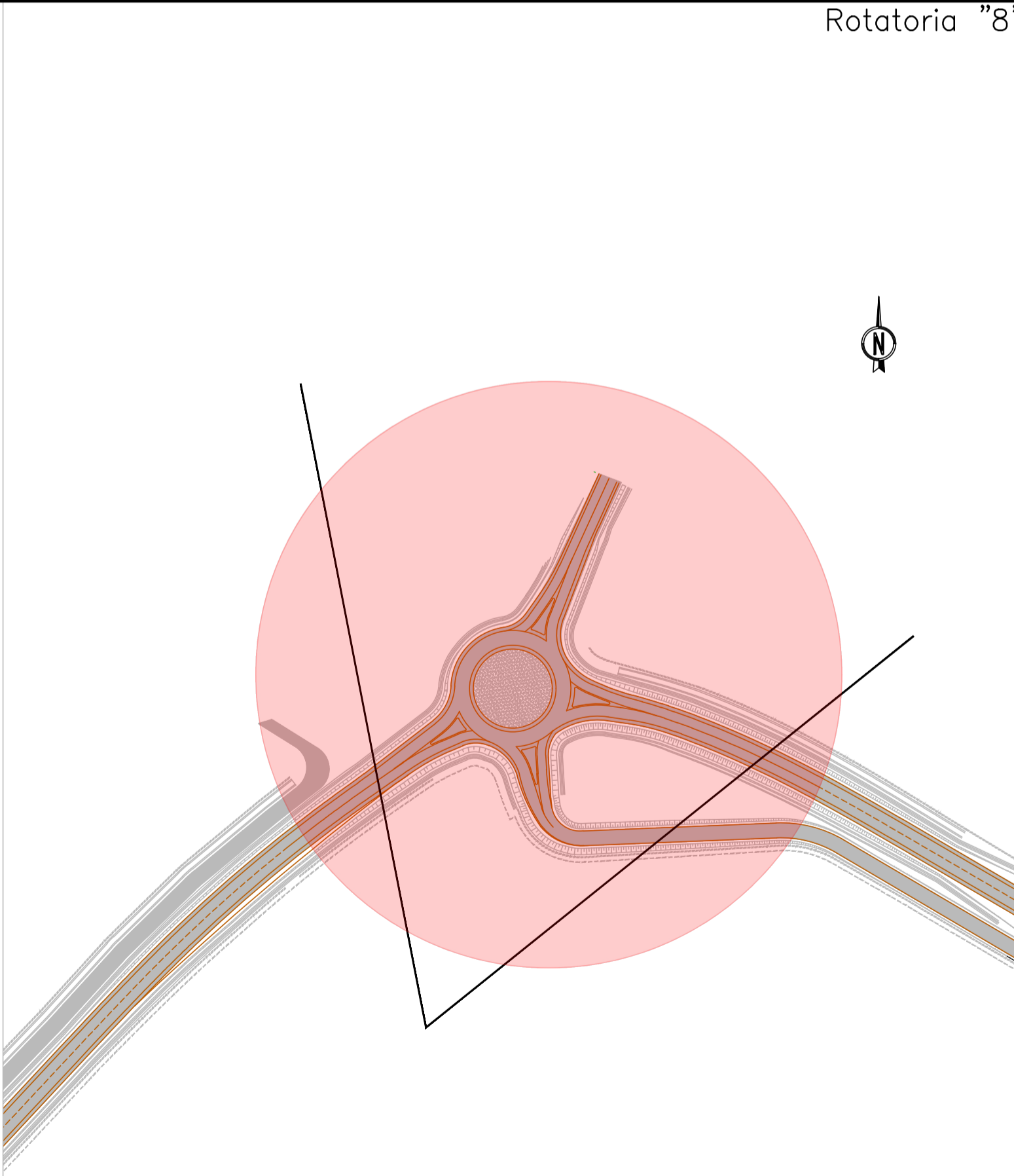
KEY PLAN



Stato di fatto



Stato di progetto



Rotatoria "8"

**Anas SpA**  
 Direzione Centrale Progettazione

**COLLEGAMENTO MEDIANO "MURGIA - POLLINO"**  
 TRATTO GIOIA DEL COLLE - MATERA - FERRANDINA - PISTICCI  
 BY-PASS DI MATERA

PROGETTO DI FATTIBILITÀ TECNICO ECONOMICA

<b>IL PROGETTISTA</b> Dott. Ing. Dino Bonadies Ordine Ingegneri Provincia di Perugia n° AB29	<b>IL GRUPPO DI PROGETTAZIONE:</b>  ING. D. BONADIES ING. M. RASINELLI ING. P. LOSPENNATO ING. S. PELLEGRINI ING. M. PROGACCI ING. R. CERQUIGLIANI ING. M. CARAFFINI Geom. M. BINAGLIA			
<b>IL GEOLOGO:</b> Dott. Geol. Stefano Piazzi Ordine Geologi Regione Umbria n° 107	<b>MANDATARIA</b>  <b>VAMS</b> VAMS Ingegneria			
<b>IL RESPONSABILE DEL S.I.A.</b> Dott. Arch. Erica Rasinelli Ordine Architetti, Paesaggisti, Pianificatori e Conservatori Provincia di Perugia n° 430	<b>MANDANTE</b>  <b>SETAC S.r.l.</b> SETAC S.p.A. - Società a partecipazione paritetica			
<b>IL COORDINATORE PER LA SICUREZZA IN FASE DI PROGETTAZIONE</b> Dott. Ing. Dino Bonadies Ordine Ingegneri Provincia di Perugia n° AB29	<b>MANDANTE</b>  <b>studio R.B.A.</b> Studio di Architettura e Urbanistica			
<b>VISTO: IL RESPONSABILE DEL PROCEDIMENTO</b> ---	<b>VISTO: IL VICE DIRETTORE AREA INGEGNERIA SPECIALISTICA</b> ---	<b>VISTO: IL RESPONSABILE DI AREA</b> ---	<b>PROTOCOLLO</b> ---	<b>DATA</b> ---

STUDIO DI IMPATTO AMBIENTALE  
 TRACCIATO SELEZIONATO - TRATTO IN VARIANTE CATEGORIA C  
 INSERIMENTO PAESAGGISTICO AMBIENTALE  
 FOTOINSERIMENTI

CODICE PROGETTO PZ138	CODICE FILE TO1_JA30_AMB_F001_A	REVISIONE	SCALA:
PROGETTO L0715Z	CODICE ELAB. T01JA30AMB F001	A	.
A	PRIMA EMISSIONE	GENNAIO 2022	PROVANI
Revisione	Descrizione	Data	Redatto
			Verificato
			Approvato