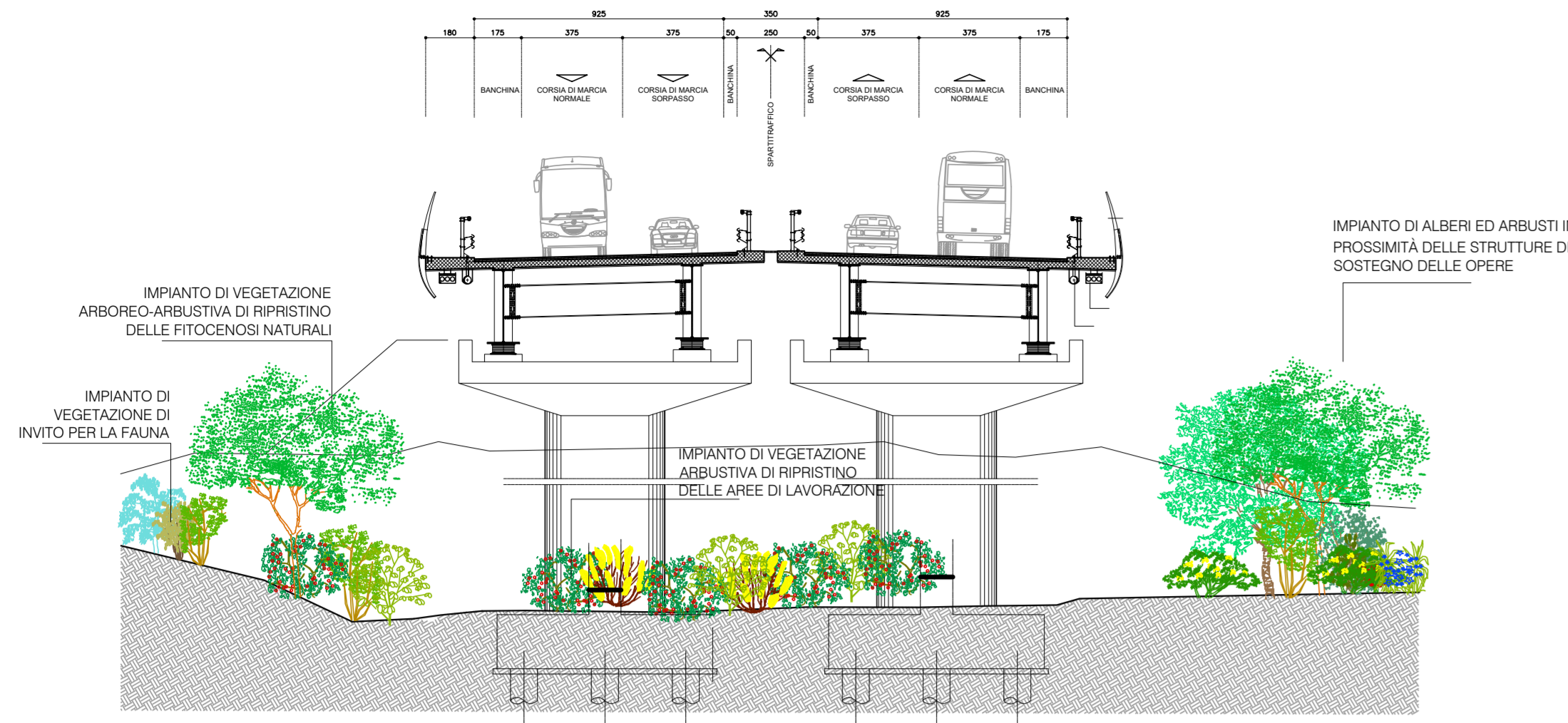
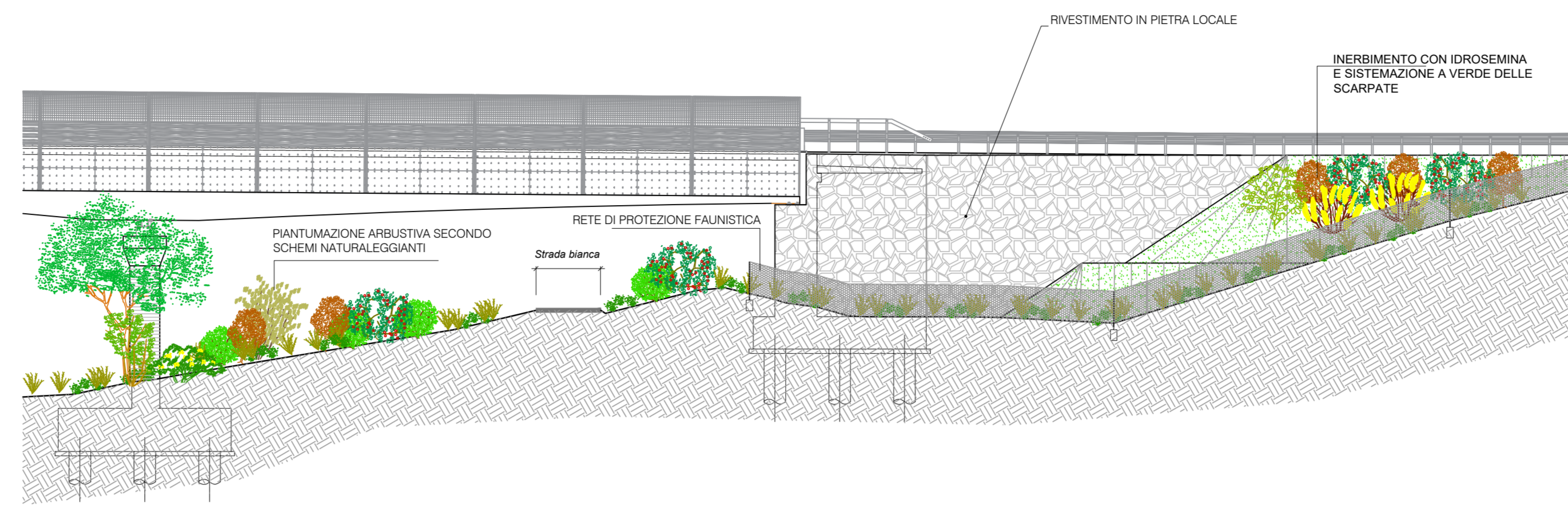


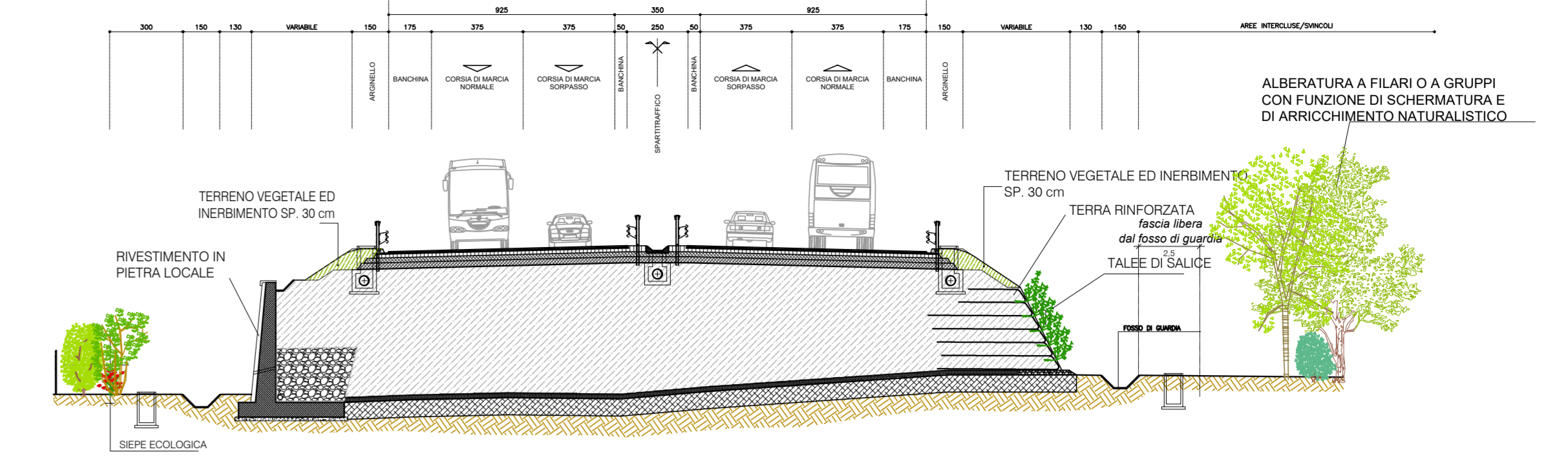
SEZIONE TIPO SISTEMAZIONE OPERE IN ELEVAZIONE



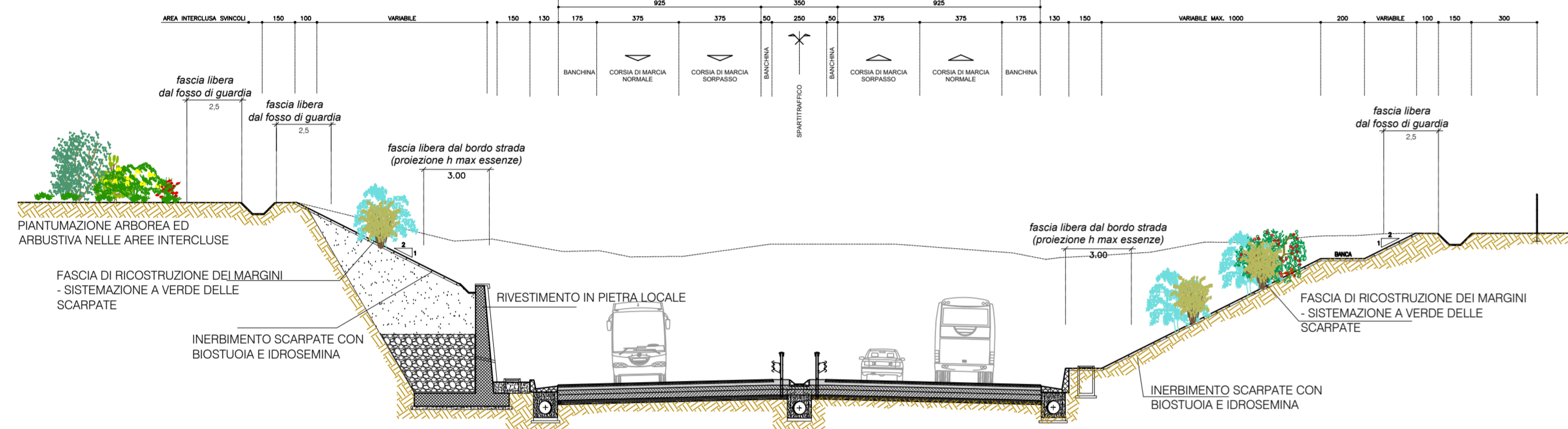
PROSPETTO TIPO SISTEMAZIONE OPERE IN ELEVAZIONE



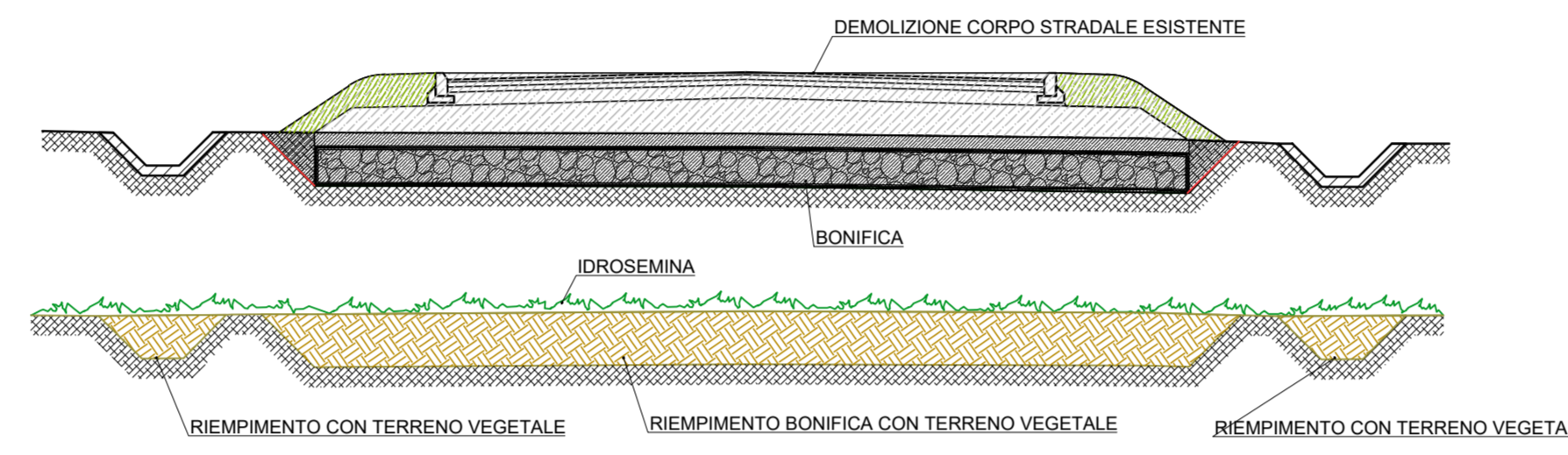
SEZIONE TIPO SISTEMAZIONI IN RILEVATO CON OPERE DI SOSTEGNO



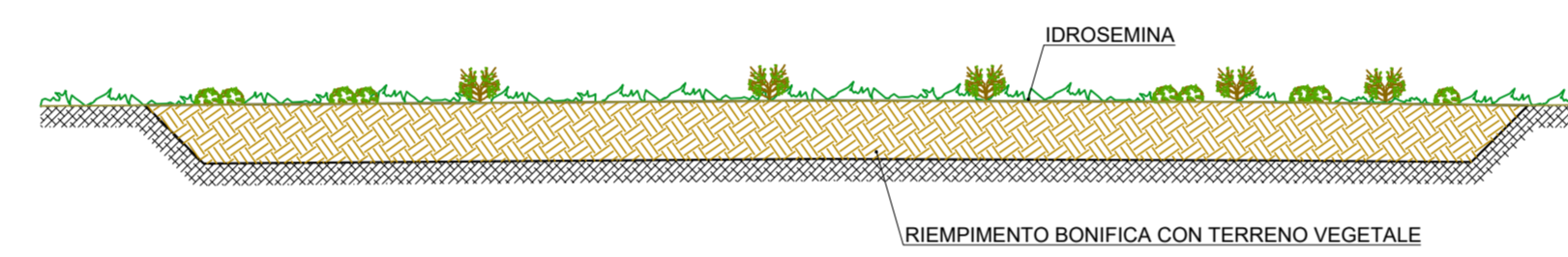
SEZIONE TIPO SISTEMAZIONI IN TRINCEE/AREE INTERCLUSE SVINCOLI



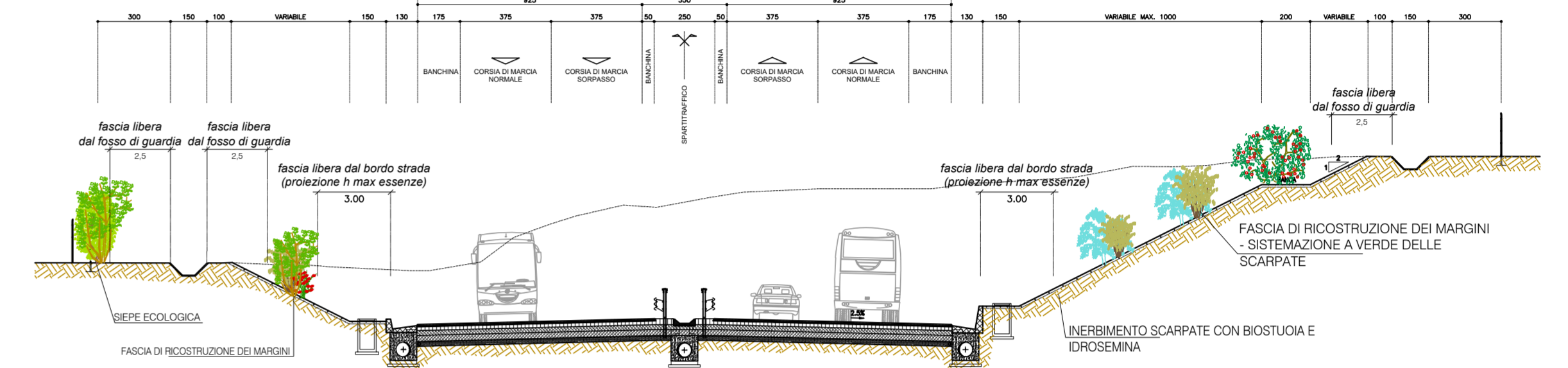
DEMOLIZIONE RESIDUATI STRADALI, BONIFICA E RINATURALIZZAZIONE



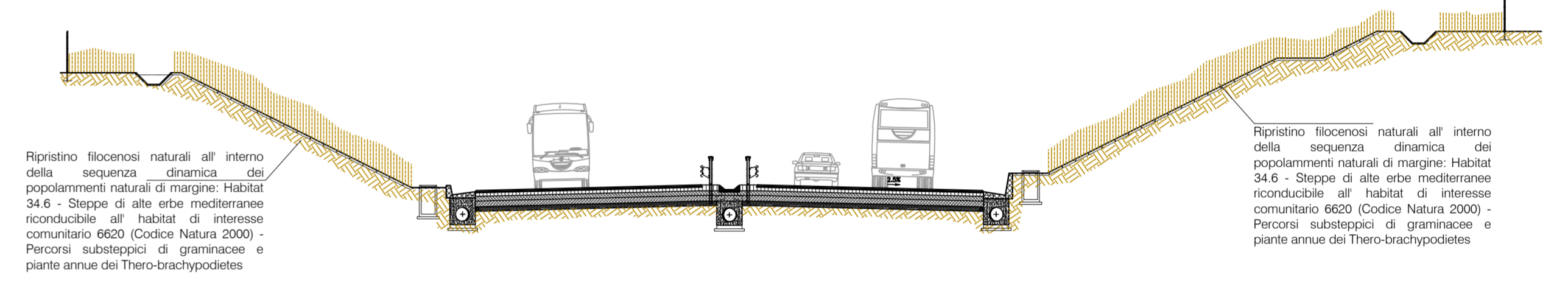
RINATURALIZZAZIONE DELLE AREE DI CANTIERE E DI DEPOSITO TEMPORANEO - RIPRISTINO DELLA DESTINAZIONE D'USO (AGRICOLA E/O A PRATO PASCOLO)



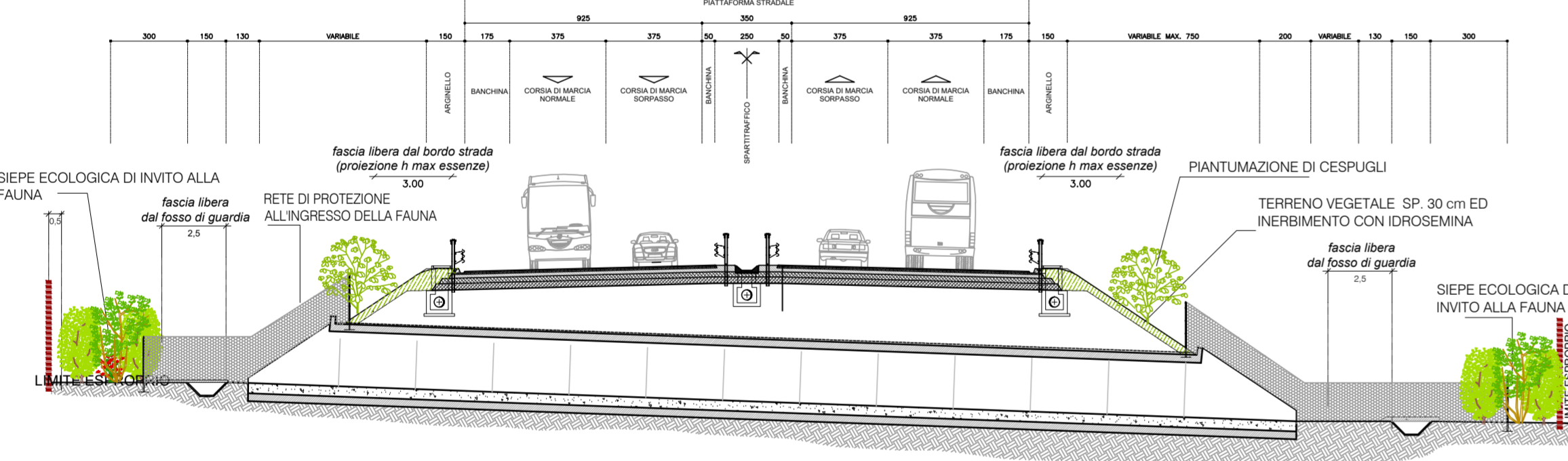
SEZIONE TIPO SISTEMAZIONI IN SCAVO



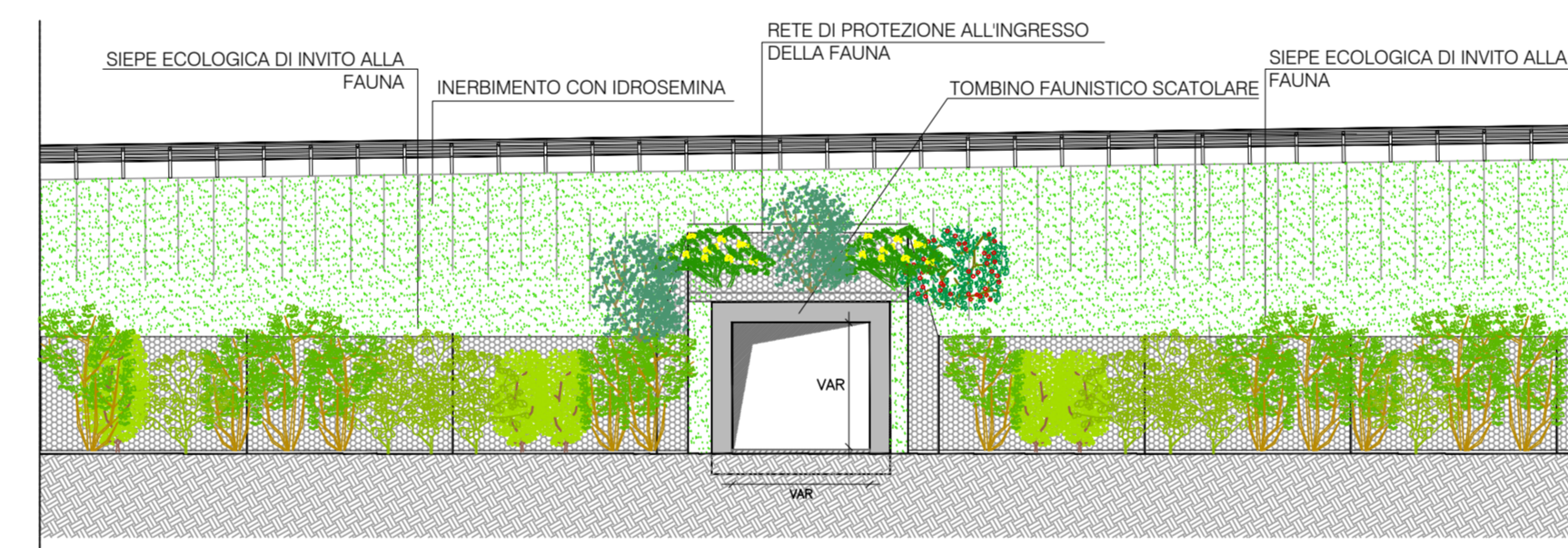
SEZIONE TIPO SISTEMAZIONI IN SCAVO - TRATTO SUD DELL'ADEGUAMENTO DELLO SVINCOLO BRADANO



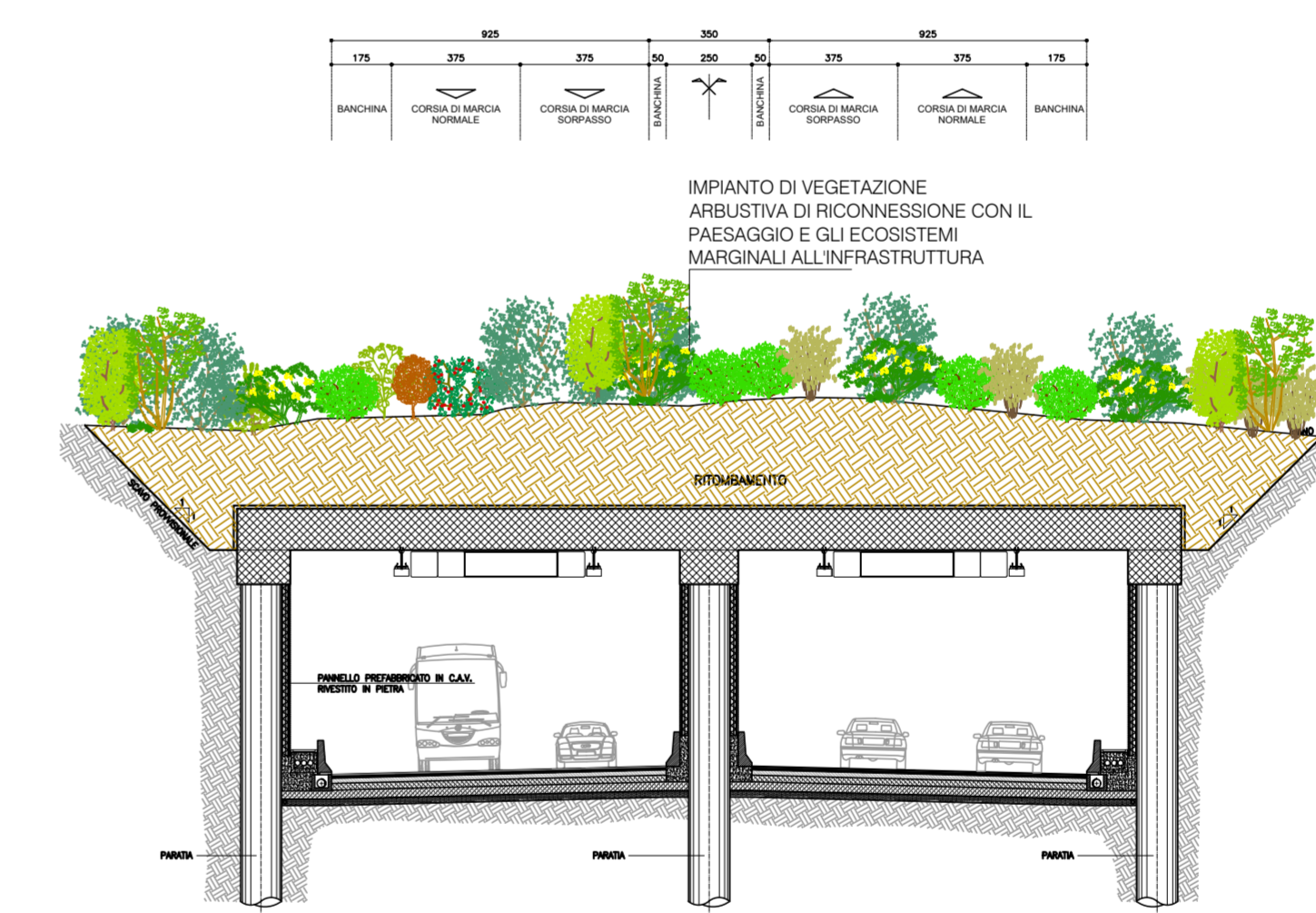
SEZIONE TIPO IN RILEVATO CON TOMBINO DI ATTRAVERSAMENTO FAUNISTICO



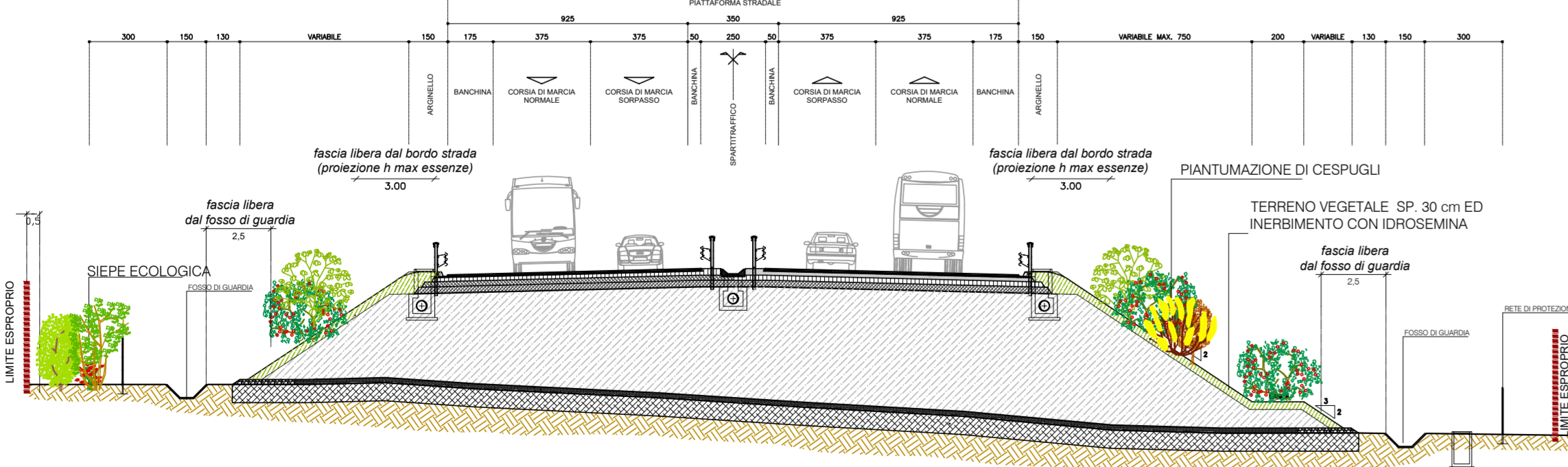
PROSPETTO TIPO IMBOCCO TOMBINO DI ATTRAVERSAMENTO FAUNISTICO



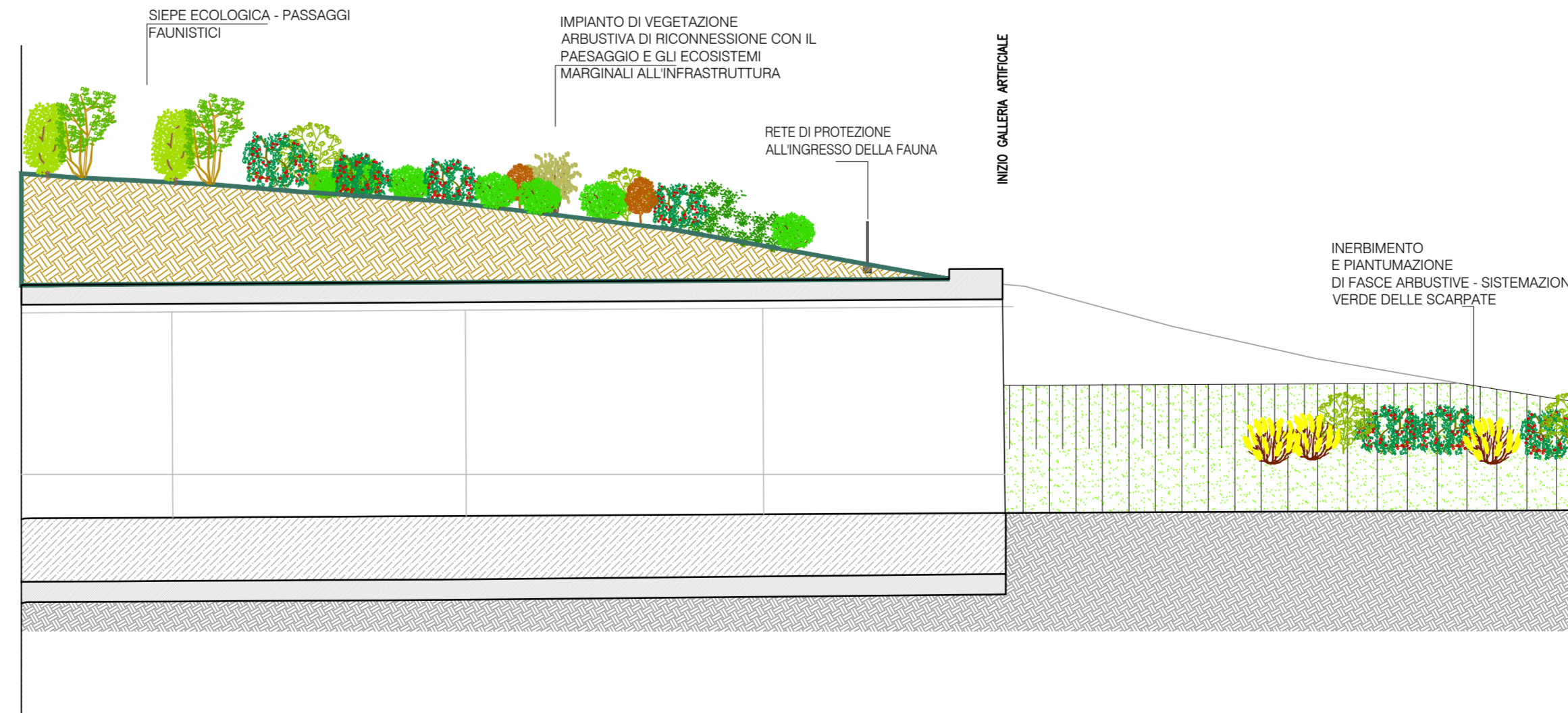
SEZIONE TIPO IN GALLERIA ARTIFICIALE



SEZIONE TIPO SISTEMAZIONI IN RILEVATO



SISTEMAZIONE PAESAGGISTICO - AMBIENTALE DEGLI IMBOCCHI IN GALLERIA



**Anas SpA**  
 Direzione Centrale Progettazione

**COLLEGAMENTO MEDIANO "MURCIA - POLLINO"**  
 TRATTO GIOIA DEL COLLE - MATERA - FERRANDINA - PISTICCI  
 BY-PASS DI MATERA

PROGETTO DI FATTIBILITA' TECNICO ECONOMICA

<b>IL PROGETTISTA</b> Dott. Ing. Silvio Bonades Ordine Ingegneri Provincia di Perugia n° 4829	<b>IL GRUPPO DI PROGETTAZIONE:</b> Ing. D. BONADES Ing. M. RASANELLI Ing. P. LOSPENNATO Ing. S. PELLEGRINI Ing. M. PROCCACCI Ing. R. CERQUIGNI Ing. M. CARAFFINI Geom. M. BRACOLA			
<b>IL GEOLOGO:</b> Dott. Geol. Stefano Pizzani Ordine Geologi Regione Umbria n° 107	<b>MANDANTE:</b> VAMS Ing. N. SARAGA Ing. A. NANNI Ing. E. CAPANNA			
<b>IL RESPONSABILE DEL S.I.A.:</b> Dott. Arch. Enrico Rasnelli Ordine Architetti, Pianeggianti, Restauratori e Conservatori Provincia di Perugia n° 430	<b>MANDANTE:</b> SETAC S.r.l. Ing. L. MONTERISI Ing. S. CIRIELLO			
<b>IL COORDINATORE PER LA SICUREZZA IN FASE DI PROGETTAZIONE:</b> Dott. Ing. Silvio Bonades Ordine Ingegneri Provincia di Perugia n° 4829	<b>MANDANTE:</b> studio R.B.A. Ing. F. PACCAPELO Ing. S. GIOTTA			
<b>VEDO E RESPONSABILE DEL PROCEDIMENTO</b> ---	<b>VEDO E VICE DIRETTORE AREA MEDIANA SPECIALISTA DI AREA</b> ---	<b>VEDO E RESPONSABILE DI AREA</b> ---	<b>PROTOCOLLO</b> ---	<b>DATA</b> ---

RELAZIONE PAESAGGISTICA  
 TRACCIATO SELEZIONATO - TRATTO IN VARIANTE CATEGORIA B  
 Sezioni tipo degli interventi di mitigazione

CODICE PROGETTO	CODICE FILE	REVISIONE	SCALA:
P2139	T00_I450_AMB_S202_B		1:200
PROGETTO	ELAB.		
L071152	P02020	T00_I450_AMB_S202	
B	REVISIONE A SEGUITO ISTRUTTORIA	GENNAIO 2022	VENDITI
A	PRIMA EMISSIONE	DICEMBRE 2020	VENDITI
Revisione	Descrizione	Data	Redatto Verificato Approvato
			BONADES