NOTA: L'elaborato presenta riferimenti alle opere afferenti al fascicolo B non oggetto di autorizzazione, utili tuttavia alla comprensione degli interventi da autorizzare/realizzare. Per la puntuale individuazione di tali interventi si rimanda all'elaborato *1GNR_P_G_A-GEN_1GE_101_01_00 - Individuazione degli interventi.*

Autorità di Sistema Portuale
del Mare Adriatico Orientale
Porti di Trieste e Monfalcone

PROGETTO AdSP n. 1951

Estensione delle infrastrutture comuni per lo sviluppo del Punto Franco Nuovo nel porto di Trieste

CUP: C94E21000/ 60001

NAPPA
GERARDO
28.08.2023
13:10:27
GMT+01:00

Progetto di Fattibilità Tecnico Economica

Fascicolo A– intervento PNC da autorizzare

GRUPPO DI PROGETTAZIONE:		
arch. Gerardo Nappa	AdSP MAO	Responsabile dell'integrazione e Coordinatore per la Sicurezza in fase di Progettazione
arch. Sofia Dal Piva	AdSP MAO	Progettazione generale
arch. Stefano Semenic	AdSP MAO	Progettazione generale
ing. Roberto Leoni	BITECNO S.r.l.	Sistema di trazione elettrica ferroviaria
ing. Saturno Minnucci	MINNUCCI ASSOCIATI S.r.l.	Impianti speciali e segnalamenti ferroviari
ing. Dario Fedrigo	ALPE ENGINEERING S.r.l.	Progettazione strutturale oo.cc. ferrovia e strade
ing. Andrea Guidolin p.i. Furio Benci	SQS S.r.l.	Progettazione della sicurezza
ing. Sara Agnoletto	HMR Ambiente S.r.l.	Progettazione MISP e cassa di colmata
p.i. Trivellato, dott. G. Malvasi, dott. S. Bartolomei	p.i. Antonio Trivellato d.i.	Modellazione rumore, atmosfera, vibrazioni
dott. Gabriele Cailotto ing. Anca Tamasan	NEXTECO S.r.l.	Studio di impatto ambientale e piano di monitoraggio ambientale
ing. Sebastiano Cristoforetti	CRISCON S.r.l.s.	Relazione di sostenibilità
ing. Tommaso Tassi	F&M Ingegneria S.p.A.	Progettazione degli edifici pubblici nel contesto dell'ex area "a caldo"
ing. Michele Titton	ITS s.r.l.	Connessione stradale alla GVT
RESPONSABILE UNICO DEL PROCEDIMENTO: ing. Paolo Crescenzi		

NOME FILE: 3STR_P_G_T-VIA_2AT_008_08_00.dwg	SCALA: 1:200
TITOLO ELABORATO: **QUADERNO DELLE SEZIONI RAMPA INDIRETTA IN ENTRATA NORD**	ELABORATO: 3STR_P_G_T-VIA_2AT_008_07_00

Rev.	Data	Descrizione	Redatto	Verificato	Approvato
00	01/02/2023	Definitivo	M. Titton	S.Dal Piva	G.Nappa

SEZIONE N.: 1
QT. PROGETTO: 15,750
DIST.PROG.: 0,000
DIST.SUCC.: 5,974

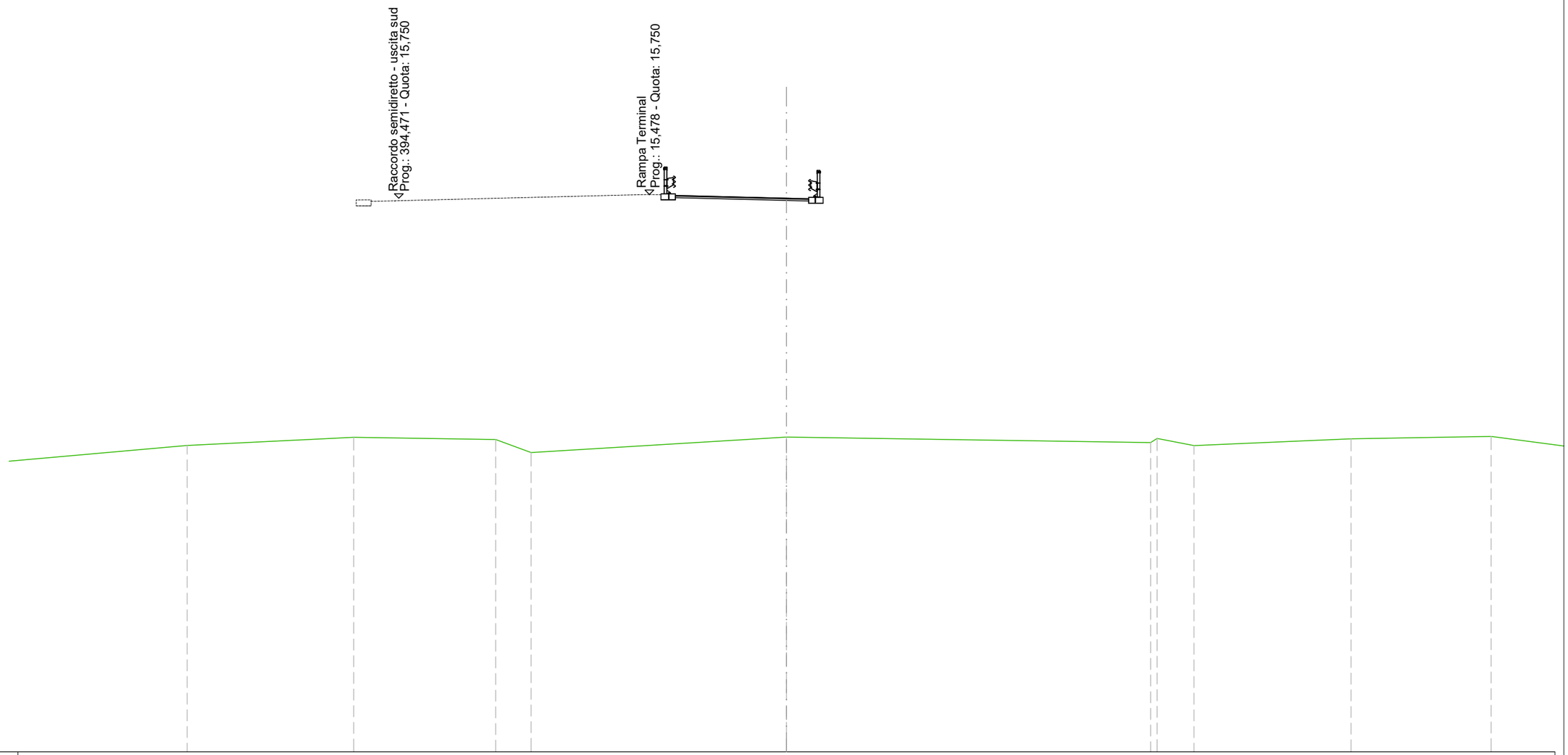

SCALA 1:200

QT.RIF. -9,164

| | | |

SEZIONE N.: 2
QT. PROGETTO: 15,750
DIST.PROG.: 5,974
DIST.PREC.: 5,974
DIST.SUCC.: 15,125

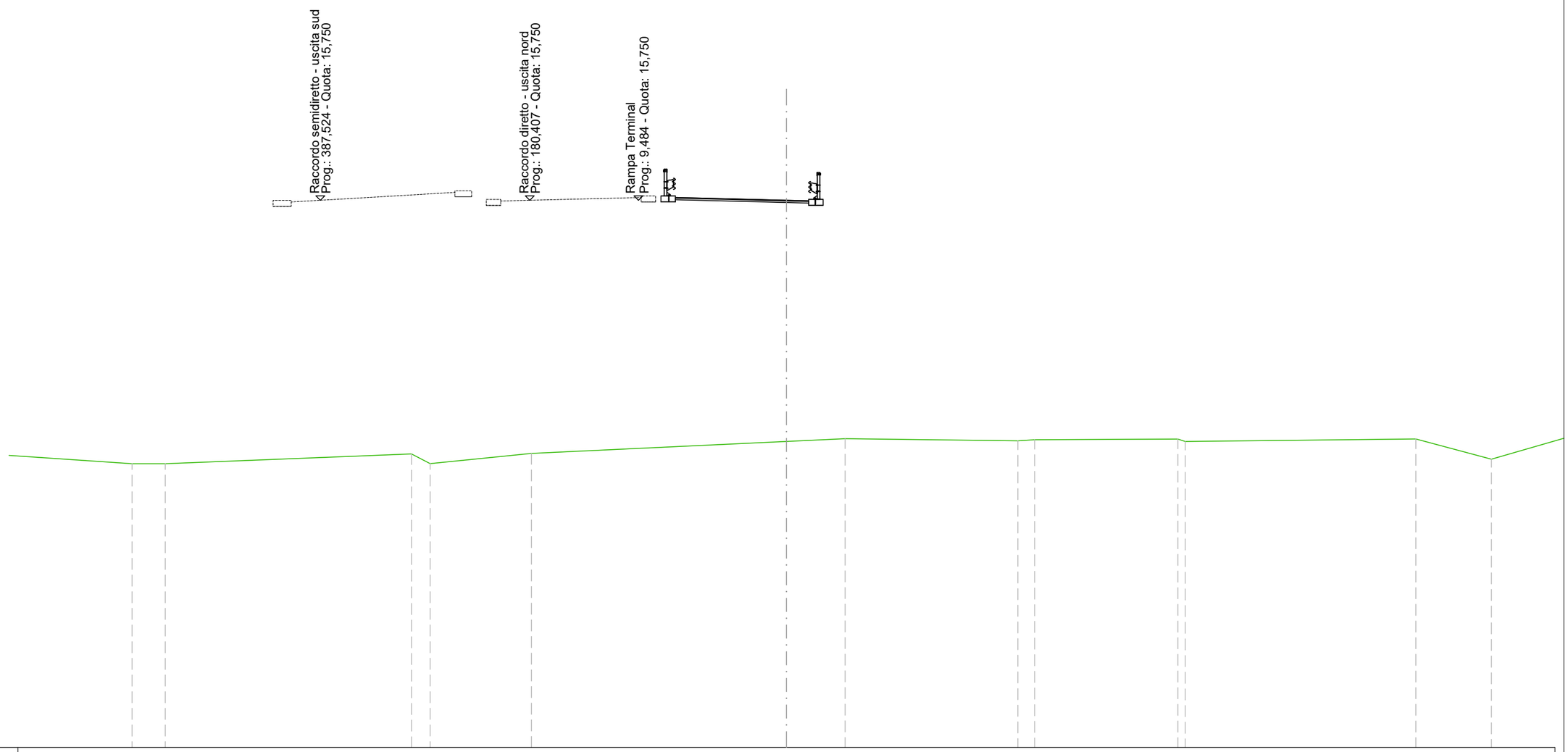

SCALA 1:200

QT.RIF. -8,876

PROGRESSIVE TERRENO	-29,46	-27,97					-16,88	-16,04			-11,48					0,00		2,64			10,42	11,17	17,62	17,95			28,33		31,74
QUOTE TERRENO	3,89	3,89					4,33	3,90			4,36					4,90		5,02			4,92	4,97	5,00	4,89			5,01		4,10
DISTANZE PARZIALI TERRENO		1,49		11,08			0,84		4,56			11,48					2,64		7,78		0,76	6,45			10,38			3,40	
PROGRESSIVE PROGETTO											-5,65	-5,00	-4,00			0,00	1,00	1,65											
QUOTE PROGETTO											15,95	15,88	15,85			15,75	15,80	15,80											
DISTANZE PARZIALI PROGETTO											0,65	1,00		4,00			1,00	0,65											

SEZIONE N.: 3
QT. PROGETTO: 15,726
DIST.PROG.: 21,099
DIST.PREC.: 15,125
DIST.SUCC.: 3,901



SCALA 1:200

QT.RIF. -8,792

PROGRESSIVE TERRENO	-16,63	-13,73	-7,92	-6,79	-3,63	0,00	1,41	5,31	12,07	15,55	16,41	19,58	20,73			
QUOTE TERRENO	6,22	5,25	3,95	3,95	3,95	5,54	6,16	5,48	5,62	5,75	4,61	4,29	5,26			
DISTANZE PARZIALI TERRENO		2,90	5,81	1,13	3,15	3,63	1,41	3,90	6,77	3,48	0,86	3,17	1,15			
PROGRESSIVE PROGETTO					-5,65	-5,00	-4,00	0,00								
QUOTE PROGETTO					16,06	15,99	15,94	15,73								
DISTANZE PARZIALI PROGETTO					0,65	1,00	4,00									

SEZIONE N.: 4
QT. PROGETTO: 15,698
DIST.PROG.: 25,000
DIST.PREC.: 3,901
DIST.SUCC.: 5,174

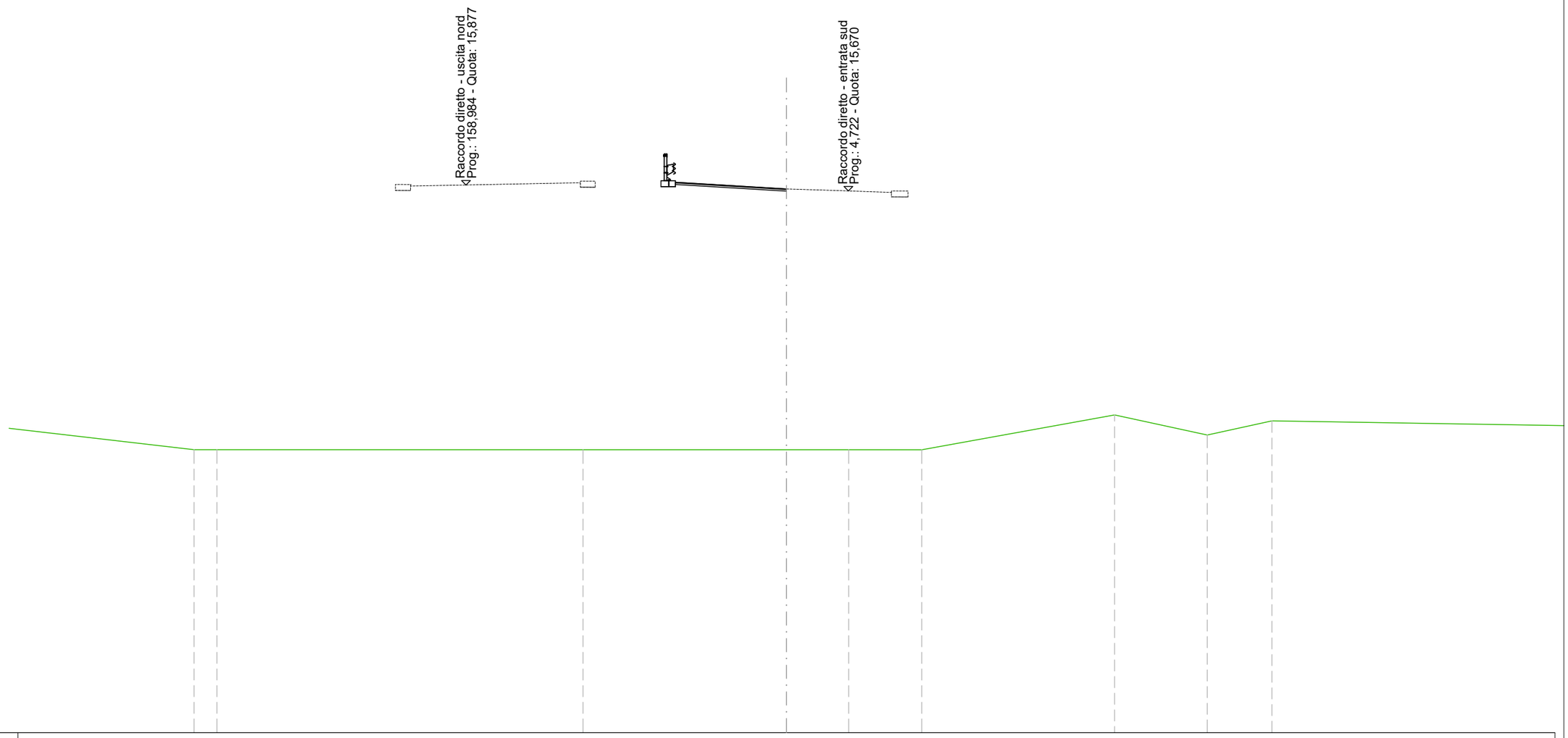

SCALA 1:200

QT.RIF. -8,782

PROGRESSIVE TERRENO	-26,67	-25,64	-9,16	0,00	2,80	6,09	14,77	18,94	21,86			
QUOTE TERRENO	3,96	3,96	3,96	3,96	3,96	3,96	5,52	4,62	5,26			
DISTANZE PARZIALI TERRENO	1,03	16,48	9,16	2,80	3,29	8,68	4,17	2,91				
PROGRESSIVE PROGETTO	-5,65	-5,00	-4,00	0,00								
QUOTE PROGETTO	16,07	16,00	15,94	15,70								
DISTANZE PARZIALI PROGETTO	0,65	1,00	4,00									

SEZIONE N.: 5
QT. PROGETTO: 15,647
DIST.PROG.: 30,174
DIST.PREC.: 5,174
DIST.SUCC.: 8,036

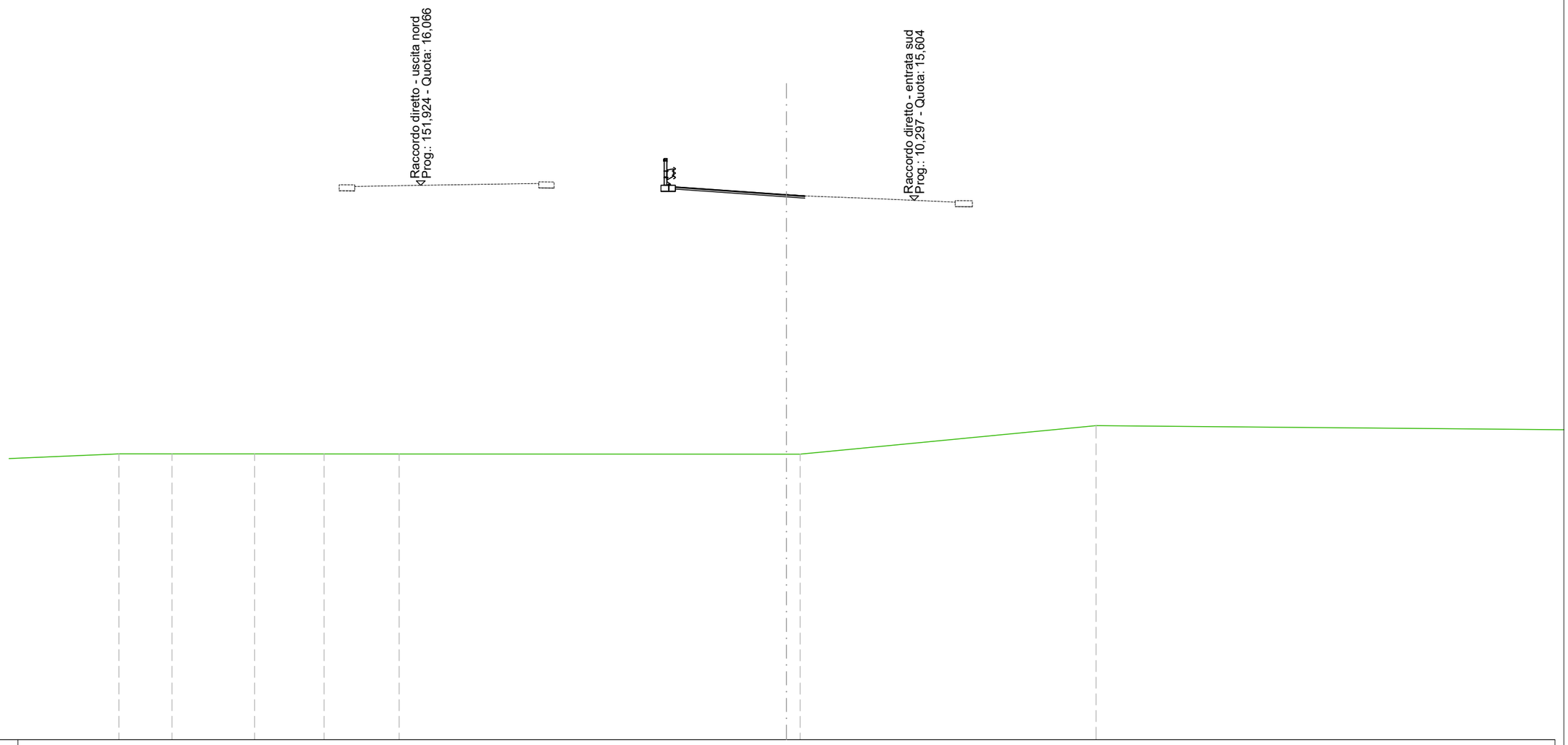

PROGRESSIVE TERRENO	30,05	27,66	23,94	20,82	17,44	0,00	0,62	13,94
QUOTE TERRENO	3,98	3,98	3,98	3,98	3,98	3,97	3,97	5,25
DISTANZE PARZIALI TERRENO	2,39	3,72	3,13	3,38	17,44	0,62	13,32	
PROGRESSIVE PROGETTO	5,65	5,00	4,00	0,00	0,83			
QUOTE PROGETTO	16,07	16,00	15,93	15,65	15,59			
DISTANZE PARZIALI PROGETTO	0,65	1,00	4,00	0,83				

SEZIONE N.: 6
QT. PROGETTO: 15,531
DIST.PROG.: 38,210
DIST.PREC.: 8,036
DIST.SUCC.: 8,036

SCALA 1:200

QT.RIF. -8,823

PROGRESSIVE TERRENO	-2,88 -2,21 -0,51 0,00 10,83 15,85
QUOTE TERRENO	4,00 3,99 3,99 4,06 5,55 5,60
DISTANZE PARZIALI TERRENO	0,67 1,71 0,51 10,83 5,03
PROGRESSIVE PROGETTO	-5,65 -5,00 -4,00 0,00 3,17
QUOTE PROGETTO	15,95 15,88 15,81 15,53 15,31
DISTANZE PARZIALI PROGETTO	0,65 1,00 4,00 3,17

SEZIONE N.: 7
QT. PROGETTO: 15,372
DIST.PROG.: 46,246
DIST.PREC.: 8,036
DIST.SUCC.: 3,754

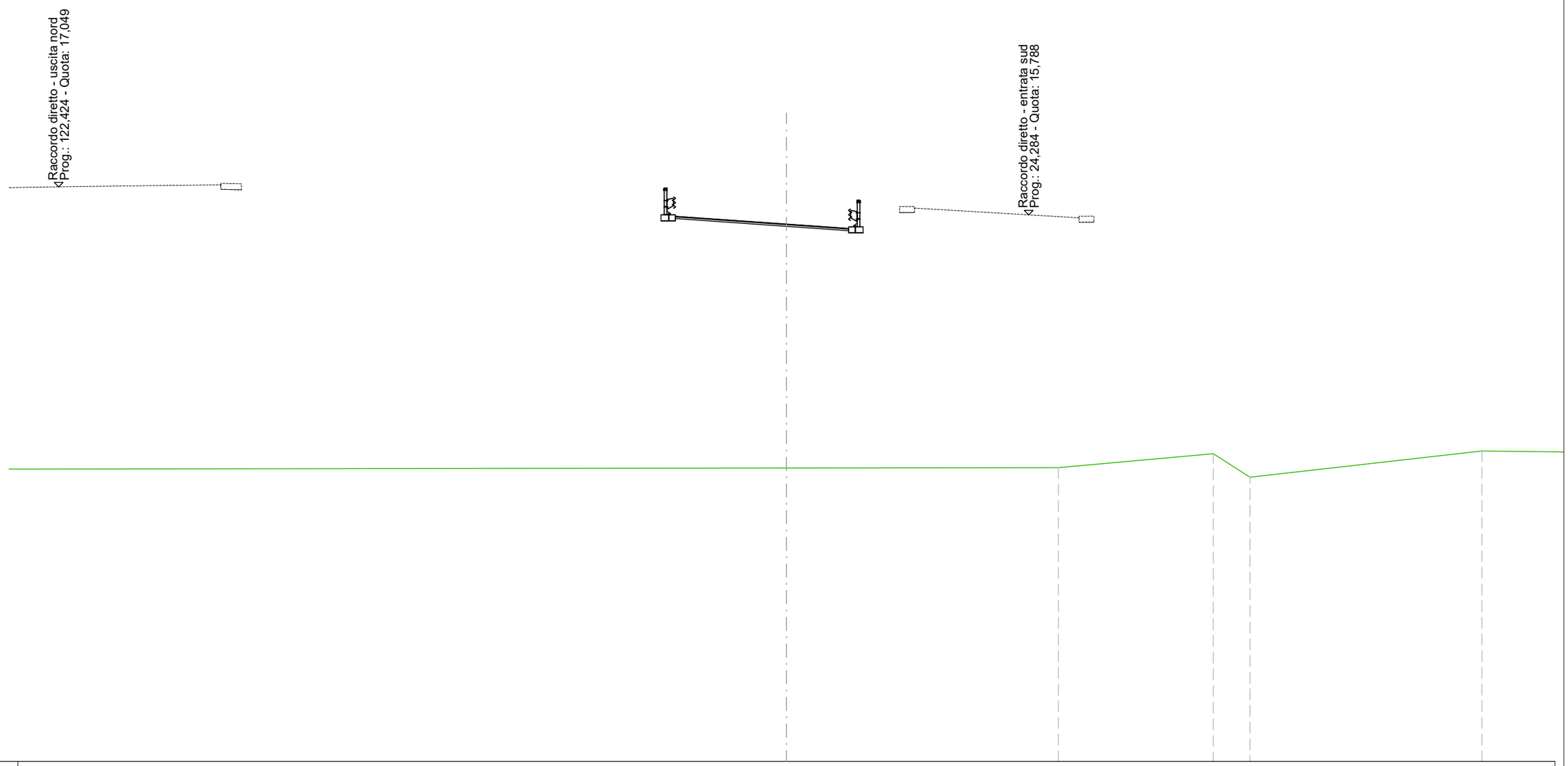

SCALA 1:200

QT.RIF. -8,804

PROGRESSIVE TERRENO									0,00				12,24		19,22	20,87		31,31
QUOTE TERRENO									4,40				4,41		5,04	3,98		5,16
DISTANZE PARZIALI TERRENO										12,24			6,98		1,65		10,44	
PROGRESSIVE PROGETTO				-5,65	-5,00	-4,00			0,00		2,80	3,45						
QUOTE PROGETTO				15,79	15,72	15,65			15,37		15,18	15,25						
DISTANZE PARZIALI PROGETTO				0,65	1,00		4,00			2,80	0,65							

SEZIONE N.: 8
QT. PROGETTO: 15,283
DIST.PROG.: 50,000
DIST.PREC.: 3,754
DIST.SUCC.: 20,446

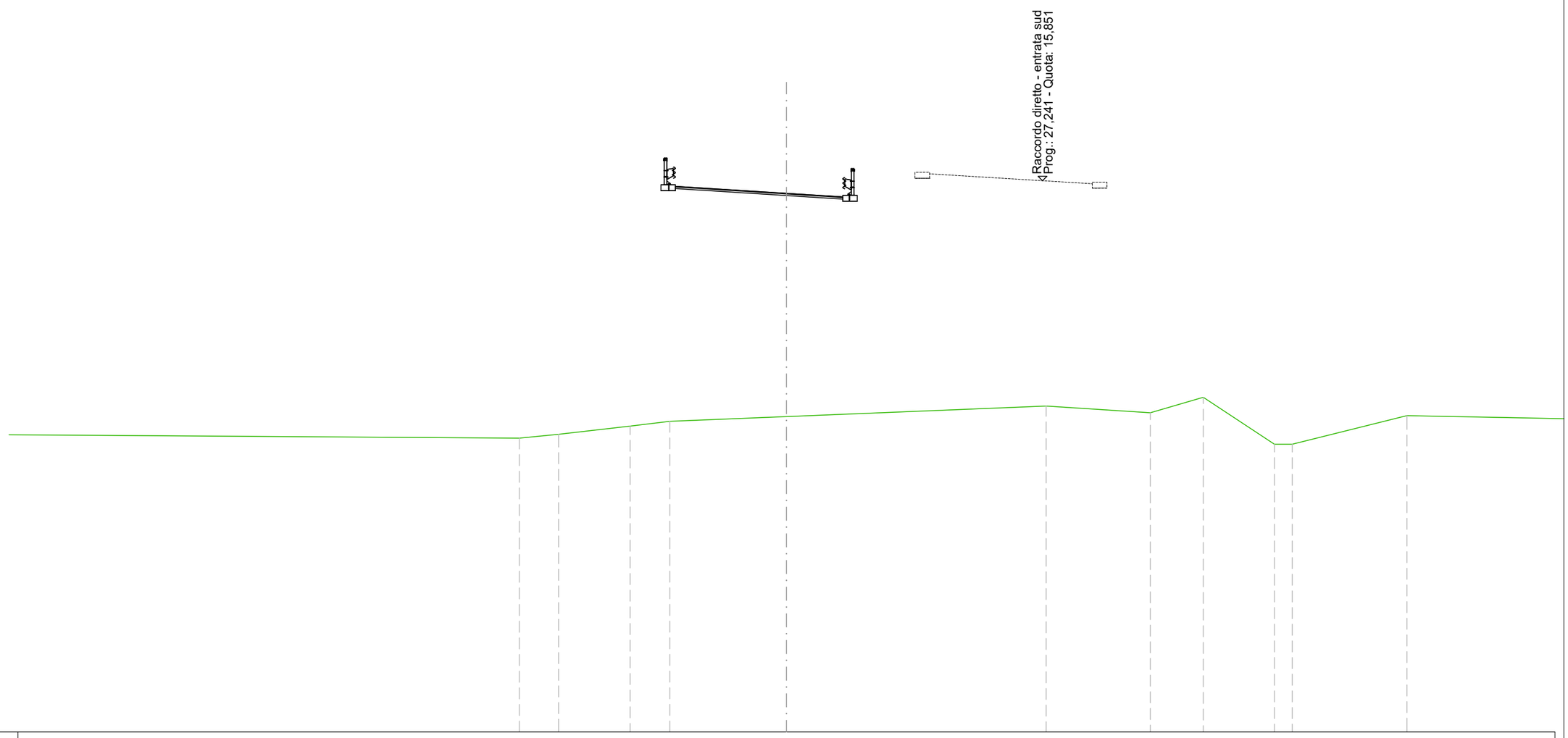

SCALA 1:200

QT.RIF. -8,968

| | | |

SEZIONE N.: 9
QT. PROGETTO: 14,633
DIST.PROG.: 70,446
DIST.PREC.: 20,446
DIST.SUCC.: 4,554

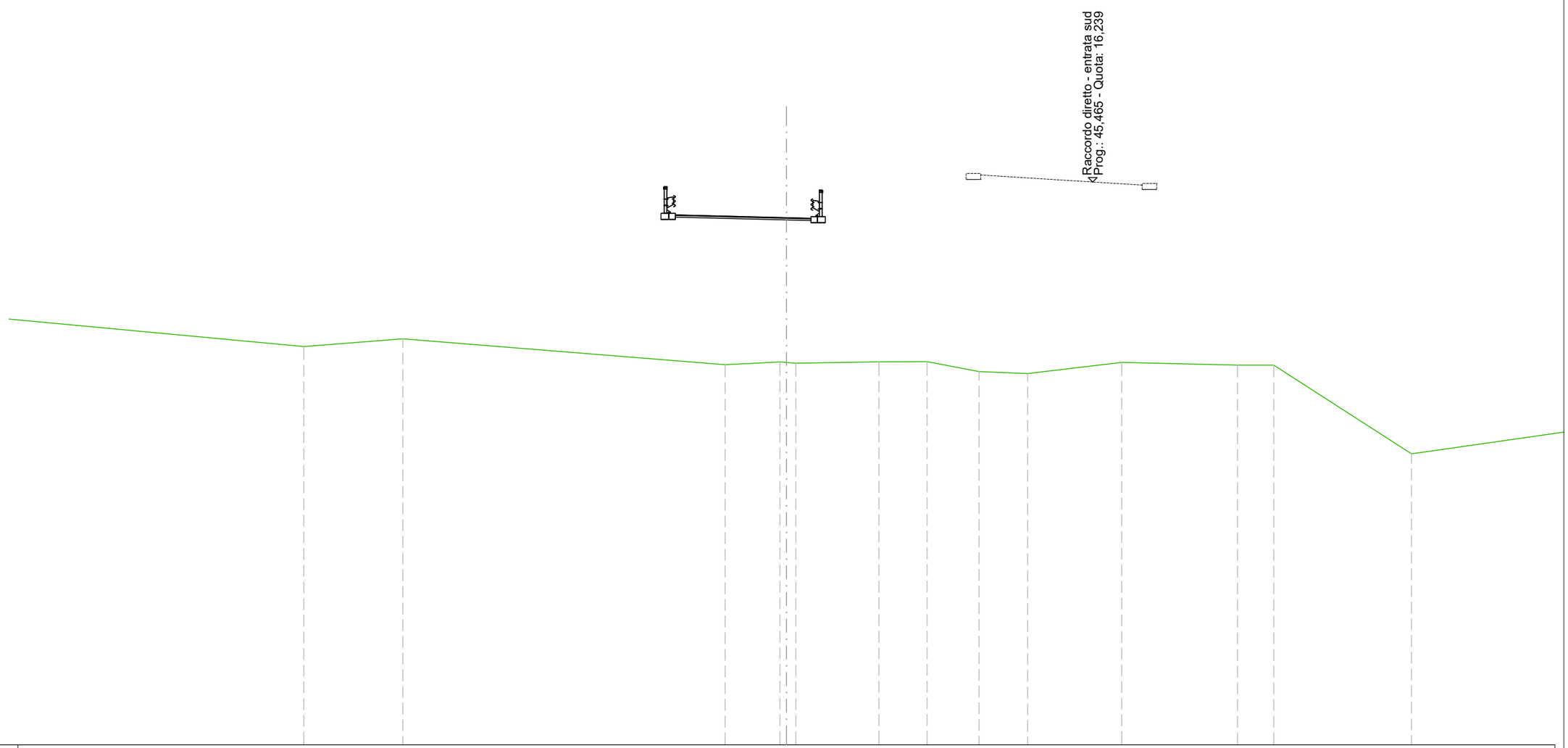

SCALA 1:200

QT.RIF. -9,083

PROGRESSIVE TERRENO		21,73		17,27					2,76	0,29	0,42		4,16		6,33		8,67		10,86		15,09		20,30	21,94		28,14
QUOTE TERRENO		8,84		9,18					8,02	8,14	8,09		8,15		8,16		7,71		7,62		8,12		8,00	8,00		4,01
DISTANZE PARZIALI TERRENO			4,46			14,51			2,47			3,74		2,17		2,34		2,19		4,24		5,21		1,64	6,20	
PROGRESSIVE PROGETTO								5,65	5,00	4,00			0,00	1,10	1,75											
QUOTE PROGETTO								14,83	14,76	14,73			14,63	14,61	14,68											
DISTANZE PARZIALI PROGETTO								0,65	1,00		4,00			1,10	0,65											

SEZIONE N.: 10
QT. PROGETTO: 14,450
DIST.PROG.: 75,000
DIST.PREC.: 4,554
DIST.SUCC.: 10,099

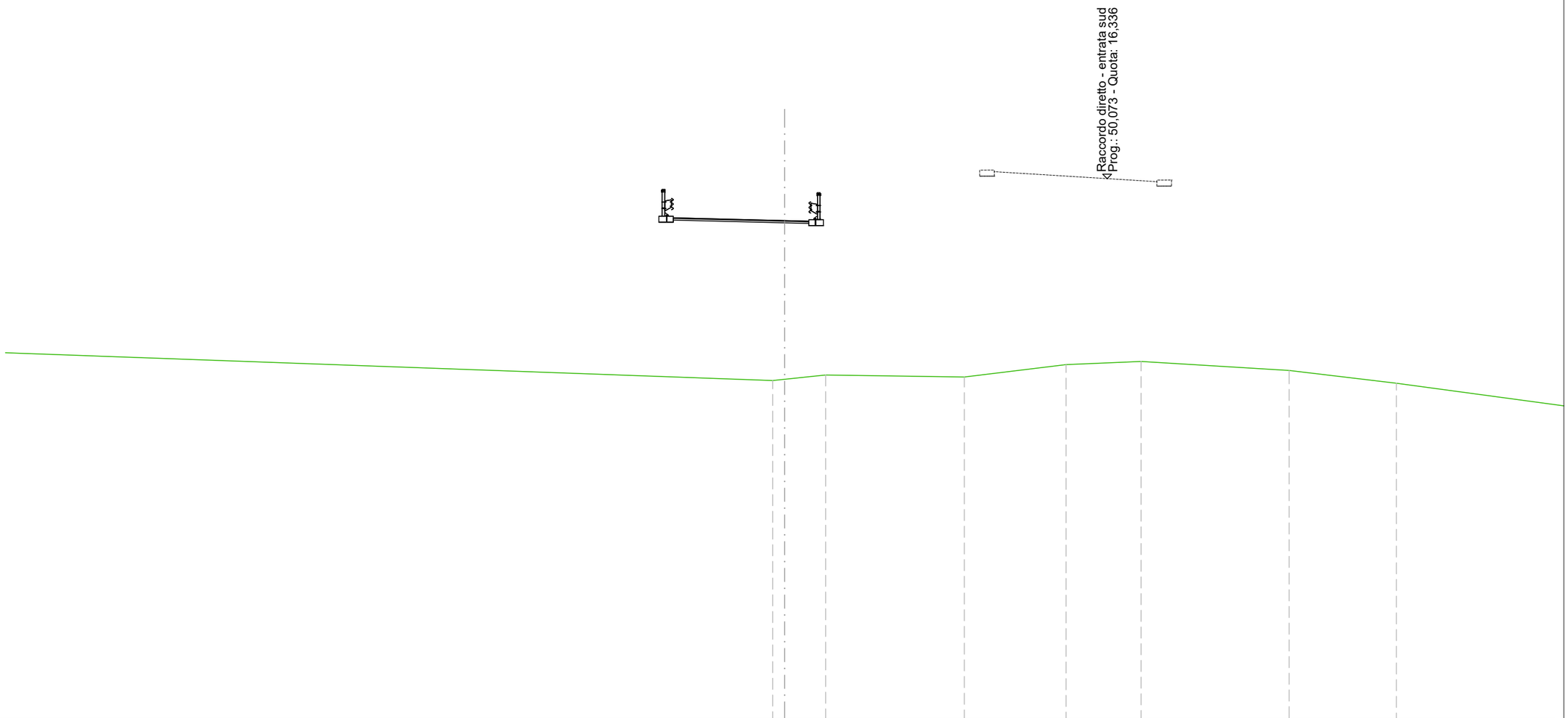

SCALA 1:200

QT.RIF. -7,977

| | | |

SEZIONE N.: 11
QT. PROGETTO: 13,996
DIST.PROG.: 85,099
DIST.PREC.: 10,099
DIST.SUCC.: 14,901

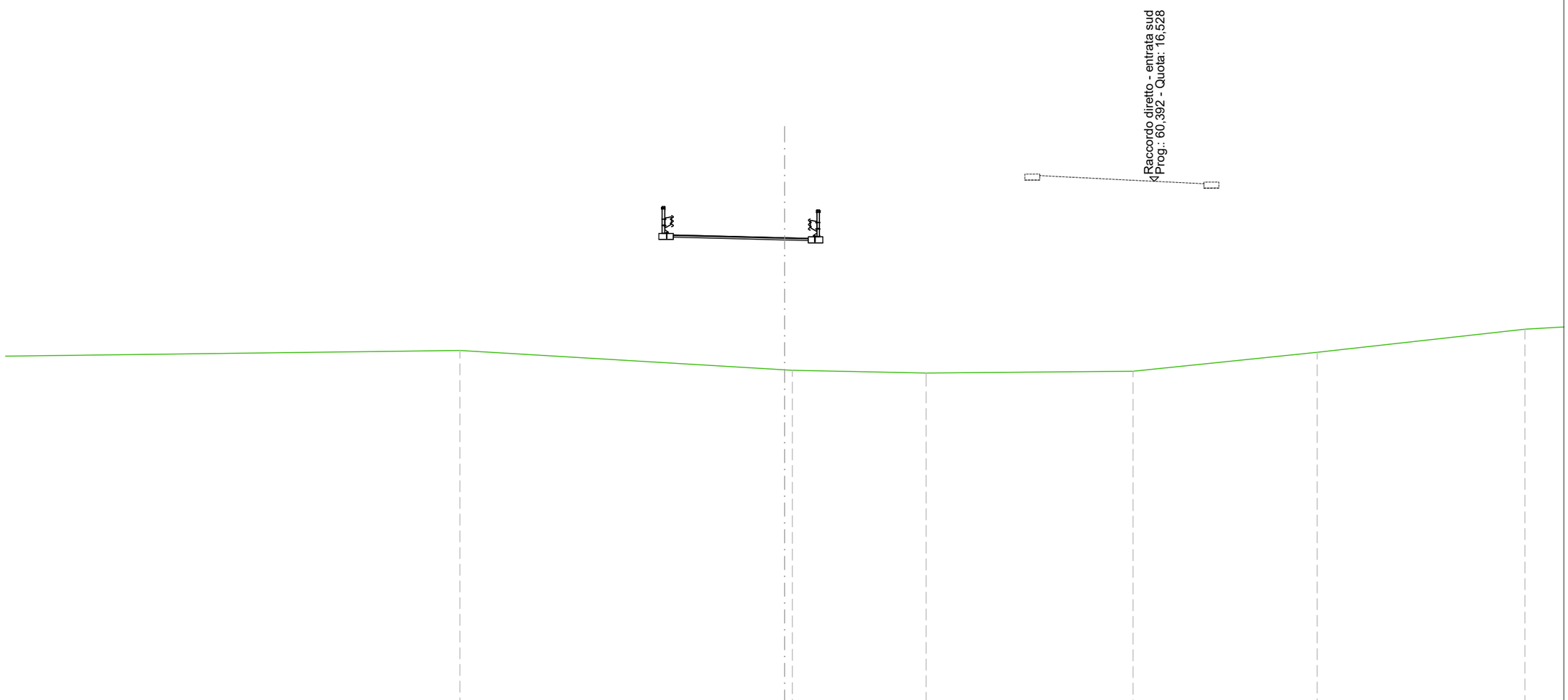

SCALA 1:200

QT.RIF. -7,012

| | | |

SEZIONE N.: 12
QT. PROGETTO: 13,201
DIST.PROG.: 100,000
DIST.PREC.: 14,901
DIST.SUCC.: 10,308

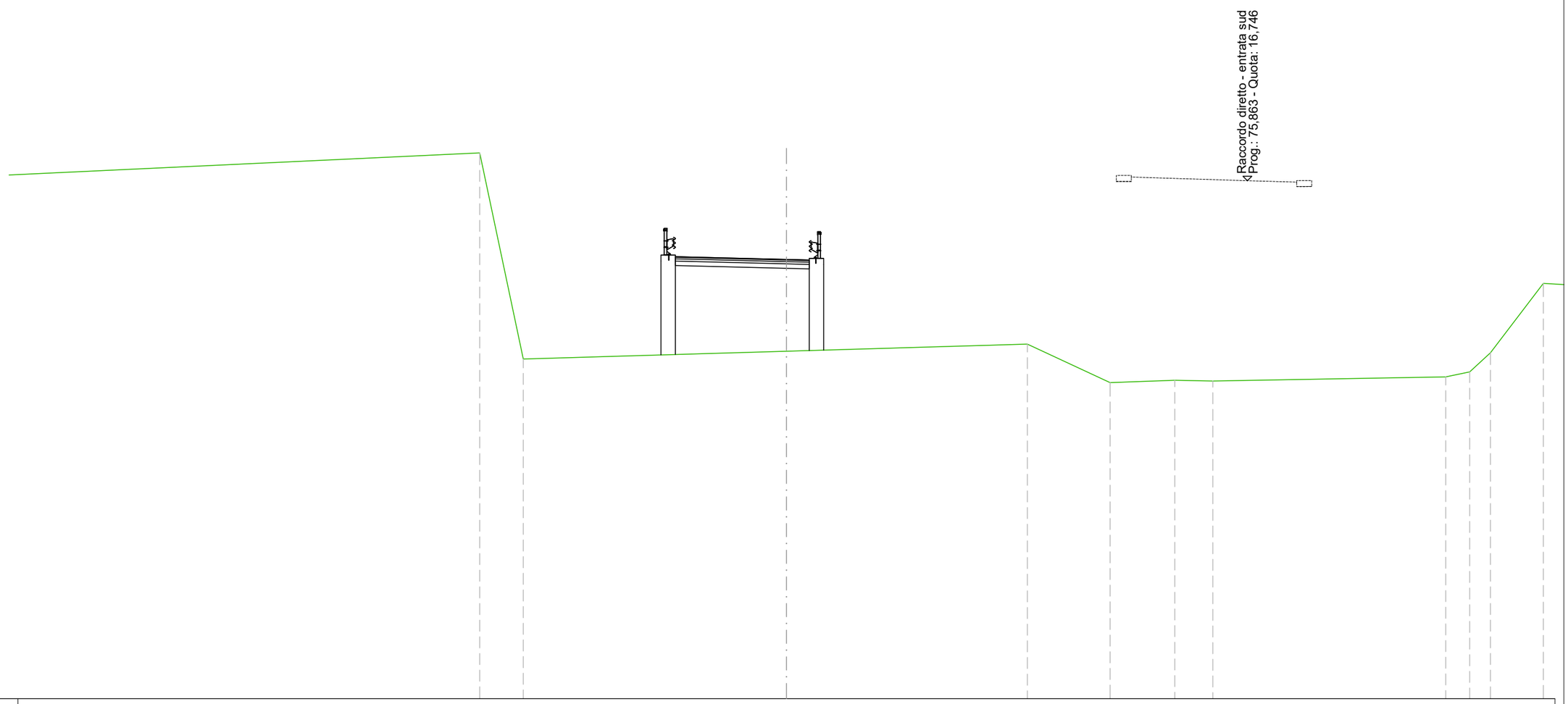

SCALA 1:200

QT.RIF. -6,574

| | | |

SEZIONE N.: 13
QT. PROGETTO: 12,565
DIST.PROG.: 110,308
DIST.PREC.: 10,308
DIST.SUCC.: 14,692

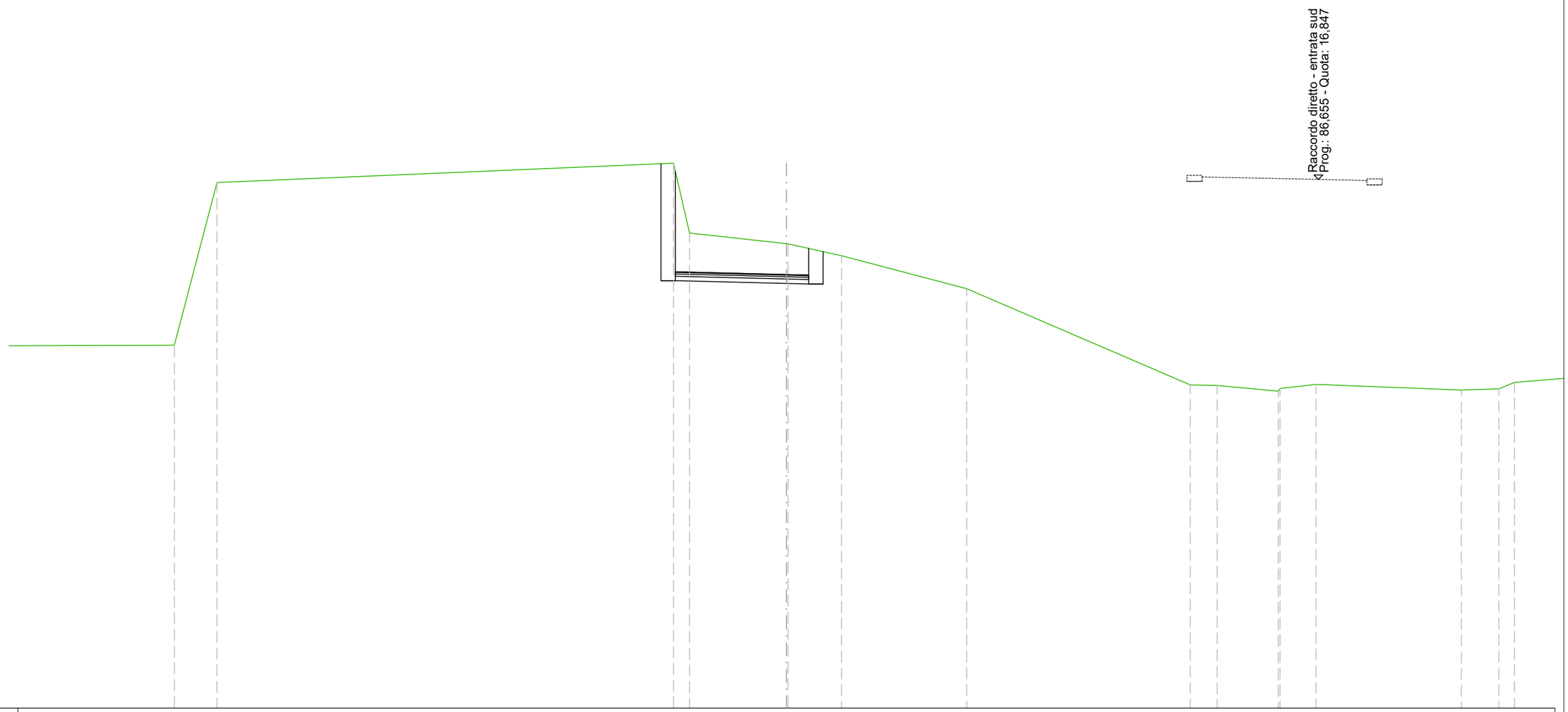

SCALA 1:200

QT.RIF. -6,954

| | | |

SEZIONE N.: 14
QT. PROGETTO: 11,567
DIST.PROG.: 125,000
DIST.PREC.: 14,692
DIST.SUCC.: 18,298

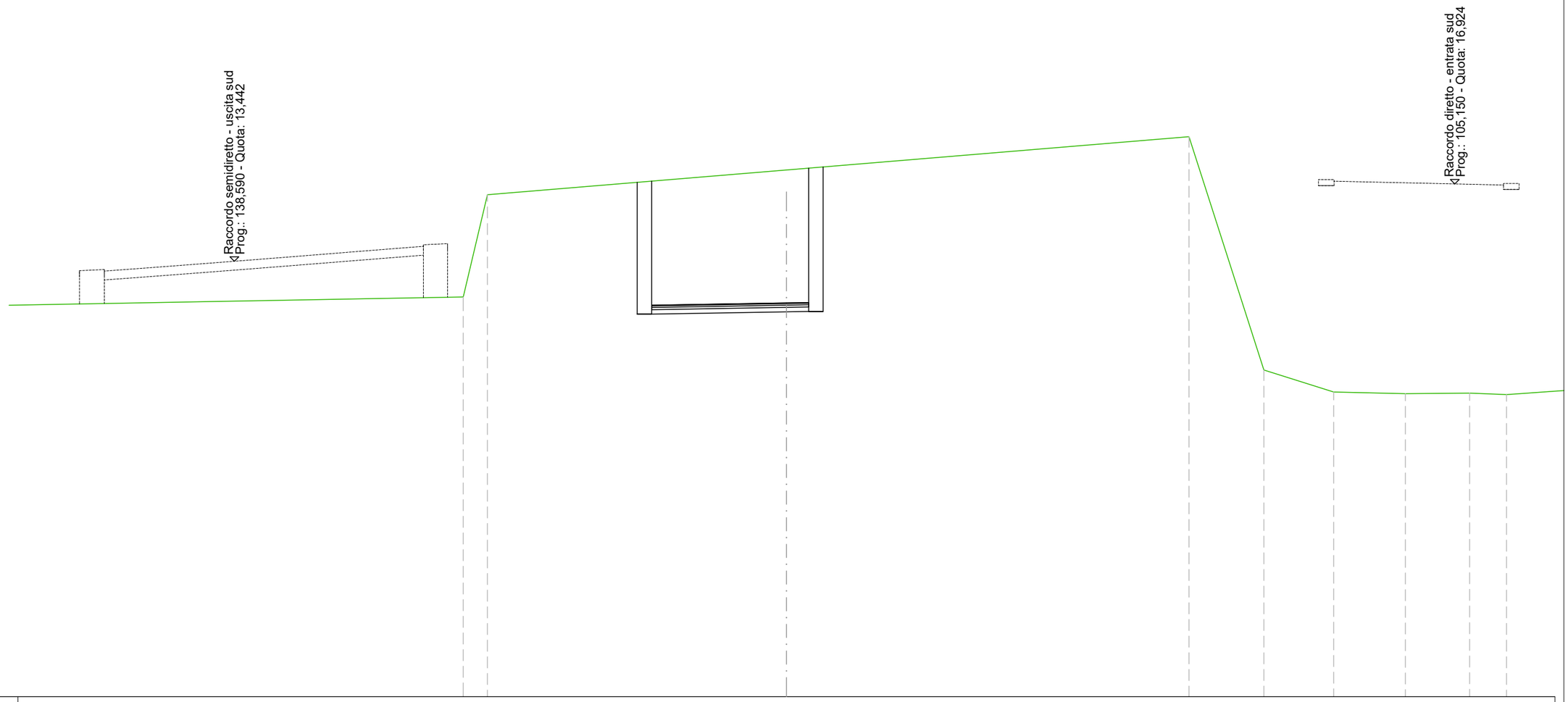

SCALA 1:200

QT.RIF. -6,156

| | | |

SEZIONE N.: 15
QT. PROGETTO: 10,759
DIST.PROG.: 143,298
DIST.PREC.: 18,298
DIST.SUCC.: 6,702

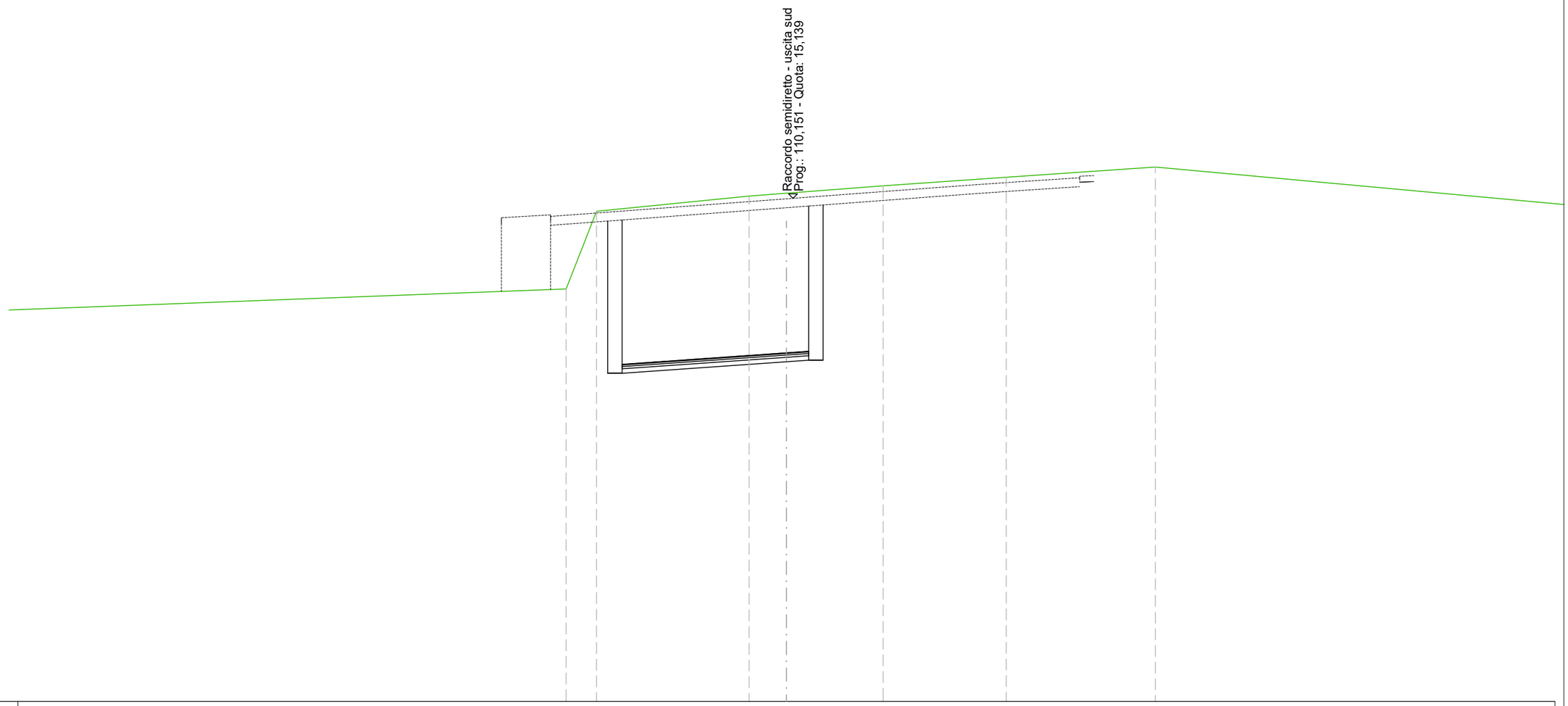

SCALA 1:200

QT.RIF. -5,849

PROGRESSIVE TERRENO					-9,92		-8,55				-1,68		0,00		4,35		9,89		16,61
QUOTE TERRENO					12,70		16,20				16,88		17,01		17,34		17,73		18,19
DISTANZE PARZIALI TERRENO					1,37		6,87				1,68		4,35		5,54		6,71		
PROGRESSIVE PROGETTO							-8,05	-7,40		-4,00			0,00	1,00	1,65				
QUOTE PROGETTO							8,91	9,31	8,91	9,55			9,83	9,50	9,50				
DISTANZE PARZIALI PROGETTO							0,65	3,40		4,00			1,00	0,65					

SEZIONE N.: 16
QT. PROGETTO: 10,631
DIST.PROG.: 150,000
DIST.PREC.: 6,702
DIST.SUCC.: 25,101

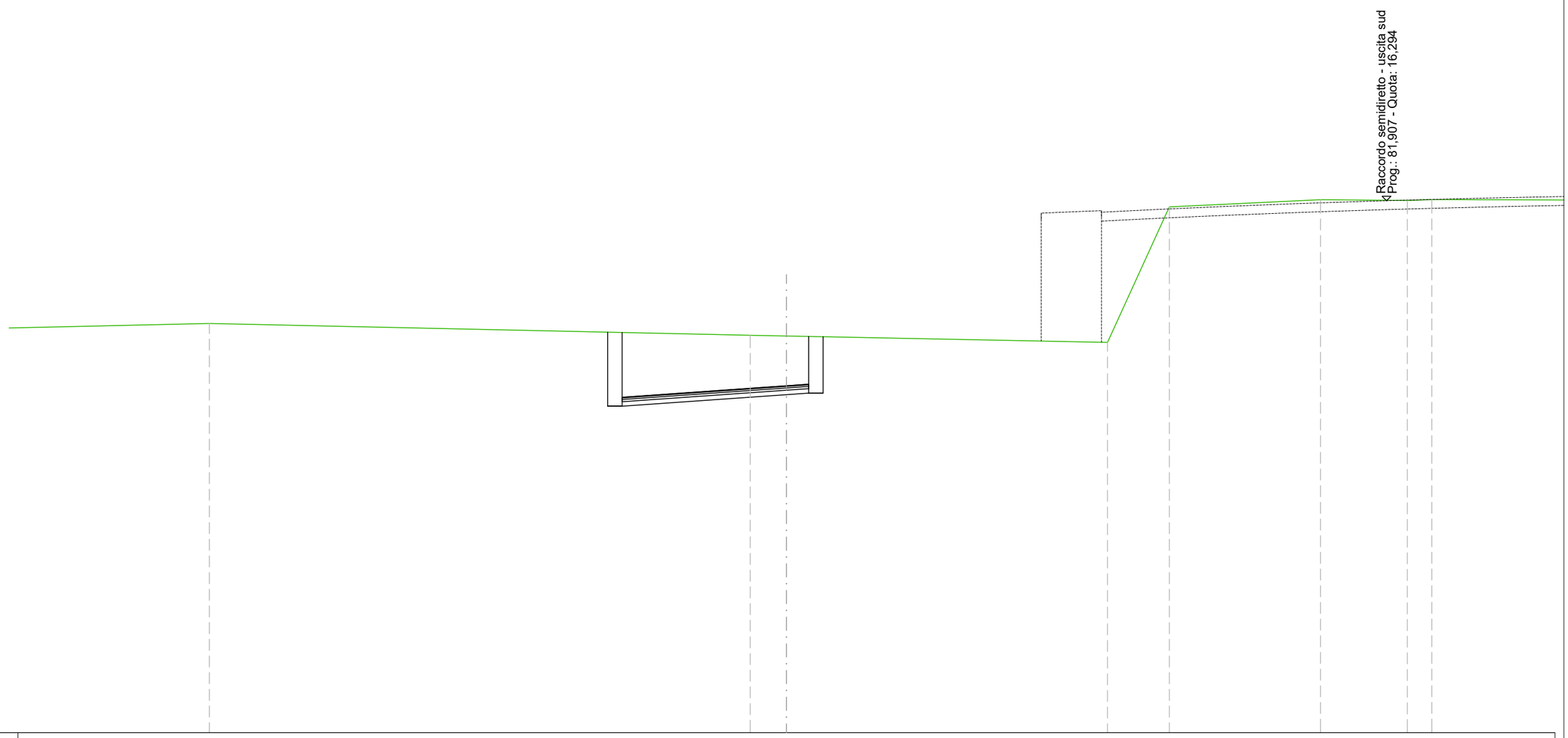

SCALA 1:200

QT.RIF. -4,973

| | | |

SEZIONE N.: 17
QT. PROGETTO: 10,949
DIST.PROG.: 175,101
DIST.PREC.: 25,101
DIST.SUCC.: 24,899

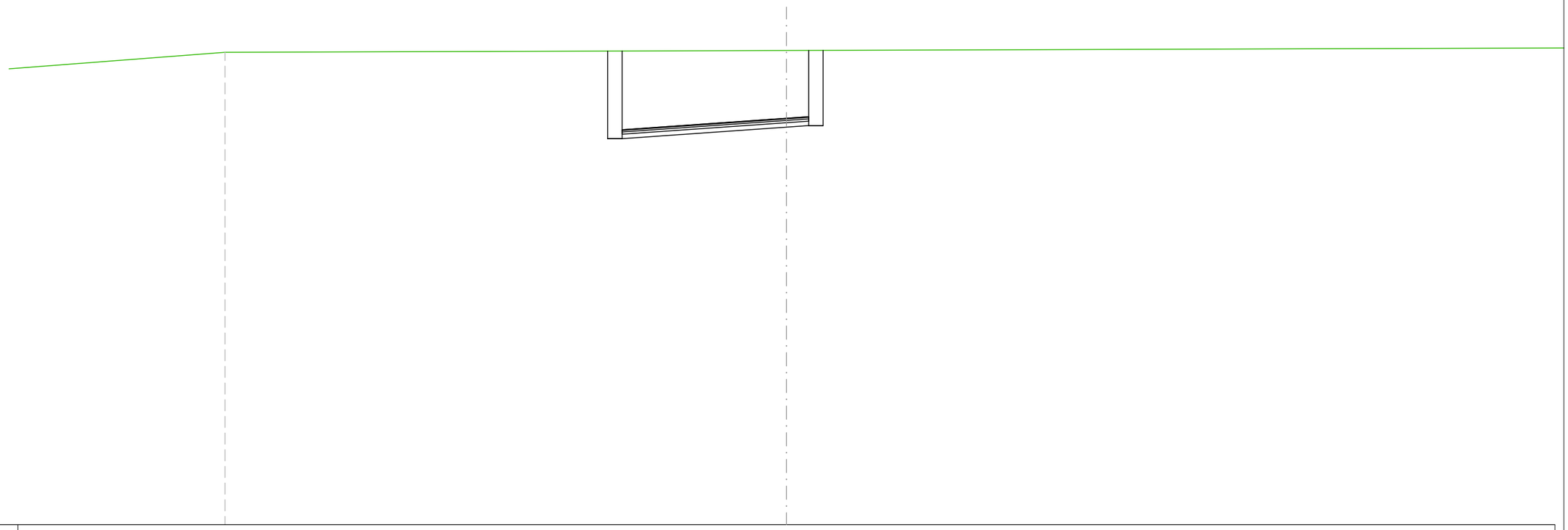

SCALA 1:200

QT.RIF. -7,330

PROGRESSIVE TERRENO	-25,28 ; 0,00
QUOTE TERRENO	13,91 ; 14,00
DISTANZE PARZIALI TERRENO	25,28
PROGRESSIVE PROGETTO	-8,05 ; -7,40 ; -4,00 ; 0,00 ; 1,00 ; 1,65
QUOTE PROGETTO	10,03 ; 10,03 ; 10,43 ; 10,67 ; 10,95 ; 10,62 ; 10,62
DISTANZE PARZIALI PROGETTO	0,65 ; 3,40 ; 4,00 ; 1,00 ; 0,65

SEZIONE N.: 18
QT. PROGETTO: 12,427
DIST.PROG.: 200,000
DIST.PREC.: 24,899
DIST.SUCC.: 6,904

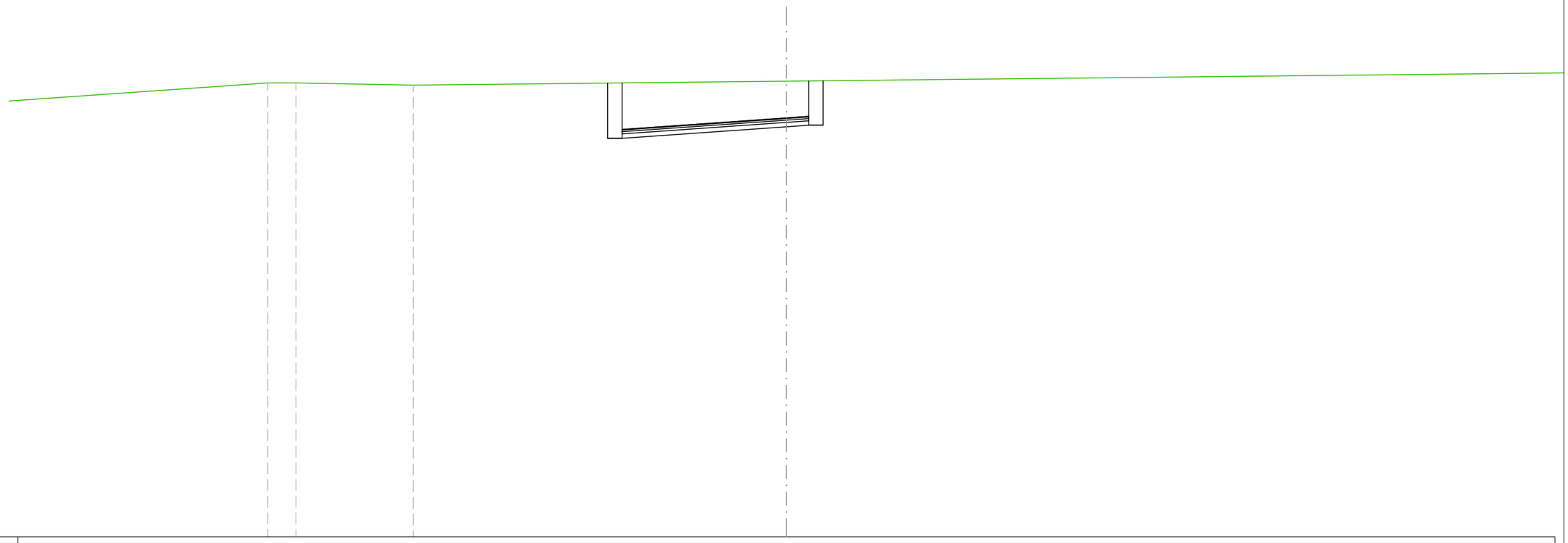

SCALA 1:200

QT.RIF. -6,420

PROGRESSIVE TERRENO	-23,35 -22,08 -16,80 0,00
QUOTE TERRENO	14,00 14,00 13,90 14,08
DISTANZE PARZIALI TERRENO	1,27 5,28 16,80
PROGRESSIVE PROGETTO	-8,05 -7,40 -4,00 0,00 1,00 1,65
QUOTE PROGETTO	11,51 11,51 11,91 12,15 12,43 12,10 12,10
DISTANZE PARZIALI PROGETTO	0,65 3,40 4,00 1,00 0,65

SEZIONE N.: 19
QT. PROGETTO: 12,907
DIST.PROG.: 206,904
DIST.PREC.: 6,904
DIST.SUCC.: 18,096

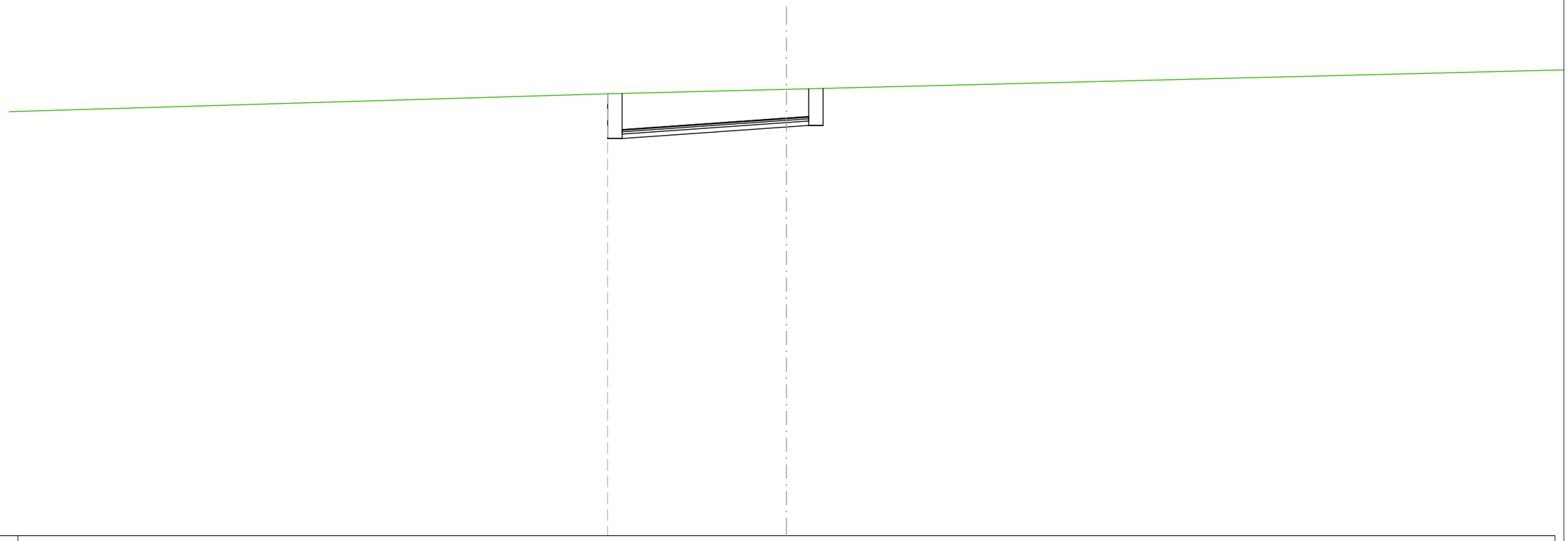

SCALA 1:200

QT.RIF. -5,869

PROGRESSIVE TERRENO	-8,05 ; 0,00
QUOTE TERRENO	14,00 ; 14,20
DISTANZE PARZIALI TERRENO	8,05
PROGRESSIVE PROGETTO	-8,05 ; -7,40 ; -4,00 ; 0,00 ; 1,00 ; 1,65
QUOTE PROGETTO	11,99 ; 11,99 ; 12,39 ; 12,63 ; 12,91 ; 12,58 ; 12,58
DISTANZE PARZIALI PROGETTO	0,65 ; 3,40 ; 4,00 ; 1,00 ; 0,65

SEZIONE N.: 20
QT. PROGETTO: 14,164
DIST.PROG.: 225,000
DIST.PREC.: 18,096
DIST.SUCC.: 14,894

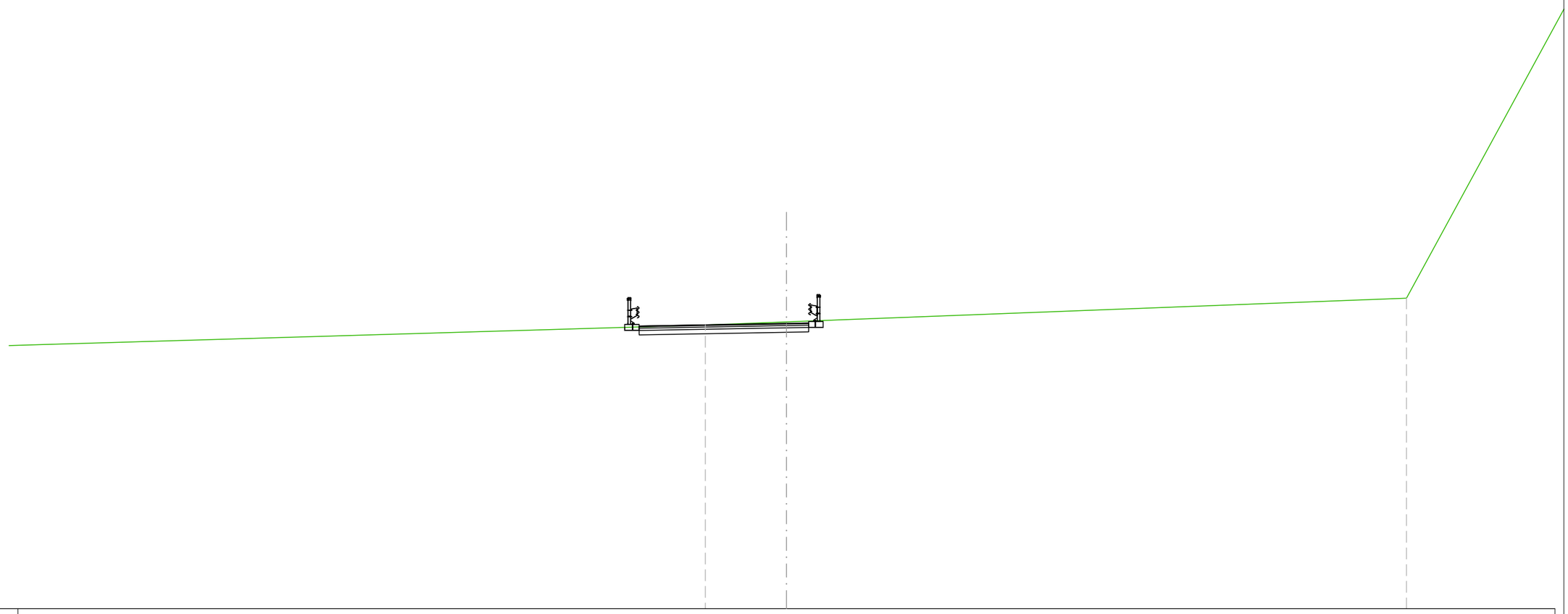

SCALA 1:200

QT.RIF. 1,331

PROGRESSIVE TERRENO	-3,65 ; 0,00 ; 27,91
QUOTE TERRENO	14,09 ; 14,23 ; 15,30
DISTANZE PARZIALI TERRENO	3,65 ; 27,91
PROGRESSIVE PROGETTO	-7,28 ; -6,63 ; -4,00 ; 0,00 ; 1,00 ; 1,65
QUOTE PROGETTO	14,12 ; 14,05 ; 14,12 ; 14,09 ; 14,16 ; 14,25 ; 14,25
DISTANZE PARZIALI PROGETTO	0,65 ; 2,63 ; 4,00 ; 1,00 ; 0,65

SEZIONE N.: 21
QT. PROGETTO: 15,198
DIST.PROG.: 239,894
DIST.PREC.: 14,894
DIST.SUCC.: 8,826

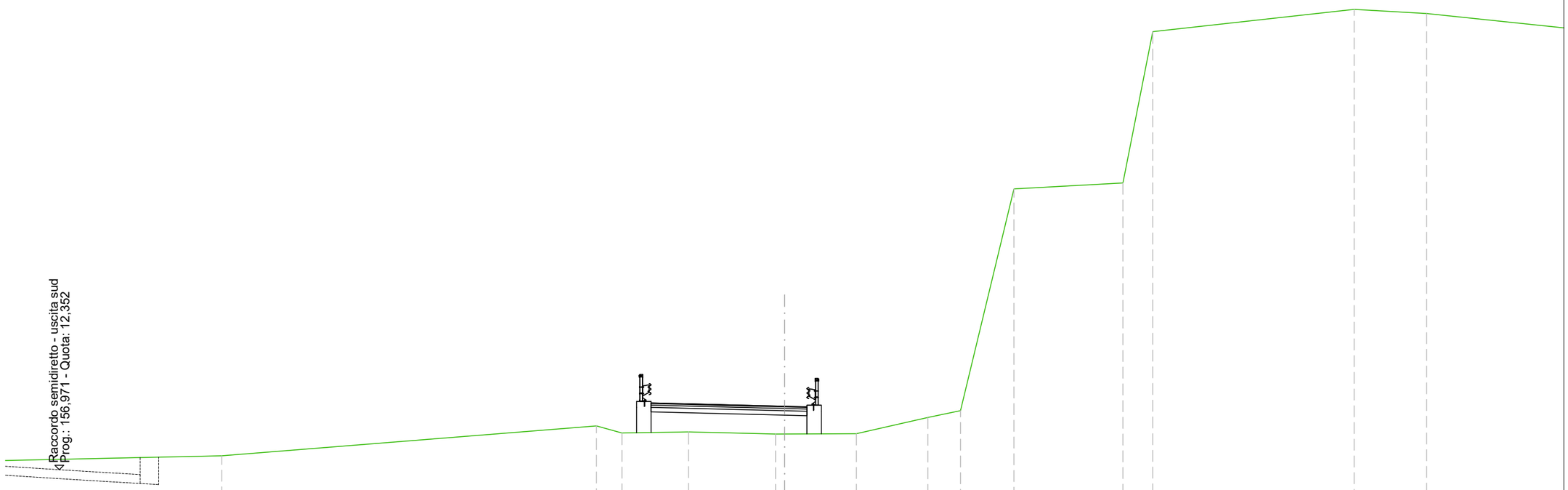

SCALA 1:200

QT.RIF. 2,943

| | | |

SEZIONE N.: 22
QT. PROGETTO: 15,811
DIST.PROG.: 248,720
DIST.PREC.: 8,826
DIST.SUCC.: 24,200

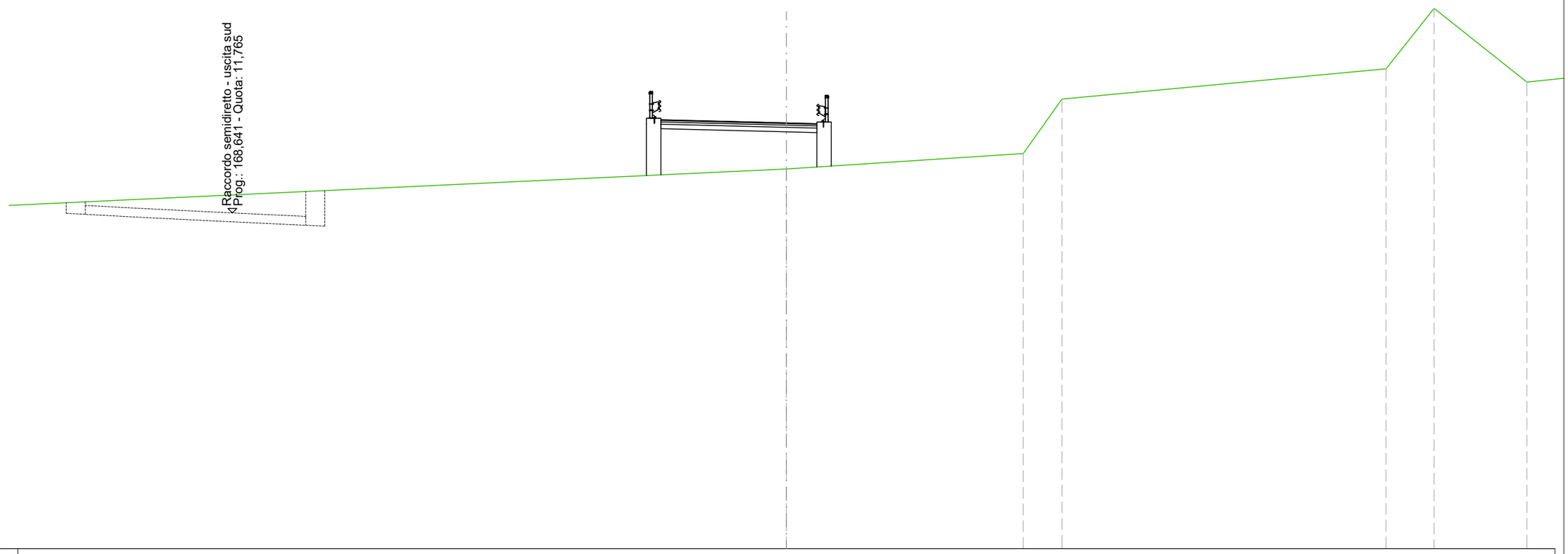

SCALA 1:200

QT.RIF. -3,334

PROGRESSIVE TERRENO																						
QUOTE TERRENO																						
DISTANZE PARZIALI TERRENO																						
PROGRESSIVE PROGETTO																						
QUOTE PROGETTO																						
DISTANZE PARZIALI PROGETTO																						

PROGRESSIVE TERRENO																						
QUOTE TERRENO																						
DISTANZE PARZIALI TERRENO																						
PROGRESSIVE PROGETTO	-6,30	-5,65	-4,00																			
QUOTE PROGETTO	16,02	15,95	16,02	15,91																		
DISTANZE PARZIALI PROGETTO	0,65	1,65		4,00																		

PROGRESSIVE TERRENO	0,00																					
QUOTE TERRENO	13,74																					
DISTANZE PARZIALI TERRENO		10,66																				
PROGRESSIVE PROGETTO	0,00	1,37	2,02																			
QUOTE PROGETTO	15,81	15,78	15,85																			
DISTANZE PARZIALI PROGETTO	1,37	0,65																				

PROGRESSIVE TERRENO	10,66	12,40																				
QUOTE TERRENO	14,44	16,88																				
DISTANZE PARZIALI TERRENO	1,74																					
PROGRESSIVE PROGETTO																						
QUOTE PROGETTO																						
DISTANZE PARZIALI PROGETTO																						

PROGRESSIVE TERRENO	12,40																					
QUOTE TERRENO	16,88																					
DISTANZE PARZIALI TERRENO		14,59																				
PROGRESSIVE PROGETTO																						
QUOTE PROGETTO																						
DISTANZE PARZIALI PROGETTO																						

PROGRESSIVE TERRENO	26,99																					
QUOTE TERRENO	18,24																					
DISTANZE PARZIALI TERRENO		2,16																				
PROGRESSIVE PROGETTO																						
QUOTE PROGETTO																						
DISTANZE PARZIALI PROGETTO																						

PROGRESSIVE TERRENO	29,16																					
QUOTE TERRENO	20,96																					
DISTANZE PARZIALI TERRENO		4,18																				
PROGRESSIVE PROGETTO																						
QUOTE PROGETTO																						
DISTANZE PARZIALI PROGETTO																						

PROGRESSIVE TERRENO	33,33																					
QUOTE TERRENO	17,65																					
DISTANZE PARZIALI TERRENO																						
PROGRESSIVE PROGETTO																						
QUOTE PROGETTO																						
DISTANZE PARZIALI PROGETTO																						

SEZIONE N.: 23
QT. PROGETTO: 17,319
DIST.PROG.: 272,920
DIST.PREC.: 24,200
DIST.SUCC.: 4,857

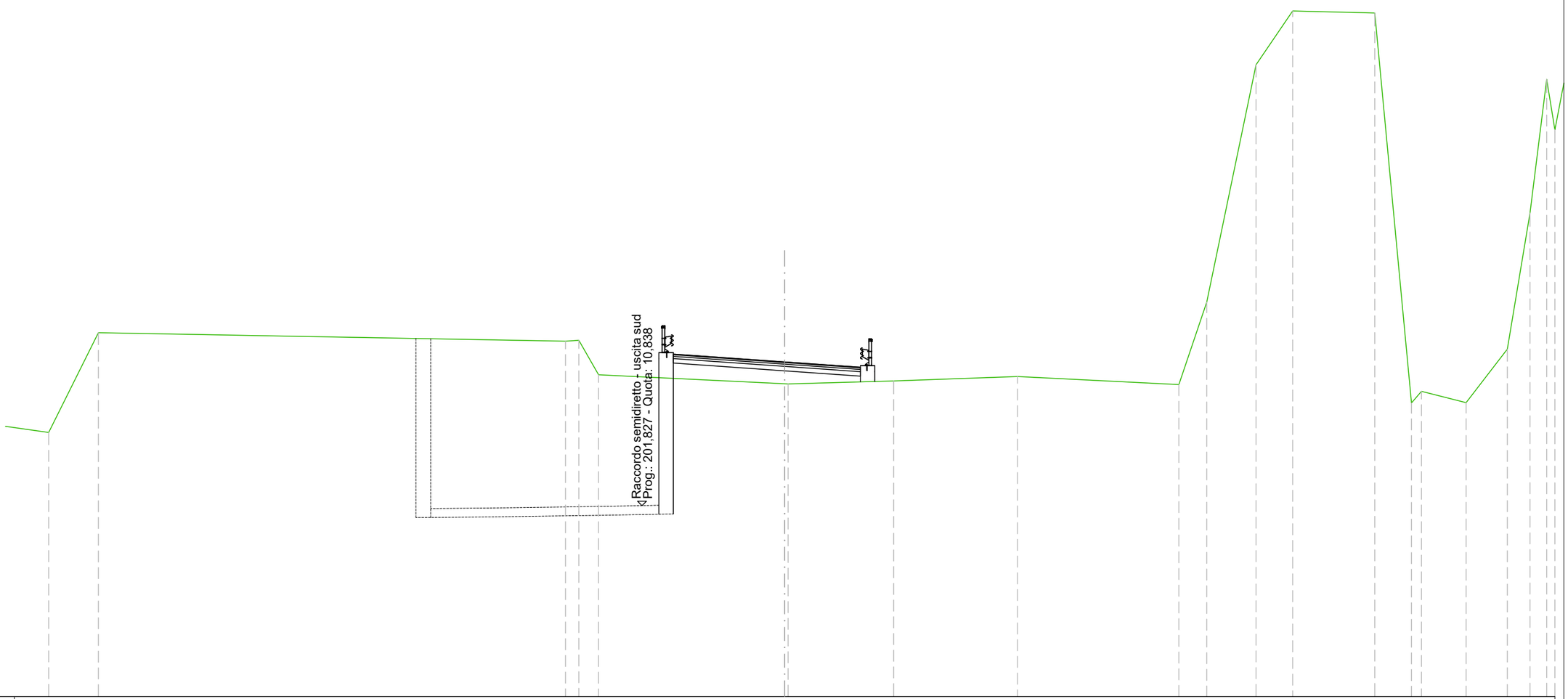

SCALA 1:200

QT.RIF. 2,302

PROGRESSIVE TERRENO	33,06	30,82	9,84	9,25	8,36	0,00	0,16	4,90	10,46	17,71	18,96	21,17	22,82	26,50	28,16	28,60	30,61	32,46	33,48															
QUOTE TERRENO	14,15	18,63	18,25	18,29	16,74	16,34	16,33	16,47	16,66	16,30	20,00	30,66	33,07	32,98	15,48	16,00	15,49	17,89	24,00															
DISTANZE PARZIALI TERRENO		2,23	20,98		0,60	0,89	8,36		4,74	5,56	7,25	1,25	2,22	1,65	3,69	1,65	2,01	1,85	1,02															
PROGRESSIVE PROGETTO																				5,65	5,00	4,00	0,00		3,40	4,05								
QUOTE PROGETTO																				17,74	17,67	17,60	17,32		17,08	17,15								
DISTANZE PARZIALI PROGETTO																					0,65	1,00	4,00		3,40	0,65								

SEZIONE N.: 24
QT. PROGETTO: 17,575
DIST.PROG.: 277,777
DIST.PREC.: 4,857
DIST.SUCC.: 3,162

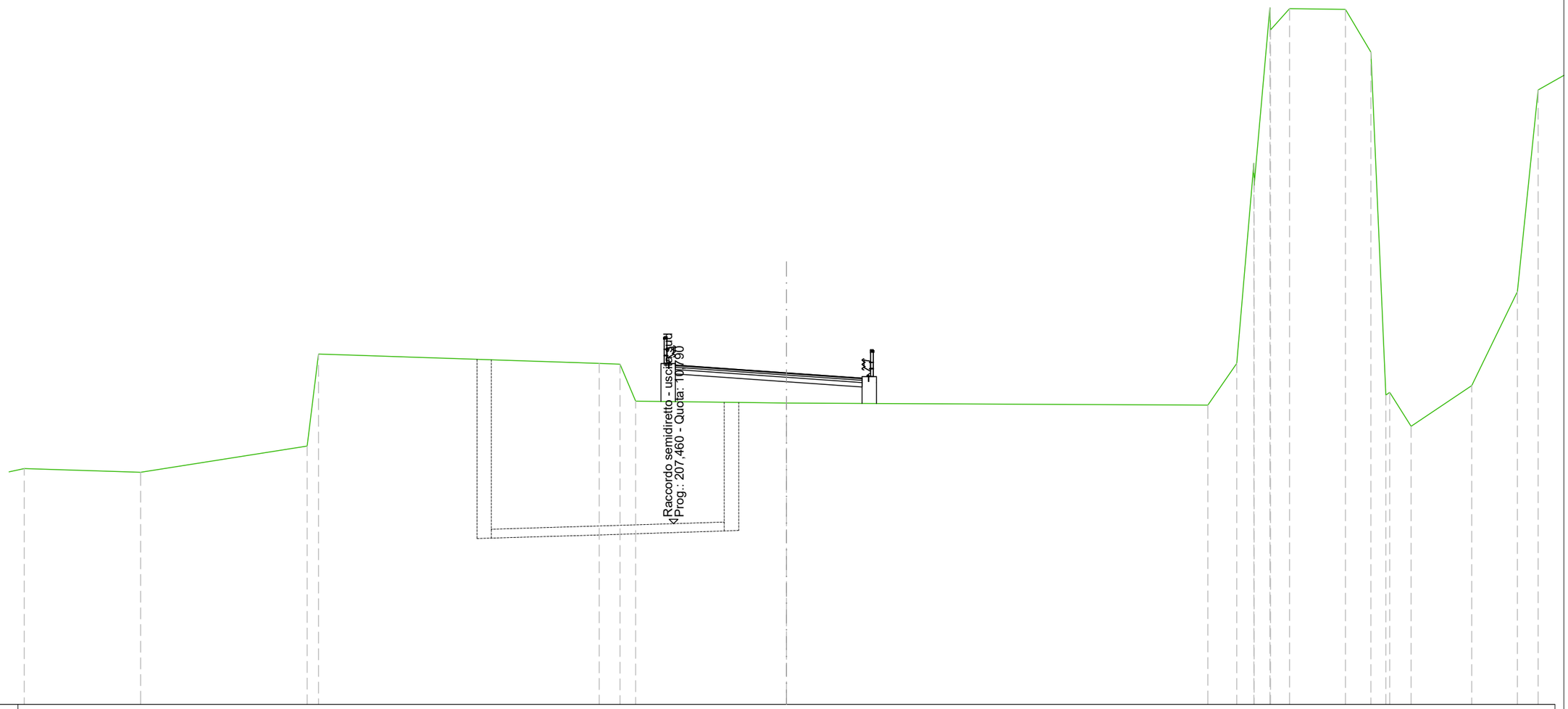

SCALA 1:200

QT.RIF. 2,661

| | | |

SEZIONE N.: 25
QT. PROGETTO: 17,733
DIST.PROG.: 280,939
DIST.PREC.: 3,162
DIST.SUCC.: 8,019

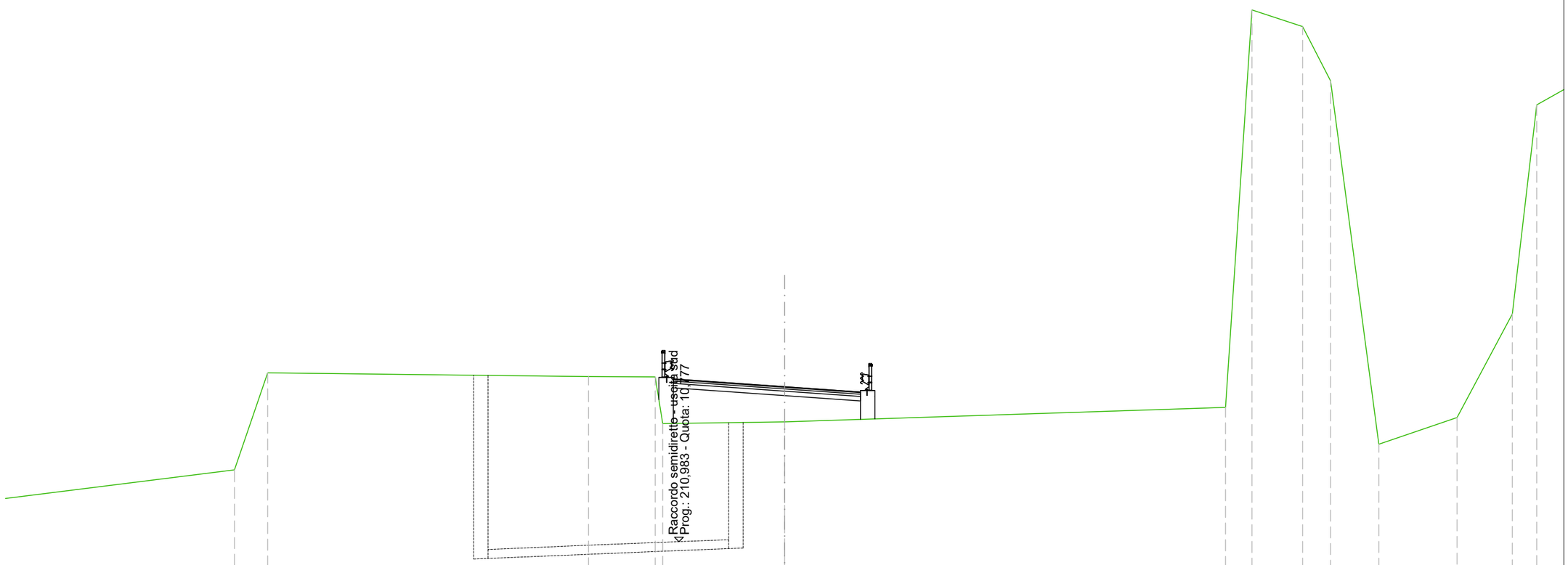

SCALA 1:200

QT.RIF. 2,924

PROGRESSIVE TERRENO	24,71	23,22	8,81	5,81	5,48	0,00	19,80	20,99	23,26	24,52	26,69	30,20	32,68
QUOTE TERRENO	14,00	18,36	18,19	18,17	16,08	16,15	16,80	34,65	33,90	31,46	15,15	16,35	21,00
DISTANZE PARZIALI TERRENO	1,49	14,41	2,99	5,48	19,80	1,19	2,27	1,26	2,17	3,51	2,48
PROGRESSIVE PROGETTO	5,65	5,00	4,00	0,00	3,40	4,05
QUOTE PROGETTO	18,15	18,08	18,01	17,73	17,49	17,56
DISTANZE PARZIALI PROGETTO	0,65	1,00	4,00	3,40	0,65

SEZIONE N.: 26
QT. PROGETTO: 18,104
DIST.PROG.: 288,957
DIST.PREC.: 8,019
DIST.SUCC.: 11,043

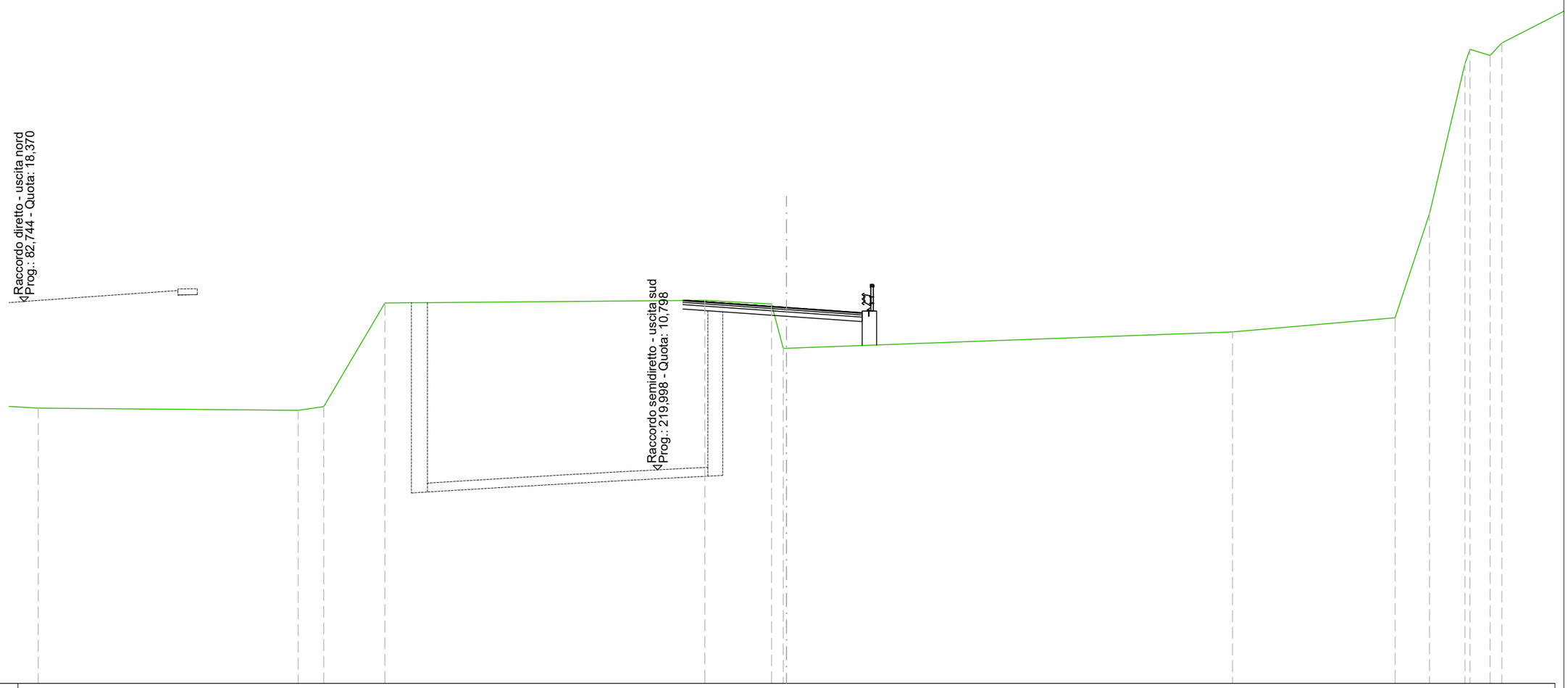

SCALA 1:200

QT.RIF. 1,192

| | | |

SEZIONE N.: 27
QT. PROGETTO: 18,545
DIST.PROG.: 300,000
DIST.PREC.: 11,043
DIST.SUCC.: 13,157

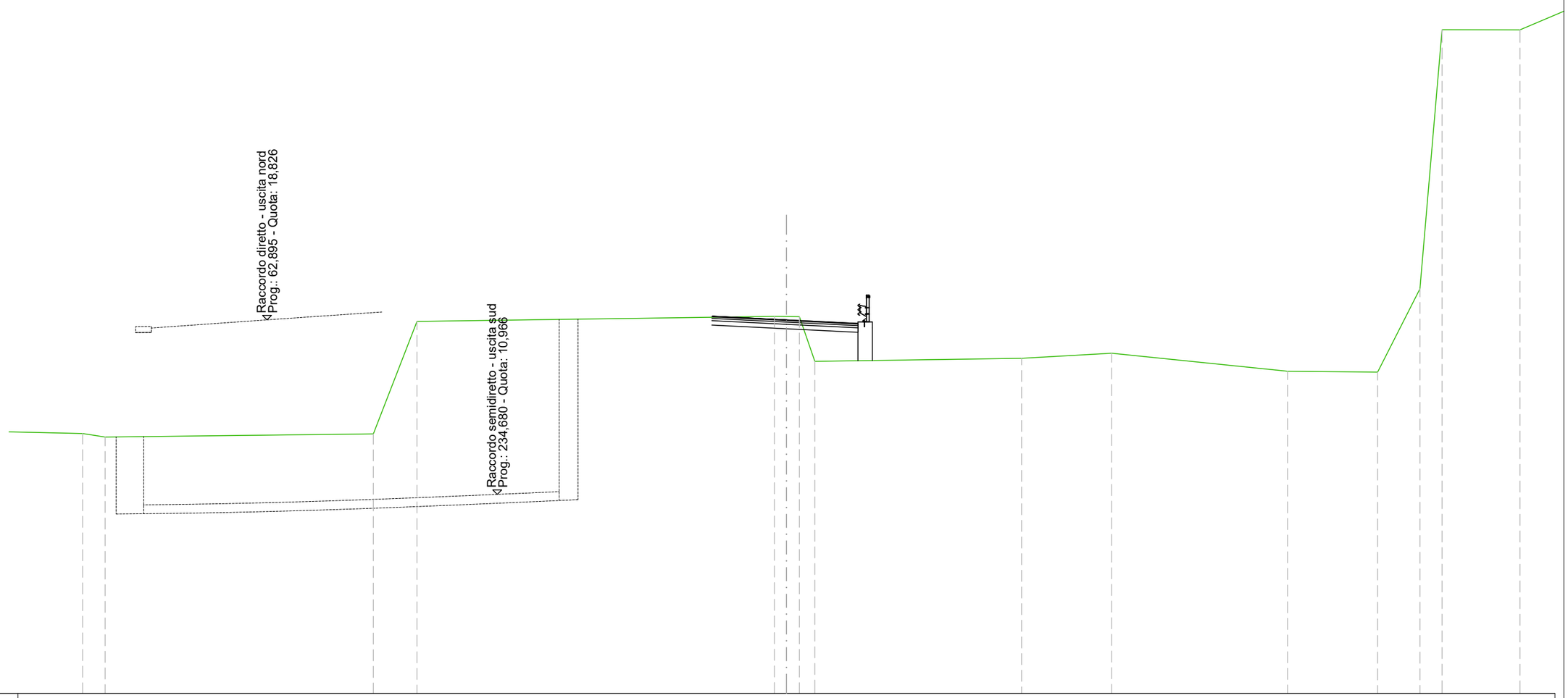

SCALA 1:200

QT.RIF. 2,003

PROGRESSIVE TERRENO		31,69	30,67			18,60	16,63				0,55	0,00	0,58	1,28			10,59		14,64		22,56		26,61	28,52	29,52		33,02
QUOTE TERRENO		13,71	13,55			13,69	18,76				18,98	18,98	18,97	16,96			17,09		17,32		16,51		16,47	20,22	31,89		31,89
DISTANZE PARZIALI TERRENO			1,01	12,07		1,96		16,09			0,55	0,58	0,69		9,31			4,05		7,92		4,06	1,91	1,00		3,51	
PROGRESSIVE PROGETTO										3,36		0,00				3,22	3,87										
QUOTE PROGETTO										18,99		18,82				18,67	18,74										
DISTANZE PARZIALI PROGETTO											3,36			3,22			0,65										

SEZIONE N.: 28
QT. PROGETTO: 18,964
DIST.PROG.: 313,157
DIST.PREC.: 13,157
DIST.SUCC.: 11,843

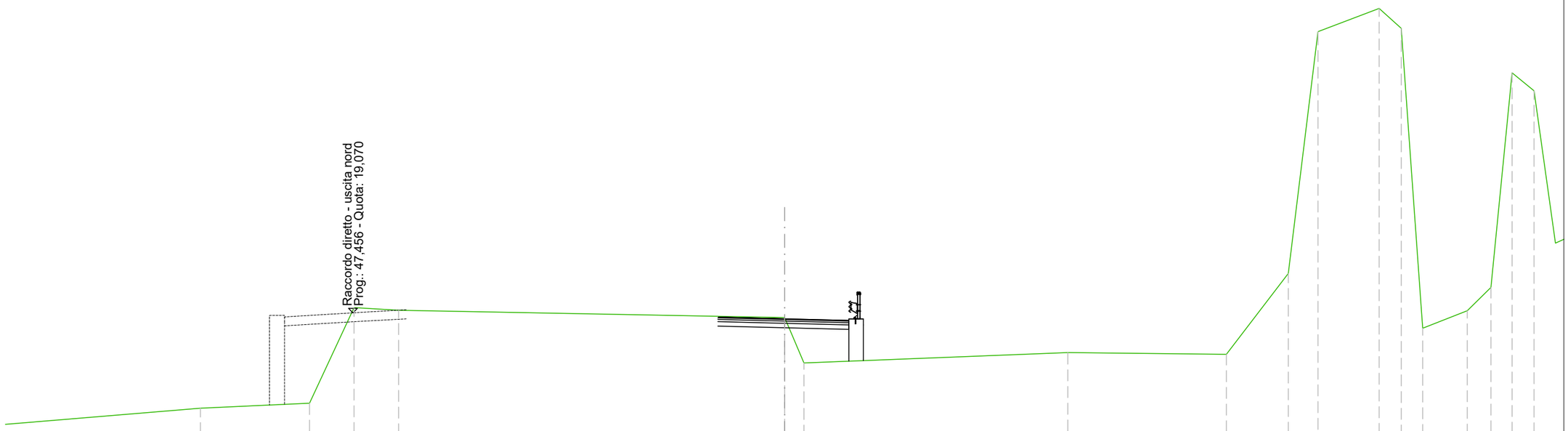

SCALA 1:200

QT.RIF. 4,161

PROGRESSIVE TERRENO	26,24	21,34	19,34	17,34	0,00	0,87	12,72	19,84	22,62	23,96	26,70	27,69	28,66	30,66	31,72	32,67							
QUOTE TERRENO	14,96	15,18	19,47	19,35	19,02	16,99	17,45	17,37	21,00	31,85	32,89	32,00	18,54	19,33	20,37	30,00							
DISTANZE PARZIALI TERRENO		4,90	2,00	2,00	17,34	0,87	11,85	7,12	2,78	1,33	2,75	0,99	0,96	2,00	1,06	0,95							
PROGRESSIVE PROGETTO						3,00	0,00		2,88	3,53													
QUOTE PROGETTO						19,04	18,96		18,89	18,96													
DISTANZE PARZIALI PROGETTO						3,00	2,88		0,65														

SEZIONE N.: 29
QT. PROGETTO: 19,242
DIST.PROG.: 325,000
DIST.PREC.: 11,843
DIST.SUCC.: 14,306

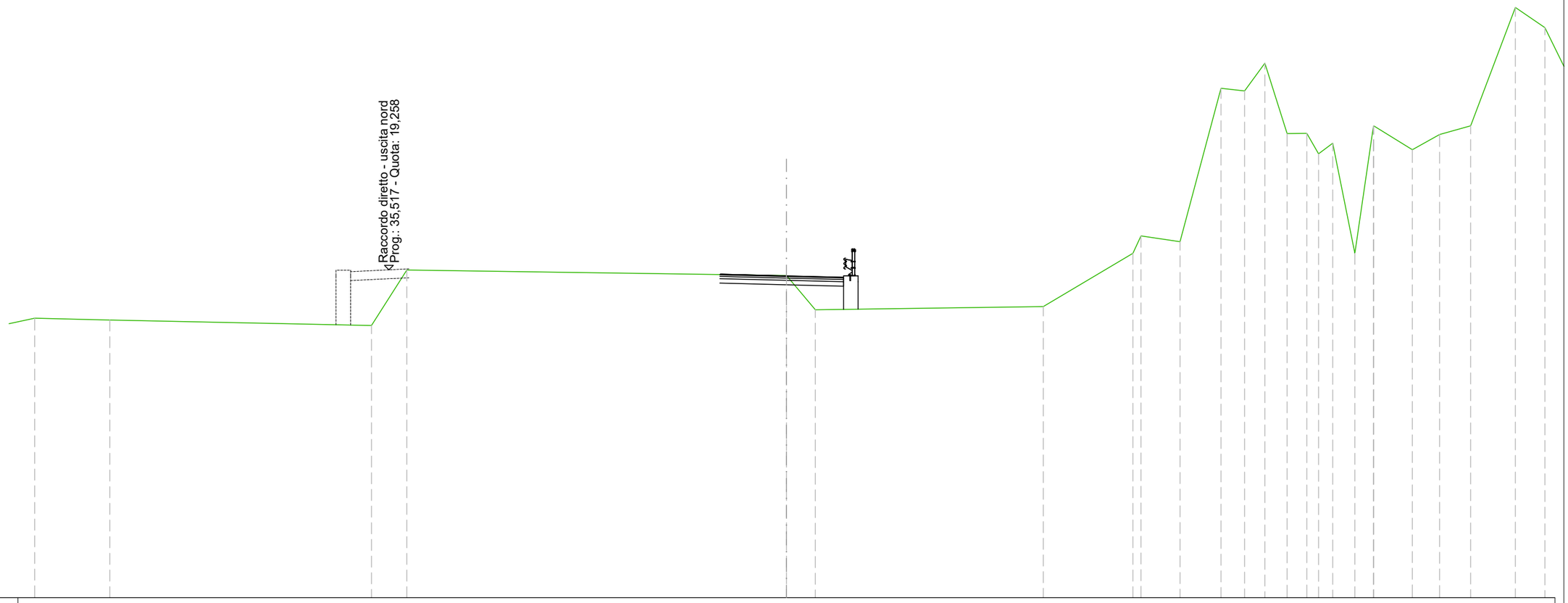

SCALA 1:200

QT.RIF. 4,507

| | | |

SEZIONE N.: 30
QT. PROGETTO: 19,478
DIST.PROG.: 339,306
DIST.PREC.: 14,306
DIST.SUCC.: 10,848

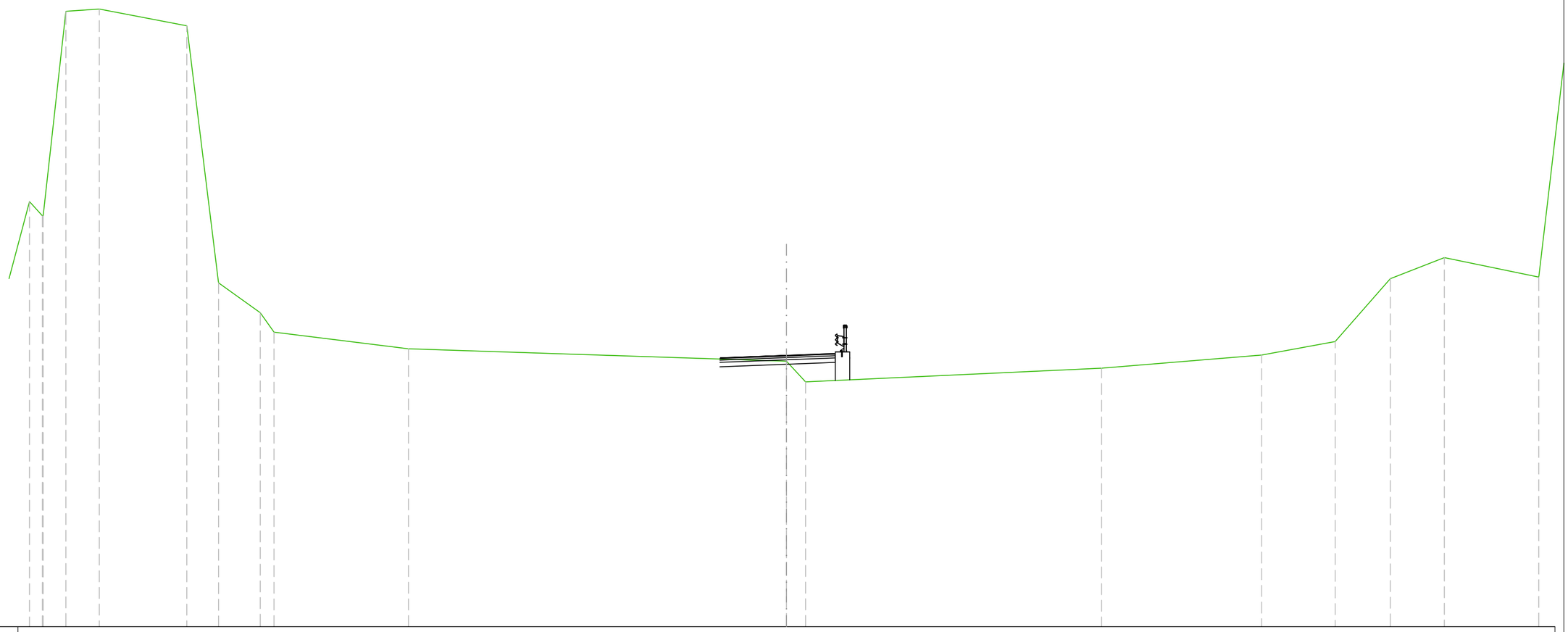

SCALA 1:200

QT.RIF. 7,271

PROGRESSIVE TERRENO	33,49	33,47	32,44	30,94	27,00	25,57	23,69	23,07	17,02	0,00	0,86	14,19	21,39	24,70	27,18	29,62								
QUOTE TERRENO	25,75	25,74	34,96	35,06	34,30	22,74	21,40	20,52	19,77	19,21	18,28	18,90	19,49	20,10	22,93	23,88								
DISTANZE PARZIALI TERRENO		1,02	1,51	3,94	1,43	1,88	0,62	6,05	17,02	0,86	13,33	7,20	3,31	2,48	2,43									
PROGRESSIVE PROGETTO										-3,00	0,00	2,20	2,85											
QUOTE PROGETTO										19,36	19,48	19,56	19,63											
DISTANZE PARZIALI PROGETTO										3,00	2,20	0,65												

SEZIONE N.: 31
QT. PROGETTO: 19,648
DIST.PROG.: 350,153
DIST.PREC.: 10,848
DIST.SUCC.: 10,848

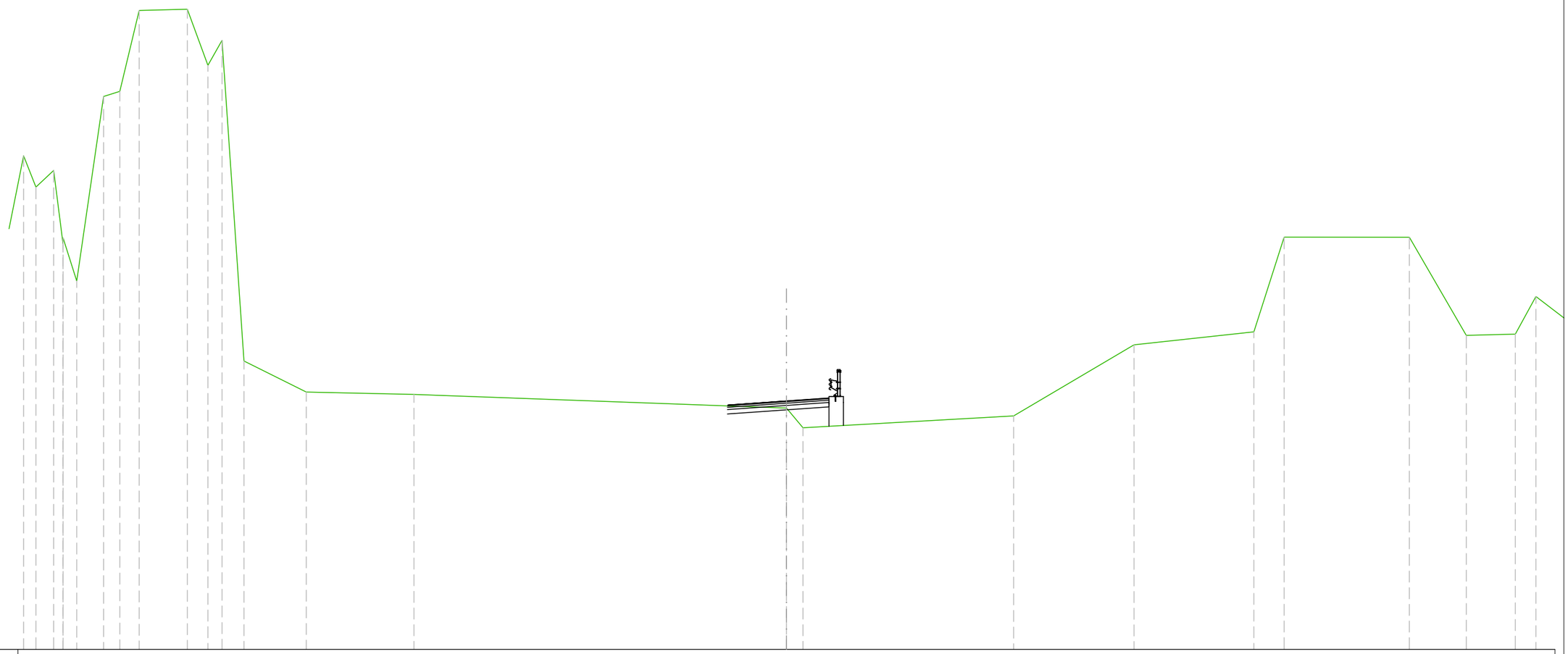

SCALA 1:200

QT.RIF. 8,412

| | | |

SEZIONE N.: 32
QT. PROGETTO: 19,819
DIST.PROG.: 361,001
DIST.PREC.: 10,848
DIST.SUCC.: 12,482

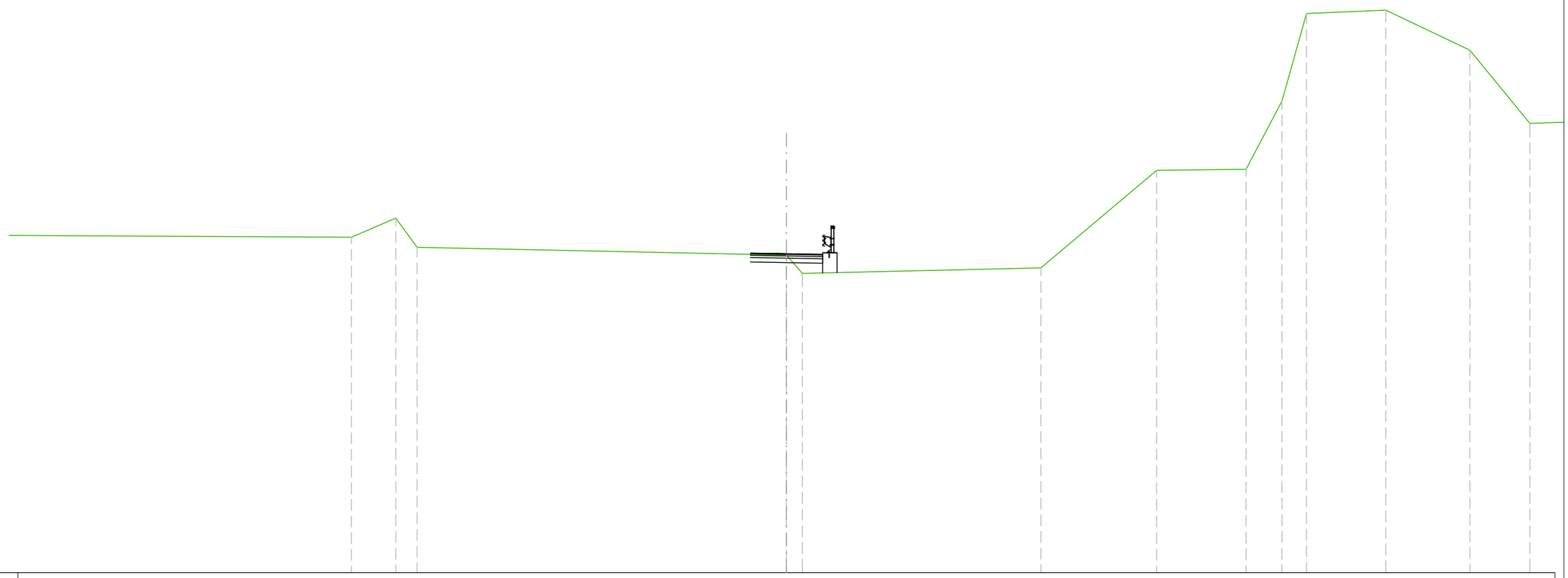

SCALA 1:200

QT.RIF. 5,038

PROGRESSIVE TERRENO		19,58	17,59	16,63					0,00	0,72		11,46		16,66		20,69	22,31	23,41		26,98		30,77	33,47
QUOTE TERRENO		20,14	21,00	19,69					19,34	18,51		18,76		23,15		23,20	26,26	30,21		30,36		28,56	25,26
DISTANZE PARZIALI TERRENO			2,00	0,96	16,63				0,72		10,74		5,21		4,03	1,61	1,11		3,57		3,78		2,70
PROGRESSIVE PROGETTO								1,63	0,00		1,63	2,28											
QUOTE PROGETTO								19,43	19,40		19,37	19,44											
DISTANZE PARZIALI PROGETTO								1,63	1,63		0,65												

SEZIONE N.: 33
QT. PROGETTO: 20,015
DIST.PROG.: 373,483
DIST.PREC.: 12,482
DIST.SUCC.: 11,477

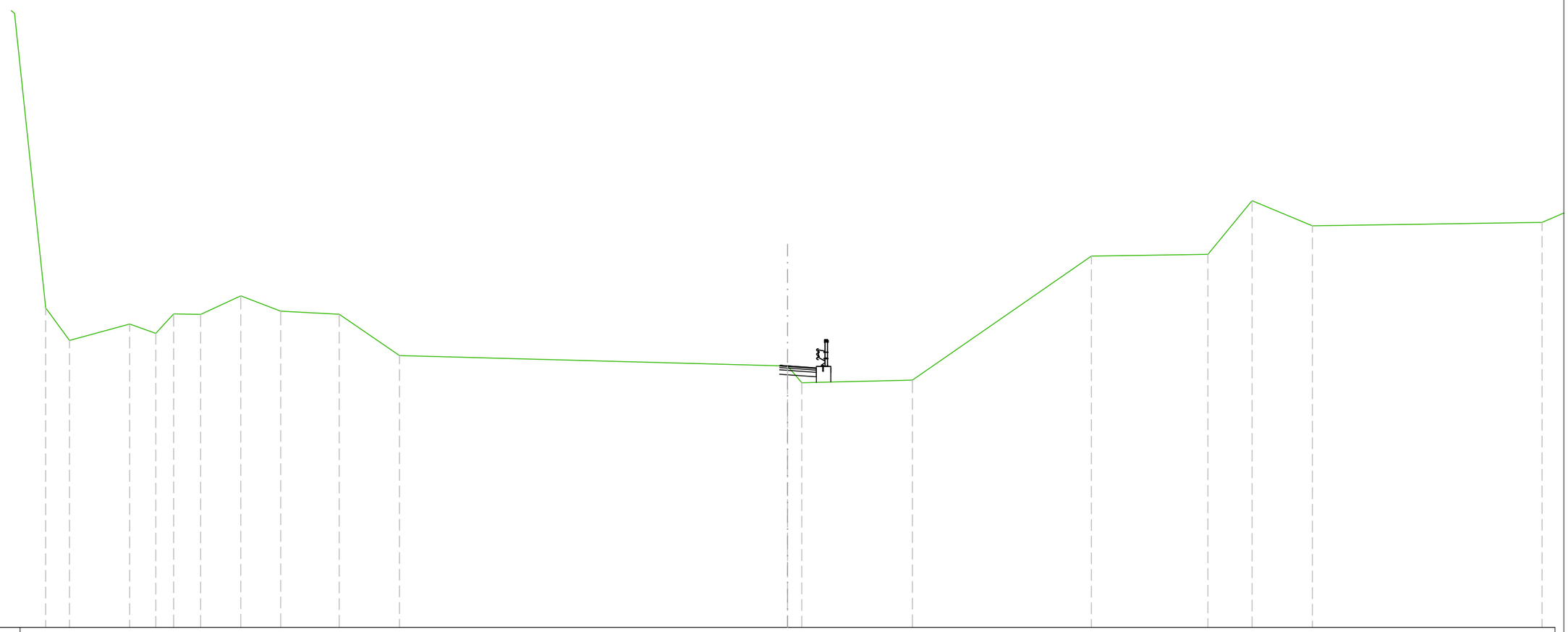

SCALA 1:200

QT.RIF. 7,756

PROGRESSIVE TERRENO	33,45	32,37	29,66	28,48	27,68	26,46	24,65	22,85	20,21	17,49	0,00	0,64	5,63	13,70	18,95	20,94	23,66						
QUOTE TERRENO	22,15	20,68	21,42	21,00	21,88	21,85	22,69	22,00	21,86	20,00	19,53	18,78	18,90	24,48	24,56	26,98	25,84						
DISTANZE PARZIALI TERRENO		1,07	2,71	1,18	0,80	1,22	1,81	1,80	2,64	2,72	17,49	0,64	4,99	8,07	5,25	1,99	2,72						
PROGRESSIVE PROGETTO											0,36	0,00	1,30	1,95									
QUOTE PROGETTO											19,56	19,53	19,44	19,51									
DISTANZE PARZIALI PROGETTO												1,30	0,65										

SEZIONE N.: 34
QT. PROGETTO: 20,196
DIST.PROG.: 384,960
DIST.PREC.: 11,477

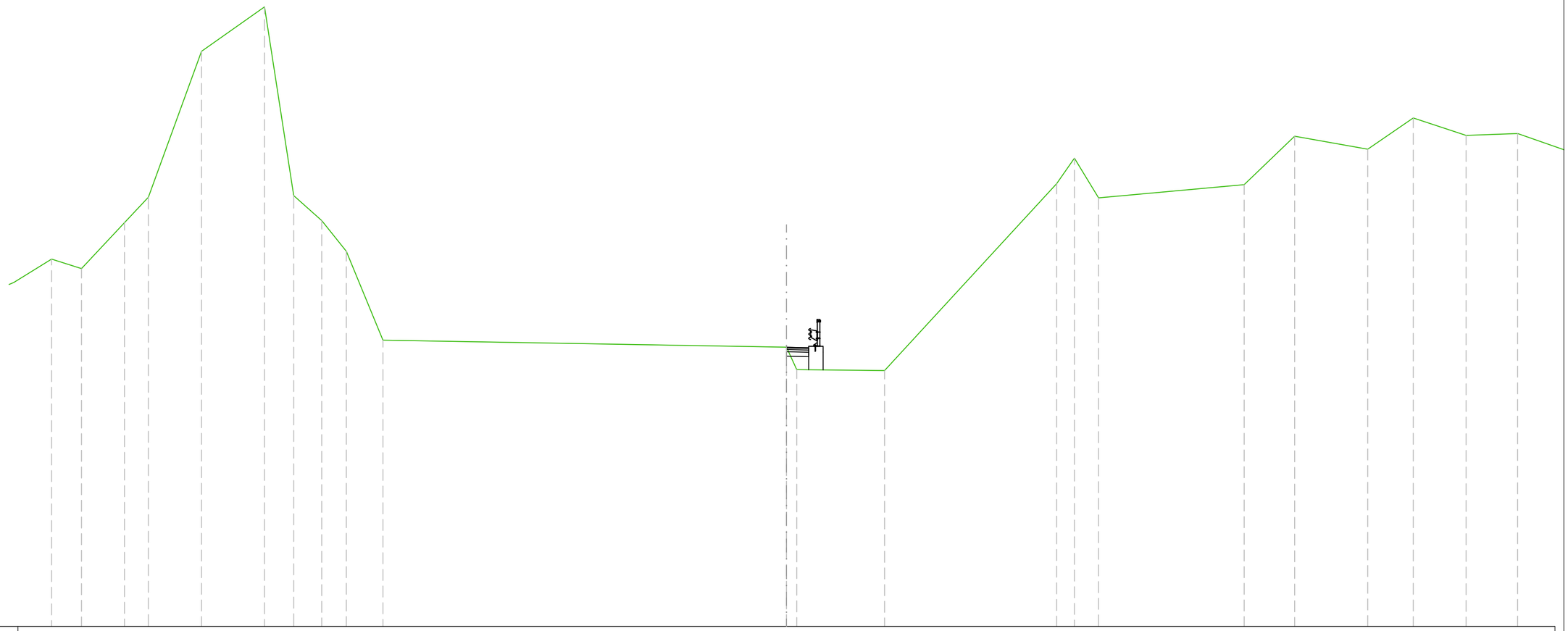

SCALA 1:200

QT.RIF. 7,116

PROGRESSIVE TERRENO	33,08	31,74	29,80	28,73	26,34	23,50	22,18	20,92	19,82	18,17	0,00	0,46	4,42	12,16	12,96	14,05	20,61	22,88	26,17	28,22	30,60	32,92				
QUOTE TERRENO	23,65	23,22	25,29	26,43	33,00	35,00	26,51	25,38	24,00	20,00	19,68	18,67	18,63	27,04	28,19	26,40	27,00	29,18	28,59	30,00	29,21	29,30				
DISTANZE PARZIALI TERRENO		1,35	1,94	1,08	2,39	2,84	1,31	1,26	1,11	1,65	18,17		3,95	7,75	0,80	1,09	6,55	2,27	3,29	2,05	2,38	2,32				
PROGRESSIVE PROGETTO												0,00	1,00	1,65												
QUOTE PROGETTO												19,68	19,73	19,73												
DISTANZE PARZIALI PROGETTO												1,00	0,65													