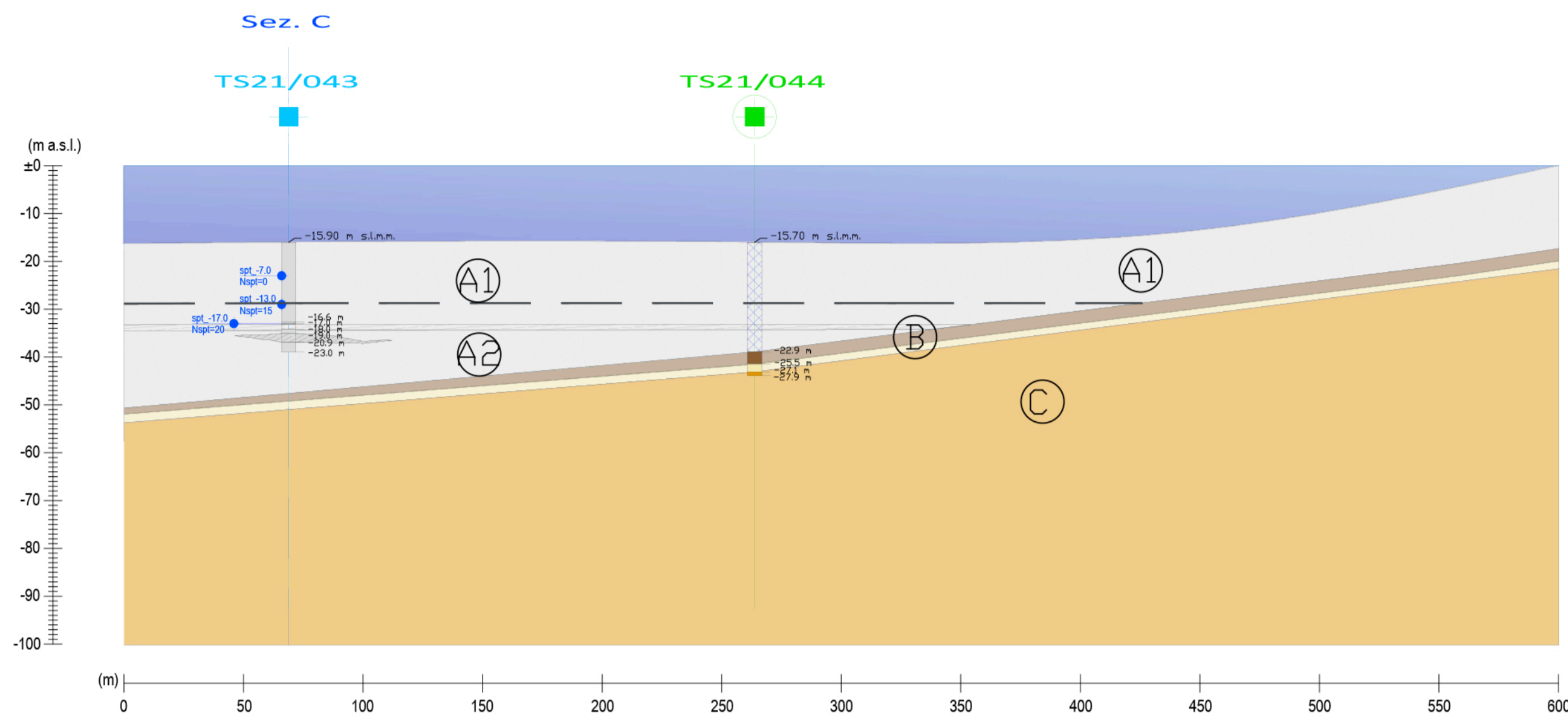


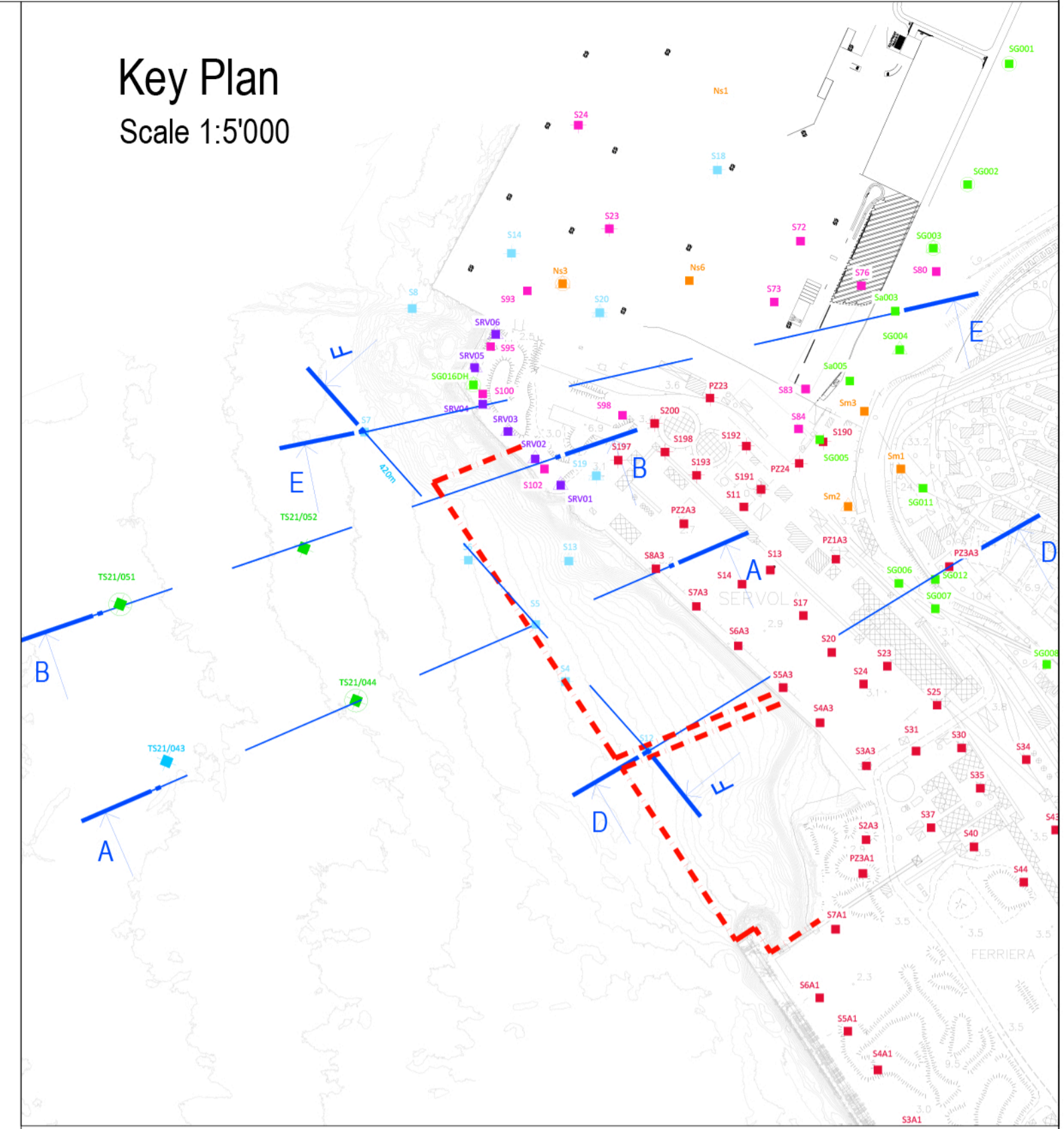
SEZIONE A-A
Scale 1:2'000 axis X
Scale 1:1'000 axis Y



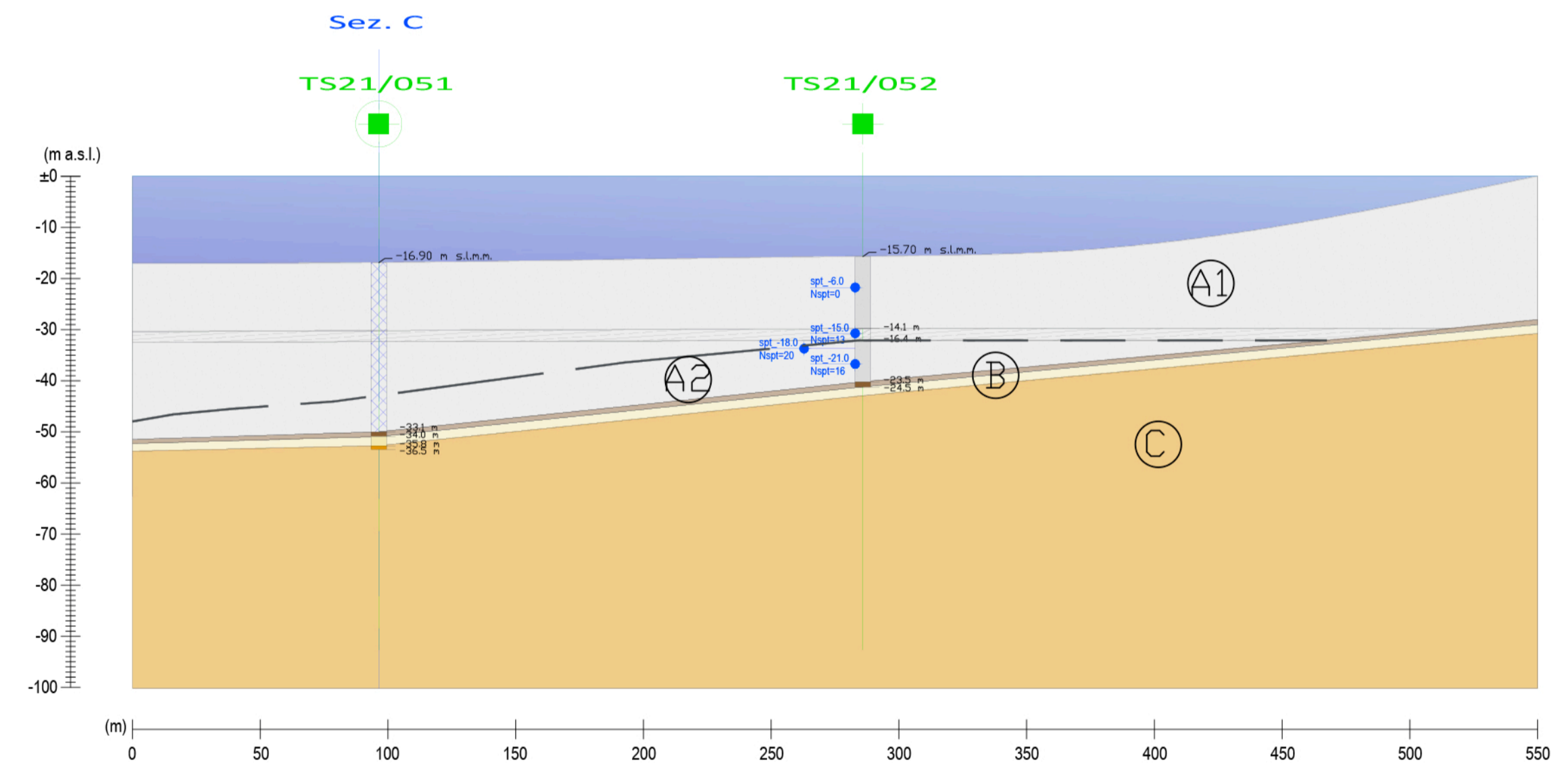
LEGENDA FORMAZIONI:

- RIPORTO ANTROPICO
- TORBA
- LIMO ARGILLOSO TALORA SABBIOSO
- FLYSCH ARENACEO MARNOSO ALTERATO (C1)
- FLYSCH ARENACEO MARNOSO INTEGRO (T3/T4)
- FLYSCH ARENACEO MARNOSO INTEGRO (T2)

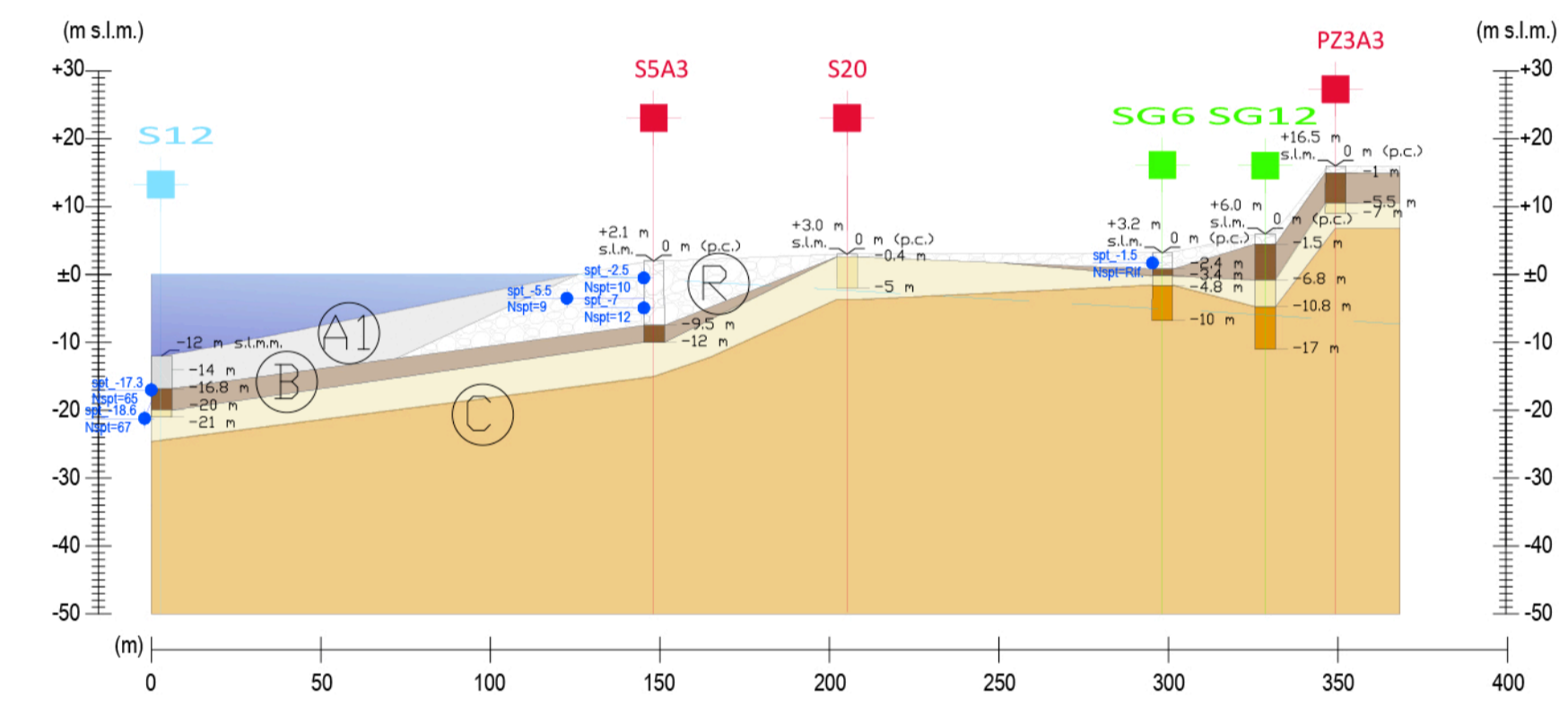
Key Plan
Scale 1:5'000



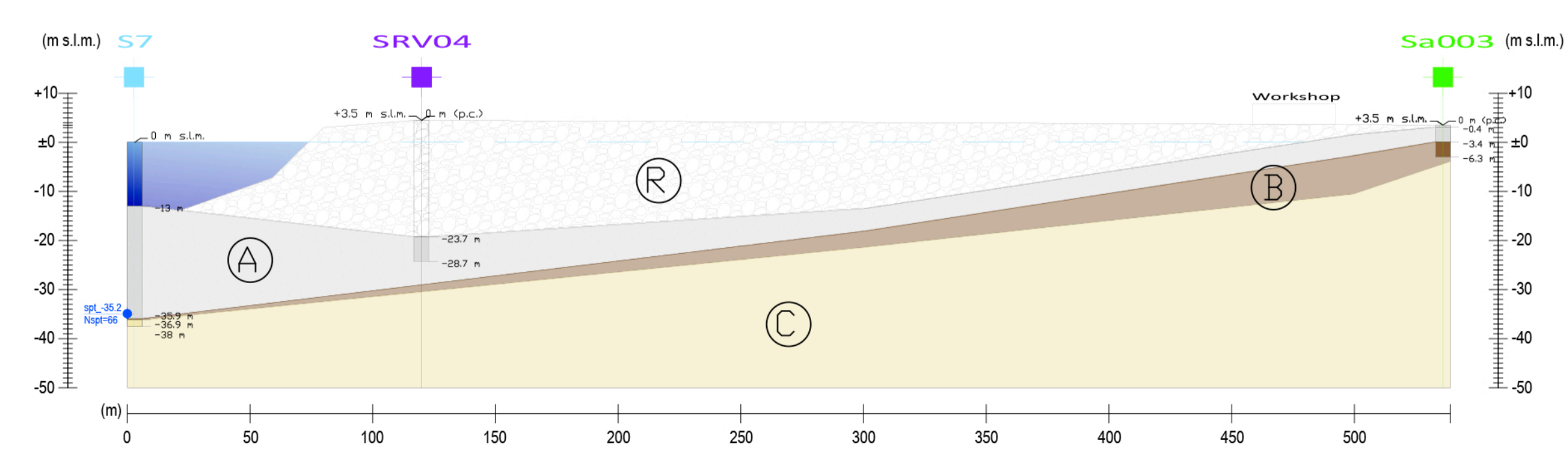
SEZIONE B-B
Scale 1:2'000 axis X
Scale 1:1'000 axis Y



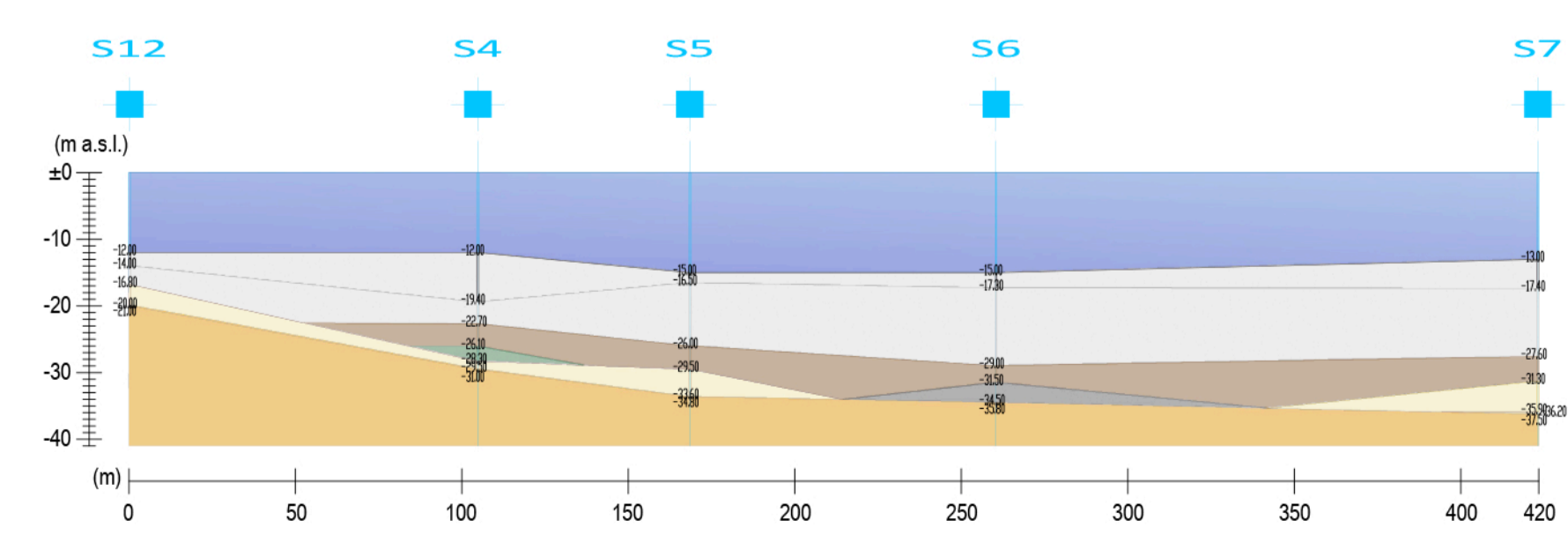
SEZIONE D-D
Scale 1:2'000 axis X
Scale 1:1'000 axis Y



SEZIONE E-E
Scale 1:2'000 axis X
Scale 1:1'000 axis Y



SEZIONE F-F
Scale 1:2'000 axis X
Scale 1:1'000 axis Y



PROGETTO AdSP n. 1951
Estensione delle infrastrutture comuni per lo sviluppo del Punto Franco Nuovo nel porto di Trieste
CUP: C94E21000460001
Progetto di Fattibilità Tecnico Economica
Fascicolo B – Elaborati di sviluppo complessivo

GRUPPO DI PROGETTAZIONE:		
arch. Gerardo Nappa	AdSP MAO	Responsabile dell'integrazione e Coordinatore per la Sicurezza in fase di Progettazione
arch. Sofia Dal Piva	AdSP MAO	Progettazione generale
arch. Stefano Semenic	AdSP MAO	Progettazione generale
ing. Roberto Leoni	BITECNO S.r.l.	Sistema di trazione elettrica ferroviaria
ing. Saturno Minnucci	MINNUCCI ASSOCIATI S.r.l.	Impianti speciali e segnalamenti ferroviari
ing. Dario Fedrigo	ALPE ENGINEERING S.r.l.	Progettazione strutturale oo.cc. ferrovia e strade
ing. Andrea Guidolin p.i. Furio Benci	SQS S.r.l.	Progettazione della sicurezza
ing. Sara Agnoletto	HMR Ambiente S.r.l.	Progettazione MISP e cassa di colmata
p.i. Trivellato, dott. G. Malvasi, dott. S. Bartolomei	p.i. Antonio Trivellato d.i.	Modellazione rumore, atmosfera, vibrazioni
dott. Gabriele Caiotto ing. Anca Tamasan	NEXTECO S.r.l.	Studio di impatto ambientale e piano di monitoraggio ambientale
ing. Sebastiano Cristoforetti	CRISCON S.r.l.s.	Relazione di sostenibilità
ing. Tommaso Tassi	F&M Ingegneria S.p.A.	Progettazione degli edifici pubblici nel contesto dell'ex area "a caldo"
ing. Michele Titton	ITS s.r.l.	Connessione stradale alla GVT

RESPONSABILE UNICO DEL PROCEDIMENTO:
ing. Paolo Crescenzi

NOME FILE: 4CdC_P_G_C-GEO_3AM_008_07_00.DWG SCALA: VARIE
TITOLO ELABORATO: SEZIONI GEOTECNICHE ELABORATO: 4CdC_P_G_C-GEO_3AM_008_07_00

Rev.	Data	Descrizione	Redatto	Verificato	Approvato
00	01/02/2023	Definitivo	S. Agnoletto	S. Dal Piva	G. Nappa