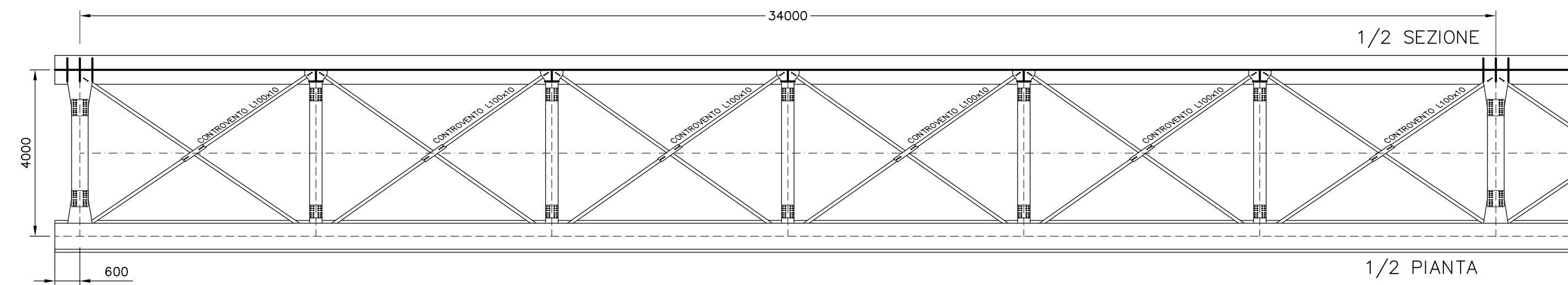


CAMPATA 1 L=34 m SCALA 1:100



SEZIONE LONGITUDINALE CAMPATA 1 L=34 m SCALA 1:100

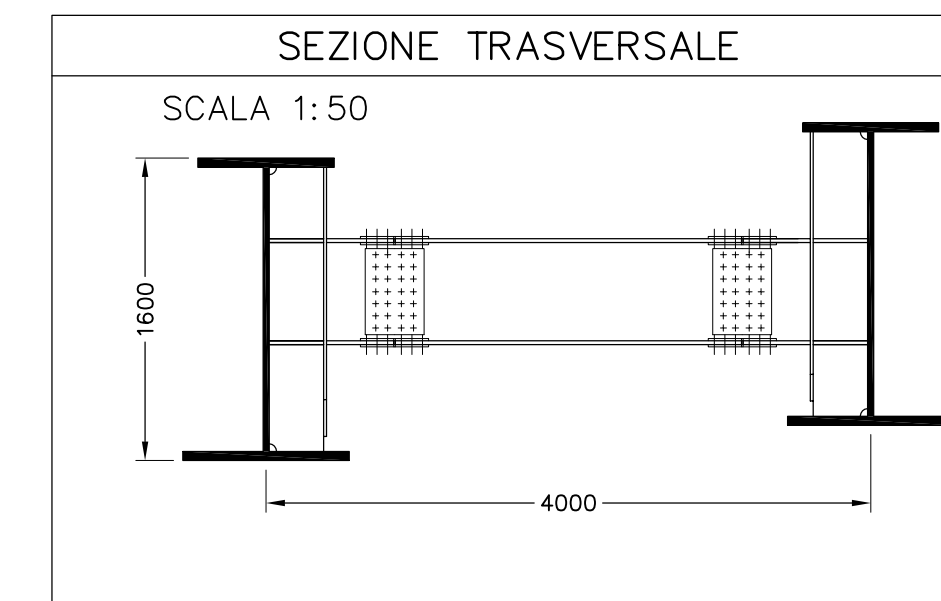
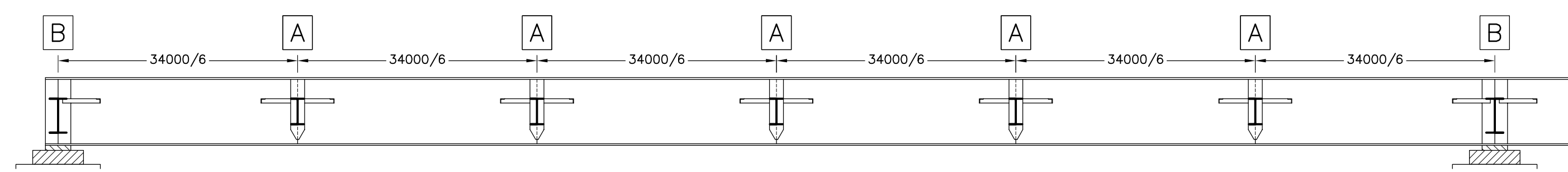
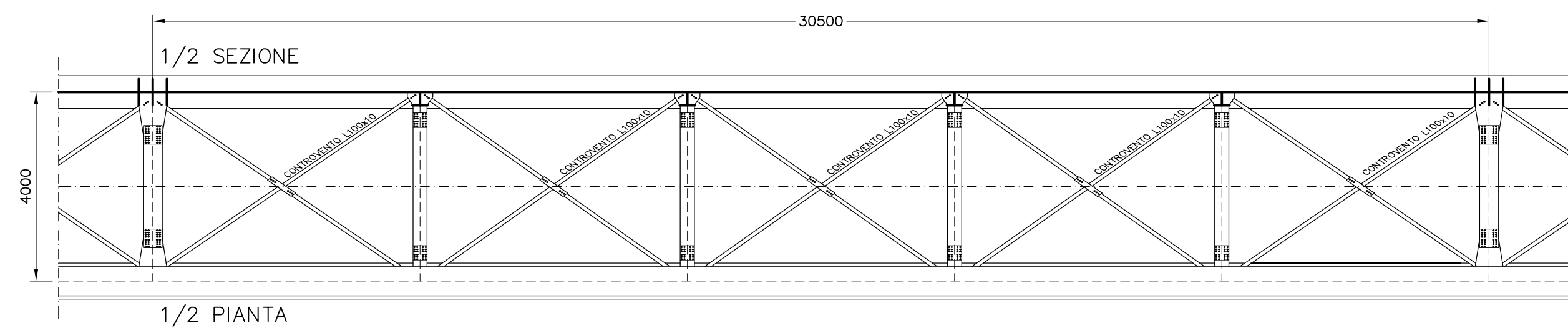


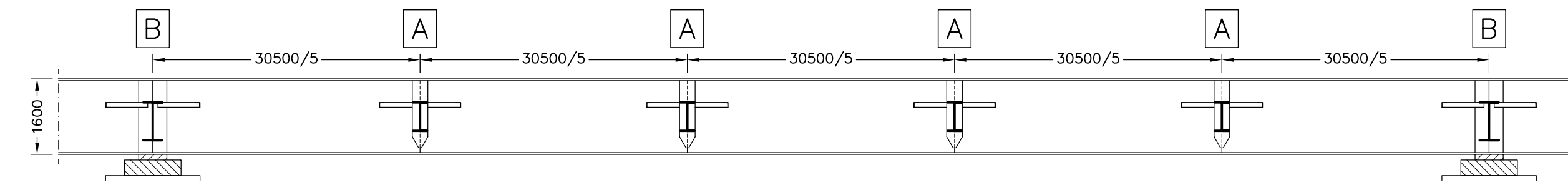
TABELLA LUCI CAMPATE

CAMPATA N°	LUCE L (m)	INIZIO	FINE
1	34,00	P40	P41
2	30,50	P41	P42
3	38,00	P42	SB

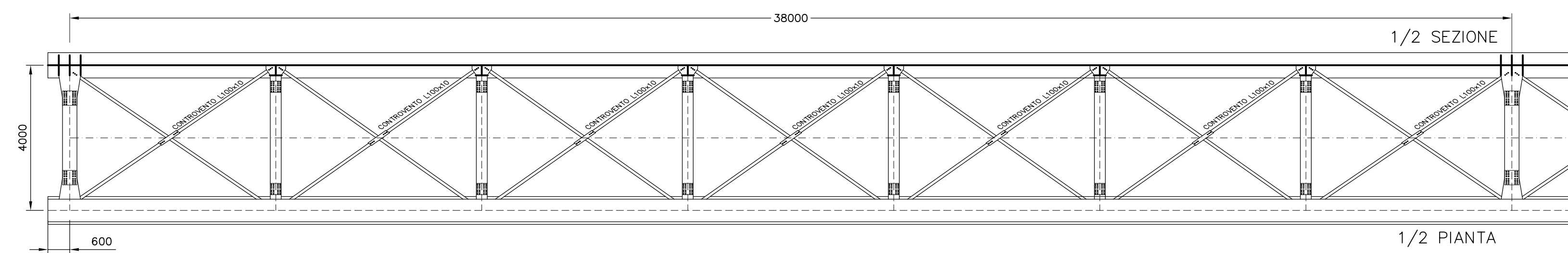
CAMPATA 2 L=30,5 m SCALA 1:100



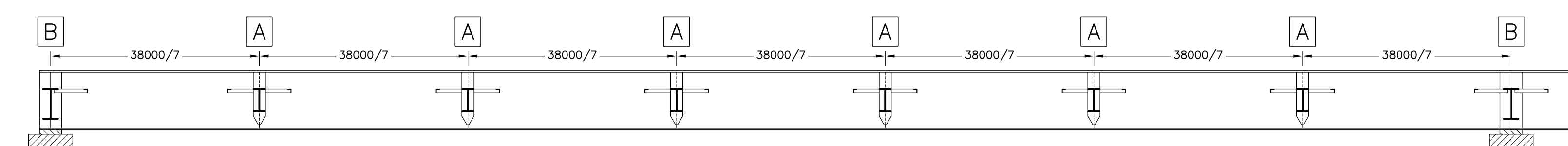
SEZIONE LONGITUDINALE CAMPATA 2 L=30,5 m SCALA 1:100



CAMPATA 3 L=38 m SCALA 1:100



SEZIONE LONGITUDINALE CAMPATA 3 L=38 m SCALA 1:100



**CORRIDOIO PLURIMODALE TIRRENICO-NORD EUROPA
ITINERARIO AGRIGENTO -CALTANISSETTA-A19**
S.S. N° 640 "DI PORTO EMPEDOCLE"
AMMODERNAMENTO E ADEGUAMENTO ALLA CAT. B DEL D.M. 5.11.2001
Dal km 44+000 allo svincolo con l'A19

PROGETTO DEFINITIVO

GRUPPO DI PROGETTAZIONE ATI: TECHNITAL s.p.a. (mandataria) S.I.S. Studio di Ingegneria Stradale s.r.l. DELTA Ingegneria s.r.l. INFRATEC s.r.l Consulting Engineering PROGIN s.p.a.	RESPONSABILI DI PROGETTO <i>Dott. Ing. M. Raccosta</i> <i>Ordine Ing. Verona n° 41655</i> <i>Prof. Ing. A. Bevilacqua</i> <i>Ordine Ing. Palermo n° 4558</i> <i>Dott. Ing. M. Carli</i> <i>Ordine Ing. Agrigento n° 4628</i> <i>Dott. Ing. N. Traccoli</i> <i>Ordine Ing. Potenza n° 836</i> <i>Dott. Ing. S. Esposito</i> <i>Ordine Ing. Roma n° 20837</i>	IL GEOLOGO <i>Dott. Ing. M. Raccosta</i>
VISTO:IL RESPONSABILE DEL PROCEDIMENTO <i>Dott. Ing. Massimiliano Fidenzi</i>	VISTO:IL RESPONSABILE DEL SERVIZIO PROGETTAZIONE <i>Dott. Ing. Antonio Valente</i>	DATA PROTOCOLLO

OPERE D'ARTE MAGGIORI - VIADOTTI
OPERE SULL'ASSE PRINCIPALE
SVINCOLO CON A19 - RAMPA 4
CARPENTERIA METALLICA - PIANTE E SEZIONI TRAVI PRINCIPALI TAV. 1/2

CODICE PROGETTO L0407B D 0501	NOME FILE P01V115STRCP77A.dwg	REVISIONE A	FOGLIO 01 di 02	SCALA: VAR.
REV.	DESCRIZIONE	DATA	VERIFICATO RESP. TECNICO	APPROVATO RESP. D'ITERARIO
D				
C				
B				
A	EMISSIONE	Ottobre 2006	P. Polini	F. Arcilli
			C. Merro	