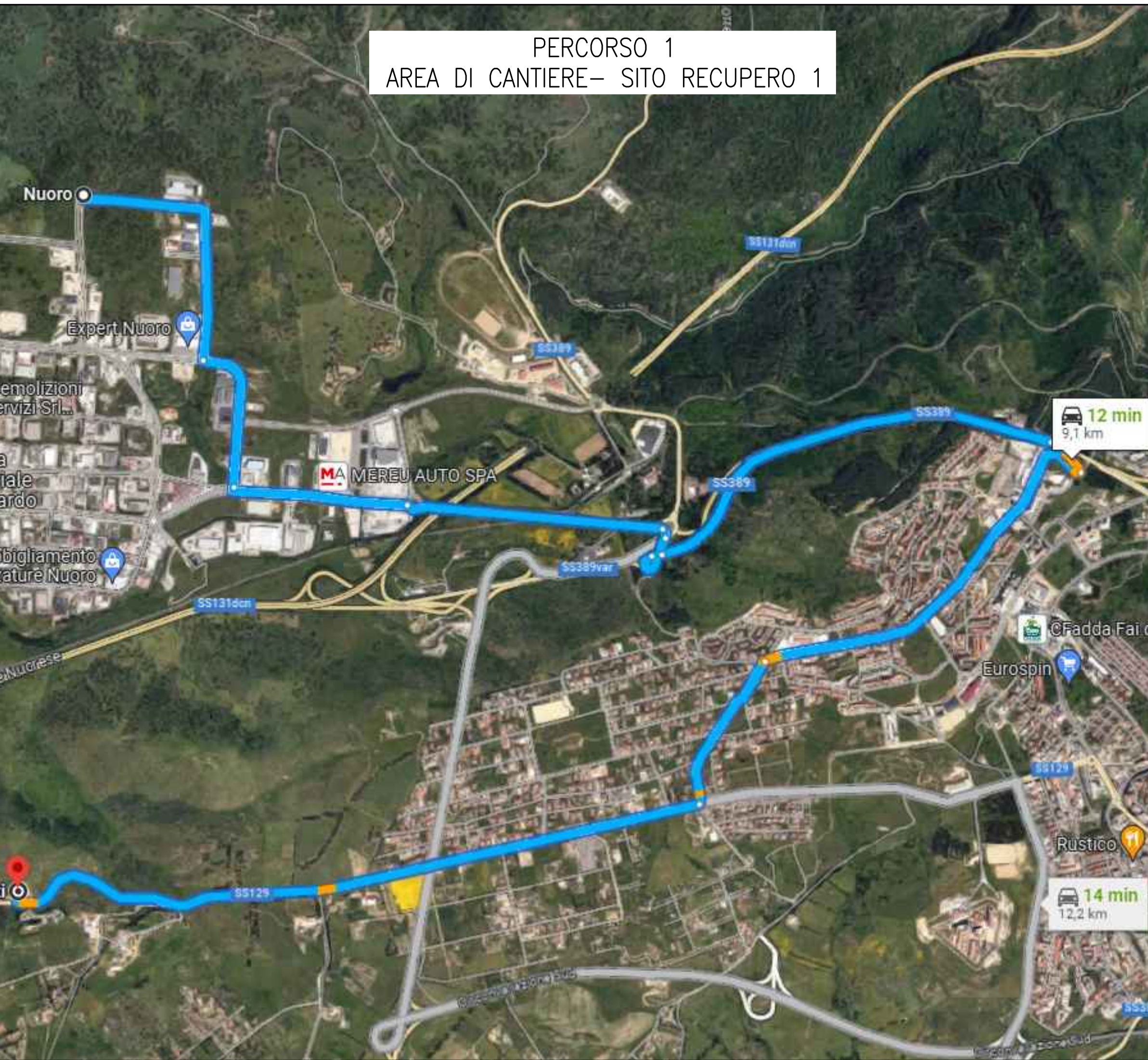
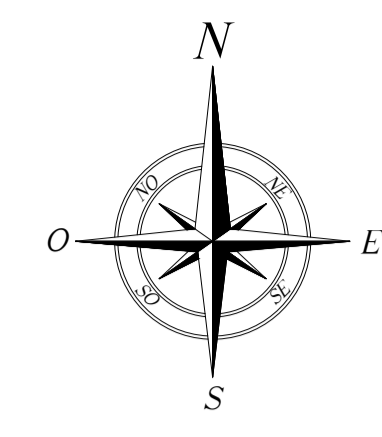
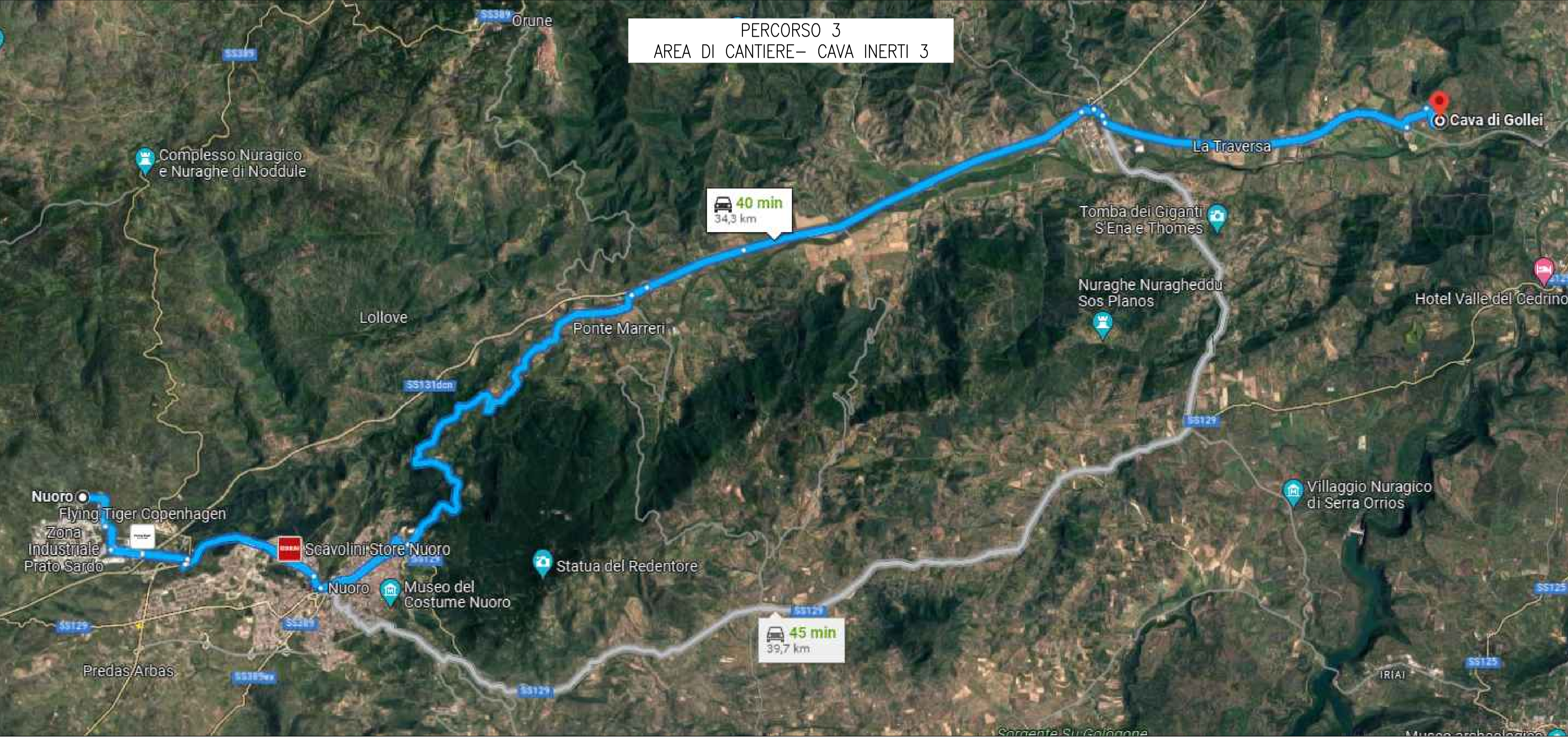


**PERCORSO 1
AREA DI CANTIERE- SITO RECUPERO 1**

**PERCORSO 2
AREA DI CANTIERE- CAVA INERTI 2**



**PERCORSO 3
AREA DI CANTIERE- CAVA INERTI 3**



NOTE

- TUTTE LE COORDINATE SONO RIFERITE AL SISTEMA ETRS-UTM ZONA 32N



PROGETTAZIONE DEFINITIVA E STUDIO DI IMPATTO AMBIENTALE
PER RICHIESTA DI AUTORIZZAZIONE UNICA
DELL' IMPIANTO AGRIVOLTAICO DA 40 MW
IN ZONA INDUSTRIALE DI PRATO SARDO NEL COMUNE DI NUORO (NU)

PROGETTO DEFINITIVO

COMMITTENTE: **NUORO SOLAR**

PROGETTISTA: **TECNIPTAD**

Simone Venturini
DIRETTORE TECNICO
Dott. Ing. Simone Venturini

TITOLO ELABORATO: **PLANIMETRIA DEI PERCORSI PER IL RAGGIUNGIMENTO DELLE CAVE DI MATERIALI INERTI**

ELABORATO n°: **BI029F-D-NUO-CAN-03-r00**
NOME FILE:
SCALA: **VARIE**
DATA: **Giugno 2023**

REVISIONE	N.	DATA	DESCRIZIONE	ELABORATO	CONTROLLATO	APPROVATO
00		Giugno 2023	Prima Emissione	D. Valdivieso	M. Sandri	S. Venturini
01						
02						
03						
04						

A TERMINI DI LEGGE CI RISERVAMO LA PROPRIETA' DI QUESTO ELABORATO CON DIVIETO DI RIPRODURLO RENDENDOLO NOTO A TERZI ANCHE PARZIALMENTE SENZA NOSTRA AUTORIZZAZIONE