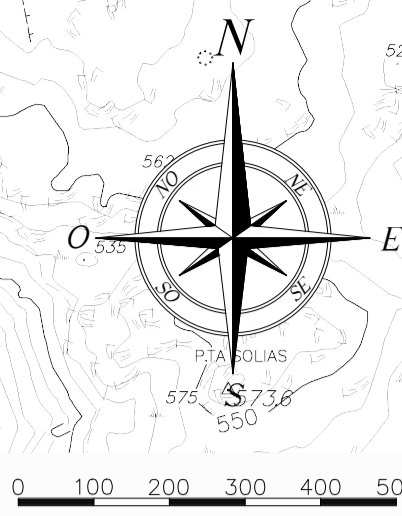
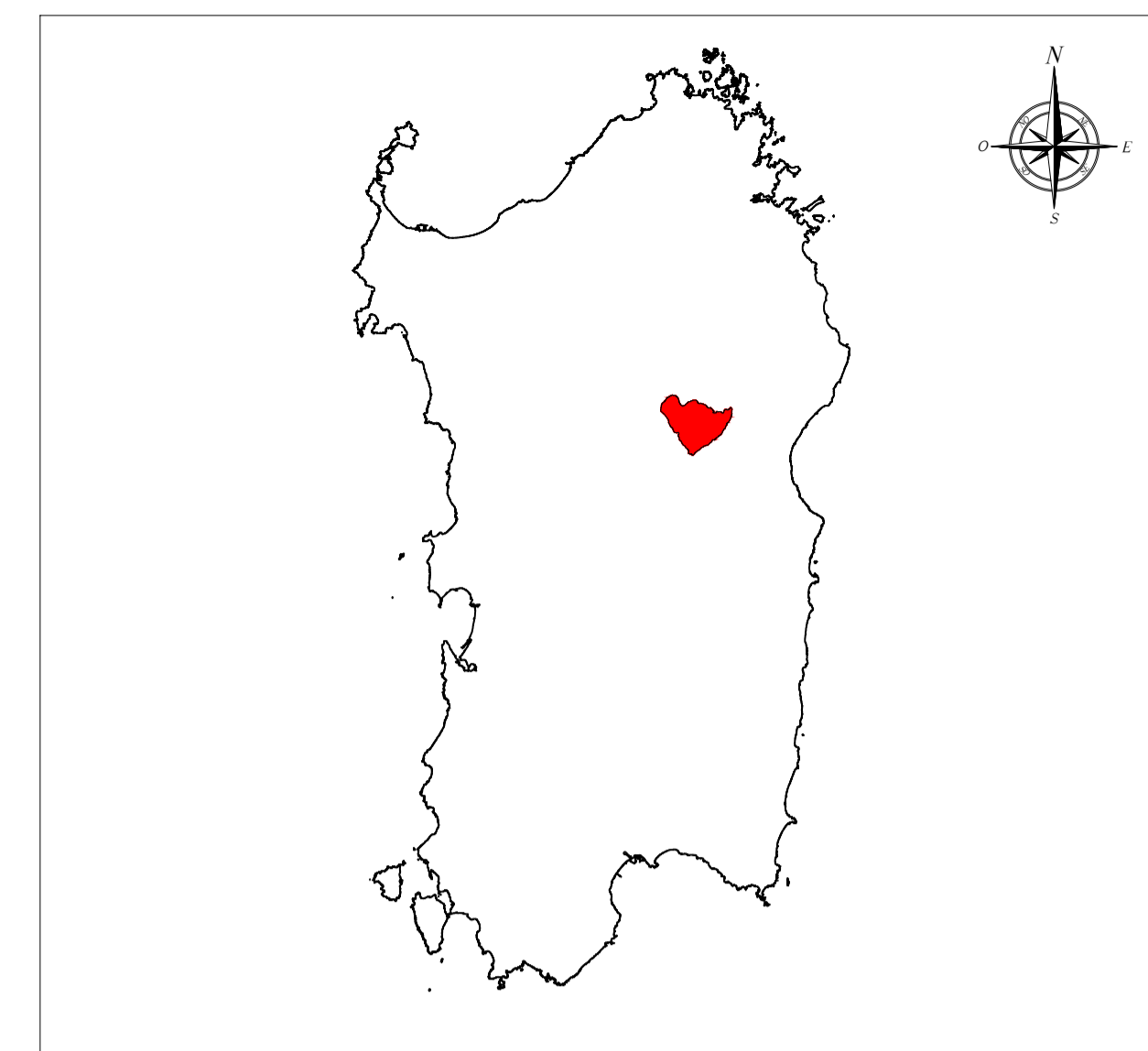


COROGRAFIA
INQUADRAMENTO GENERALE SU C.T.R.N.



PIANTA CHIAVE

0 20 40 60 80 100km




LEGENDA

- IDROGEOLOGIA
- VIABILITA' STRADALE PRINCIPALE
- LINEA FERROVIARIA
- LINEA ELETTRICA PRINCIPALE
- CONDOTTA IDRICA PRINCIPALE
- CONFINI COMUNALI
- AREA DI INTERVENTO
- TRACCIATO CAVIDOTTI ELETTRICI DI CONNESSIONE - LINEA MT
- TRACCIATO CAVIDOTTI ELETTRICI DI CONNESSIONE - LINEA AT

NOTE

TUTTE LE COORDINATE SONO RIFERITE AL SISTEMA ETRS.UTM ZONA 32N



PROGETTAZIONE DEFINITIVA E STUDIO DI IMPATTO AMBIENTALE
PER RICHIESTA DI AUTORIZZAZIONE UNICA
DELL' IMPIANTO AGRIVOLTAICO DA 40 MW
IN ZONA INDUSTRIALE DI PRATO SARDO NEL COMUNE DI NUORO (NU)

PROGETTO DEFINITIVO

COMMITTENTE: **NUORO SOLAR**

PROGETTISTA: **TECNERFAD**

DIRETTORE TECNICO
Dott. Ing. Simone Venturini

TITOLO ELABORATO: **COROGRAFIA
INQUADRAMENTO GENERALE SU C.T.R.N.**

ELABORATO n°: **BI029F-D-NUO-CO-11-00**
NOME FILE:
SCALA: **1:10.000**
DATA: **Giugno 2023**

N.	DATA	DESCRIZIONE	ELABORATO	CONTROLLATO	APPROVATO
00	Giugno 2023	Prima Emissione	D.Valdivieso	M.Sandri	S. Venturini
01					
02					
03					
04					

A TERMINI DI LEGGE CI RISERVAMO LA PROPRIETA' DI QUESTO ELABORATO CON DIVIETO DI RIPRODURLO RENDENDOLO NOTO A TERZI ANCHE PARZIALMENTE SENZA NOSTRA AUTORIZZAZIONE