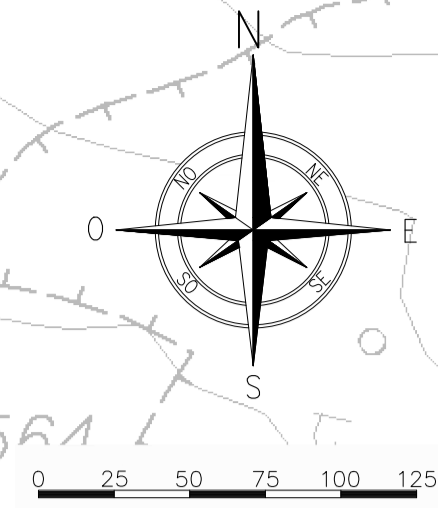
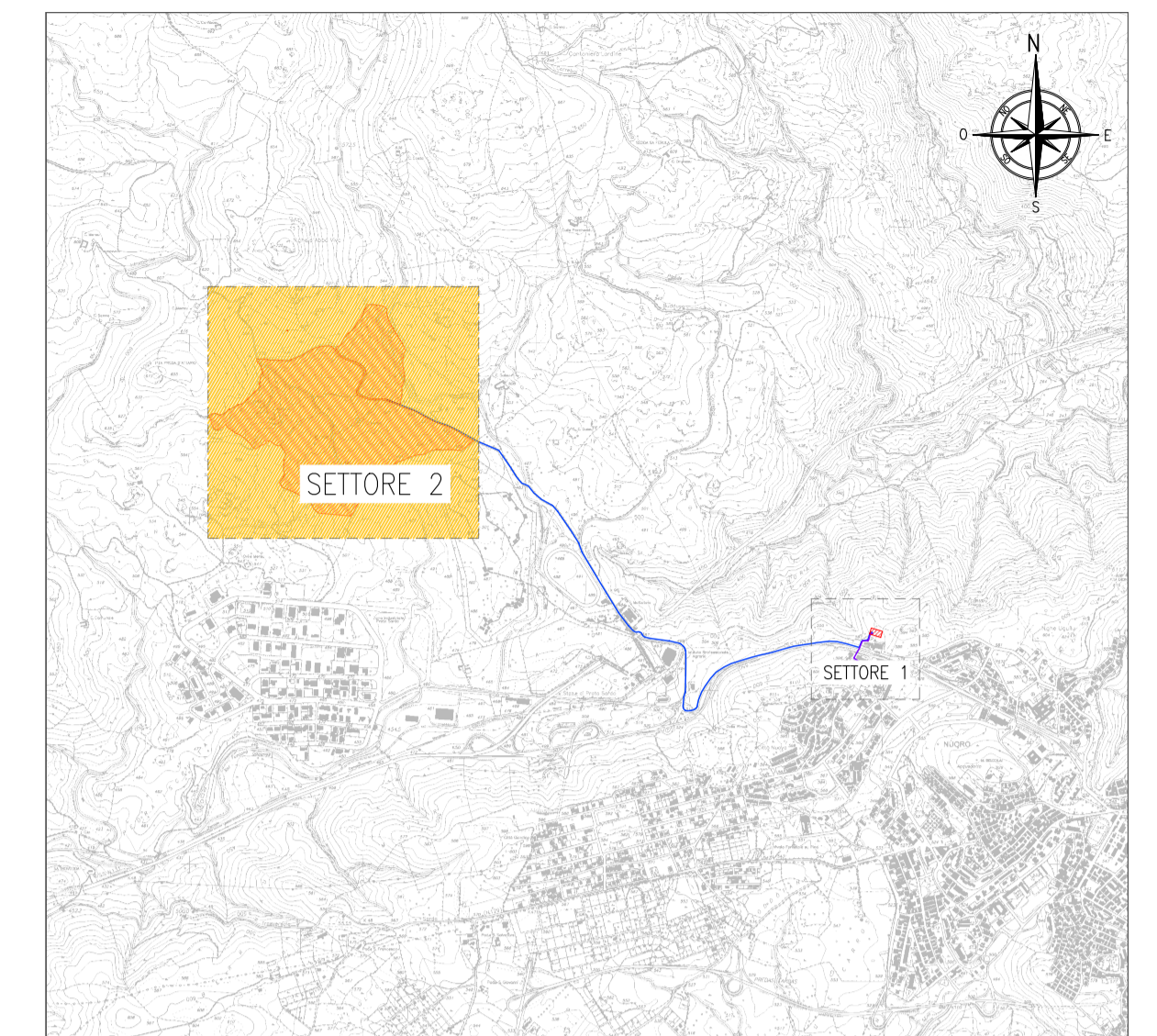


PLANIMETRIA
INQUADRAMENTO DI DETTAGLIO SU C.T.R.N.
SETTORE 2




PIANTA CHIAVE

0 0,25 0,5 0,75 1,0 1,25km



LEGENDA



NOTE

TUTTE LE COORDINATE SONO RIFERITE AL SISTEMA ETRS.UTM ZONA 32N



PROGETTAZIONE DEFINITIVA E STUDIO DI IMPATTO AMBIENTALE
PER RICHIESTA DI AUTORIZZAZIONE UNICA
DELL' IMPIANTO AGRIVOLTAICO DA 40 MW
IN ZONA INDUSTRIALE DI PRATO SARDO NEL COMUNE DI NUORO (NU)

PROGETTO DEFINITIVO

COMMITTENTE: **NUORO SOLAR**

PROGETTISTA: **TECINTERRA**

Simone Venturini
DIRETTORE TECNICO
Dott. Ing. Simone Venturini

TITOLO ELABORATO: **PLANIMETRIA
INQUADRAMENTO DI DETTAGLIO SU C.T.R.N.
TAV. 1**

ELABORATO n°:
BI029F-D-NUO-CO-12-r00
NOME FILE:
SCALA: 1:2500
DATA: Giugno 2023

REVISIONE	N.	DATA	DESCRIZIONE	ELABORATO	CONTROLLATO	APPROVATO
00	01	Giugno 2023	Prima Emissione	D. Valdivieso	M. Sandri	S. Venturini
02						
03						
04						

A TERMINE DI LEGGE CI RISERVAMO LA PROPRIETA' DI QUESTO ELABORATO CON DIVIETO DI RIPRODURLO RENDENDOLO NOTO A TERZI ANCHE PARZIALMENTE SENZA NOSTRA AUTORIZZAZIONE