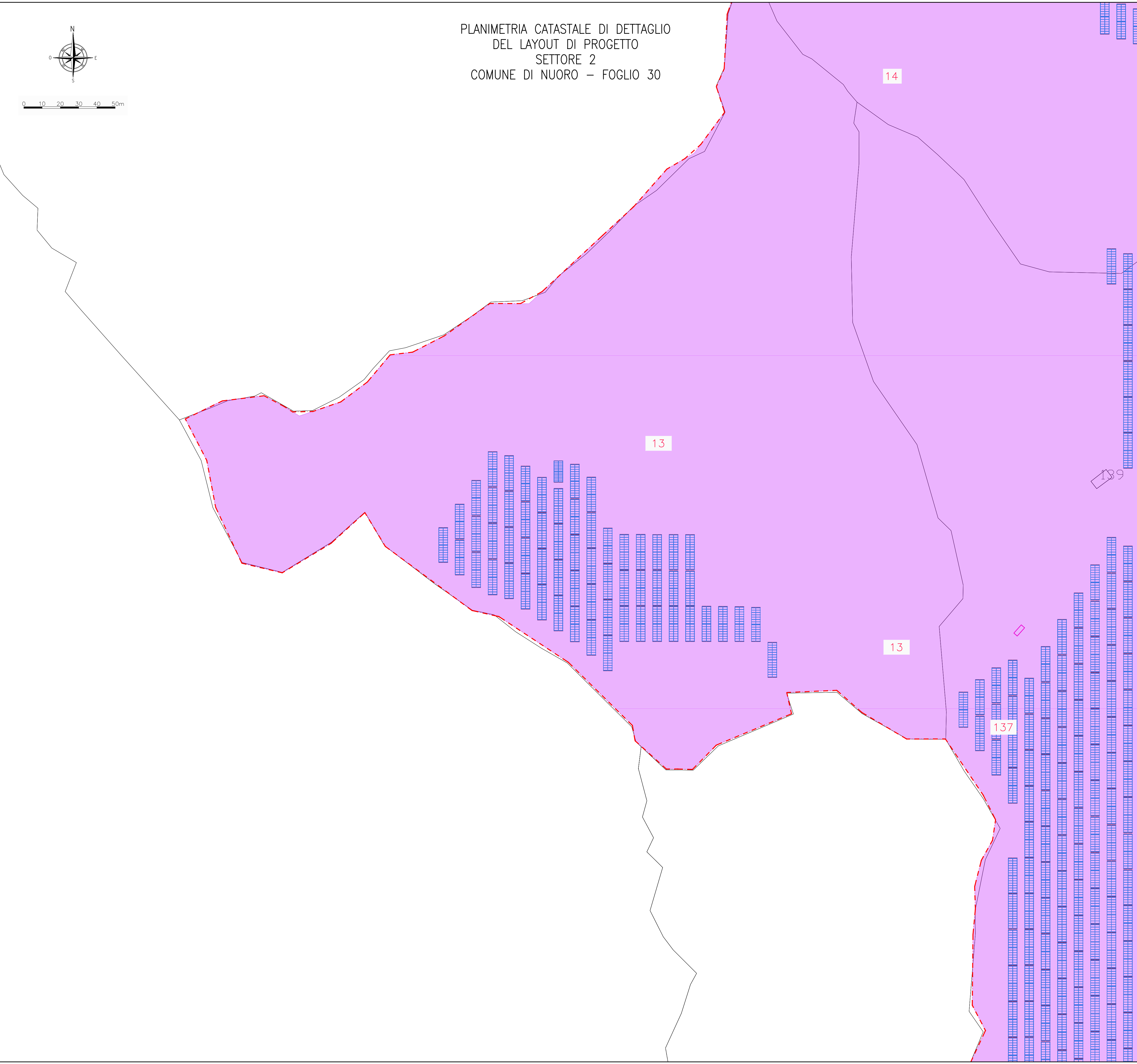
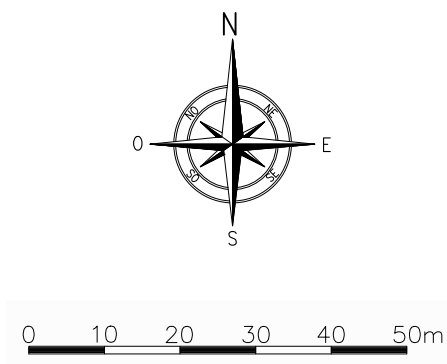
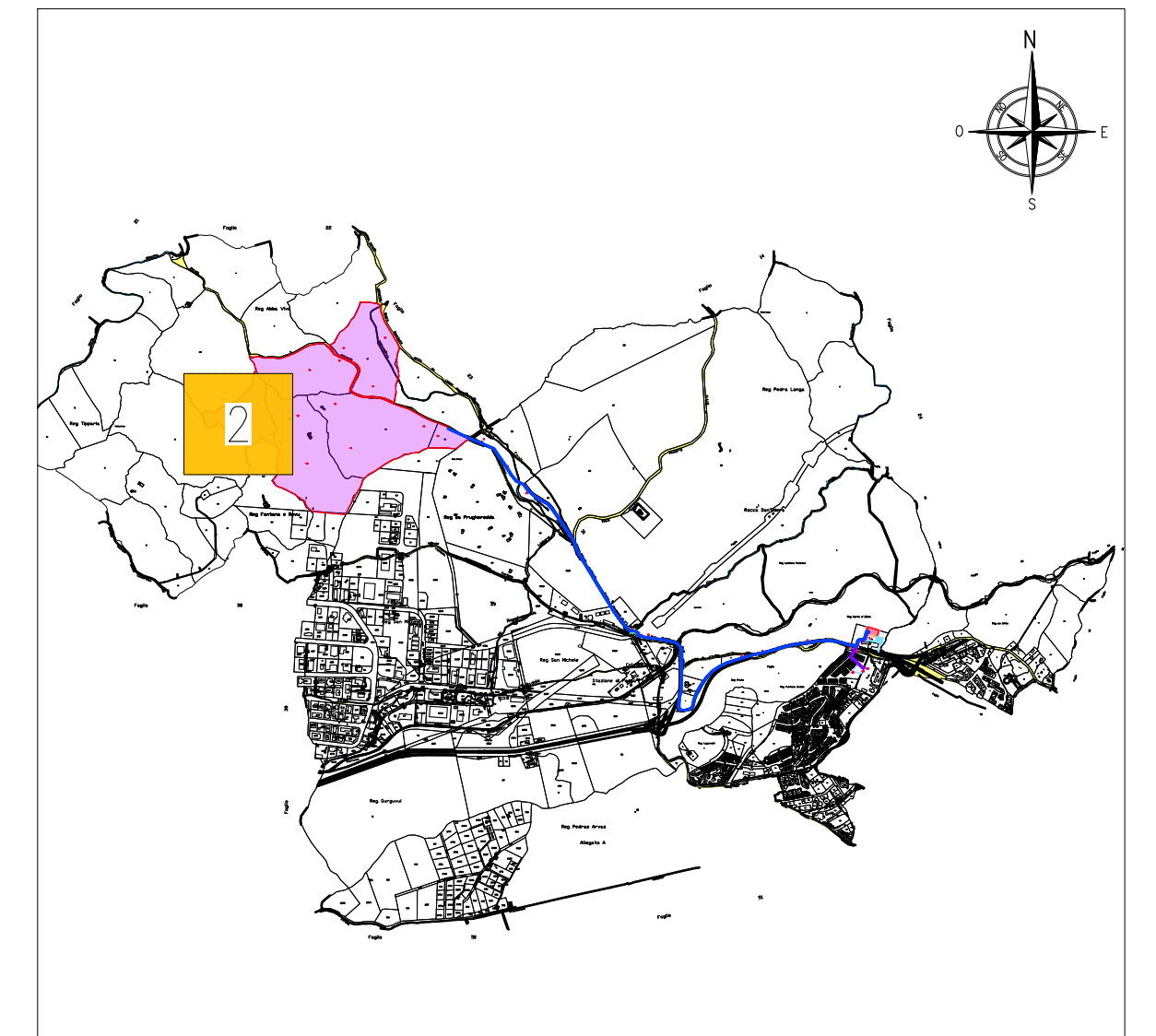


PLANIMETRIA CATASTALE DI DETTAGLIO
DEL LAYOUT DI PROGETTO
SETTORE 2
COMUNE DI NUORO – FOGLIO 30



PIANTA CHIAVE

0 0,25 0,5 0,75 1,0 1,25km



LEGENDA

- 14 MAPPALI INTERFERITI
- AREA DI INTERVENTO IN TRATTATIVA PRIVATA
- TRACCIATO CAVIDOTTI ELETTRICI DI CONNESSIONE – LINEA MT
- TRACCIATO CAVIDOTTI ELETTRICI DI CONNESSIONE – LINEA AT
- CAVIDOTTI IN TRATTI STRADALI ESISTENTI MA NON CARTOGRAFATI
- INGOMBRO VIABILITA' DI PROGETTO OGGETTO DI ASSERVIMENTO
- AREA LOGISTICA DI CANTIERE
- AREA OGGETTO DI ESPROPRIO

NOTE

TUTTE LE COORDINATE SONO RIFERITE AL SISTEMA ETRS.UTM ZONA 32N



PROGETTAZIONE DEFINITIVA E STUDIO DI IMPATTO AMBIENTALE
PER RICHIESTA DI AUTORIZZAZIONE UNICA
DELL' IMPIANTO AGRIVOLTAICO DA 40 MW
IN ZONA INDUSTRIALE DI PRATO SARDO NEL COMUNE DI NUORO (NU)

PROGETTO DEFINITIVO

COMMITTENTE: **NUORO SOLAR**

PROGETTISTA: **PSGENTRAL**

Simone Venturini
DIRETTORE TECNICO
Dott. Ing. Simone Venturini

TITOLO ELABORATO:
**PLANIMETRIA CATASTALE
DI DETTAGLIO DEL LAYOUT DI PROGETTO
TAV. 2**

ELABORATO n°:
B1029F-D-NUO-CT-02-r00
NOME FILE:
SCALA: 1:1000
DATA: Giugno 2023

REVISIONE	N.	DATA	DESCRIZIONE	ELABORATO	CONTROLLATO	APPROVATO
00		Giugno 2023	Prima Emissione	V. Bassan	M. Sandri	S. Venturini
01						
02						
03						
04						

A TERMINI DI LEGGE CI RISERVAMO LA PROPRIETA' DI QUESTO ELABORATO CON DIVIETO DI RIPRODURLO RENDENDOLO NOTO A TERZI ANCHE PARZIALMENTE SENZA NOSTRA AUTORIZZAZIONE