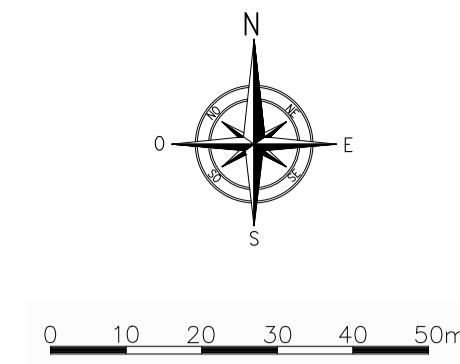


PLANIMETRIA CATASTALE DI DETTAGLIO
DEL LAYOUT DI PROGETTO
SETTORE 5
COMUNE DI NUORO – FOGLIO 30



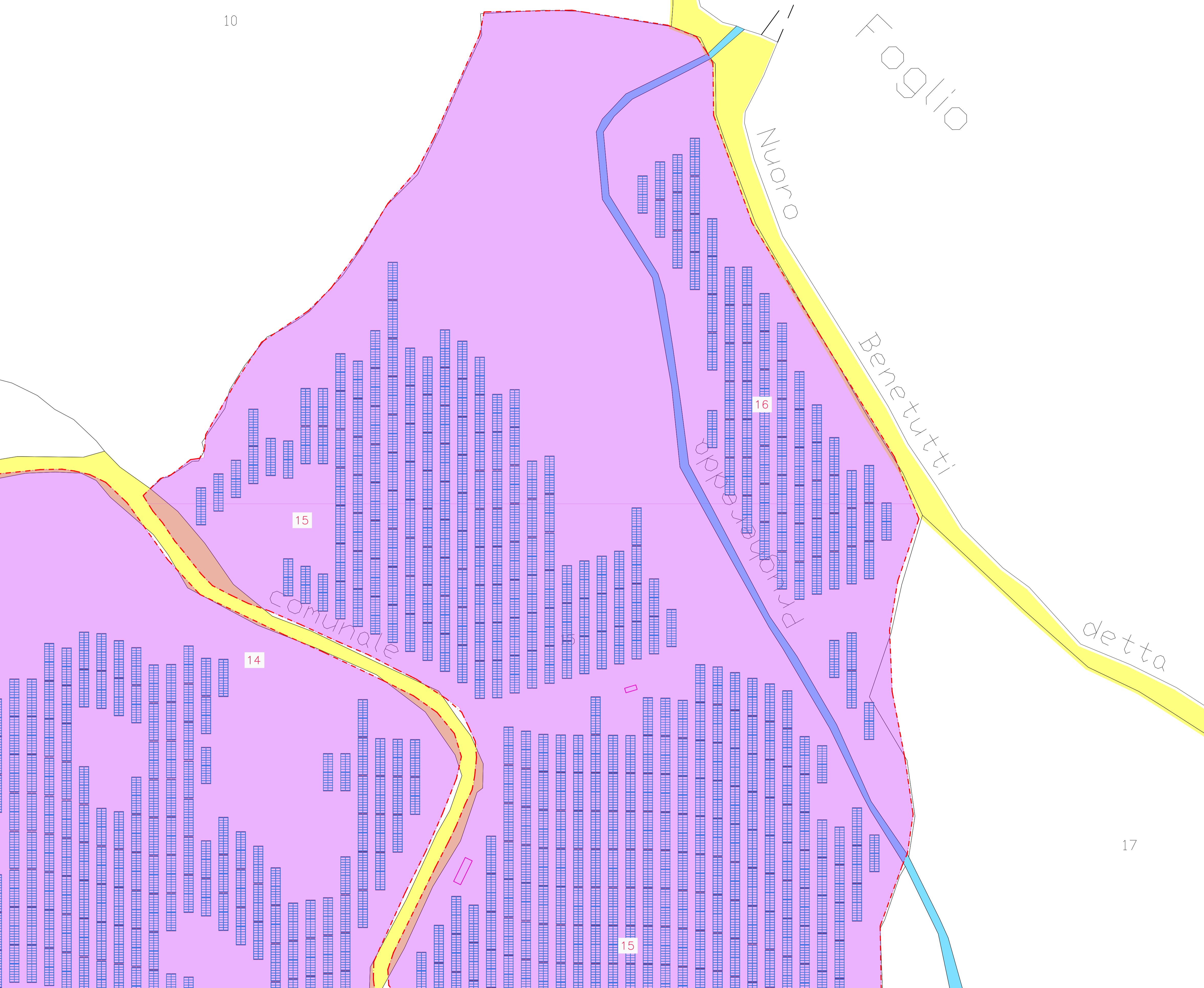
10

Foglio

Nuoro

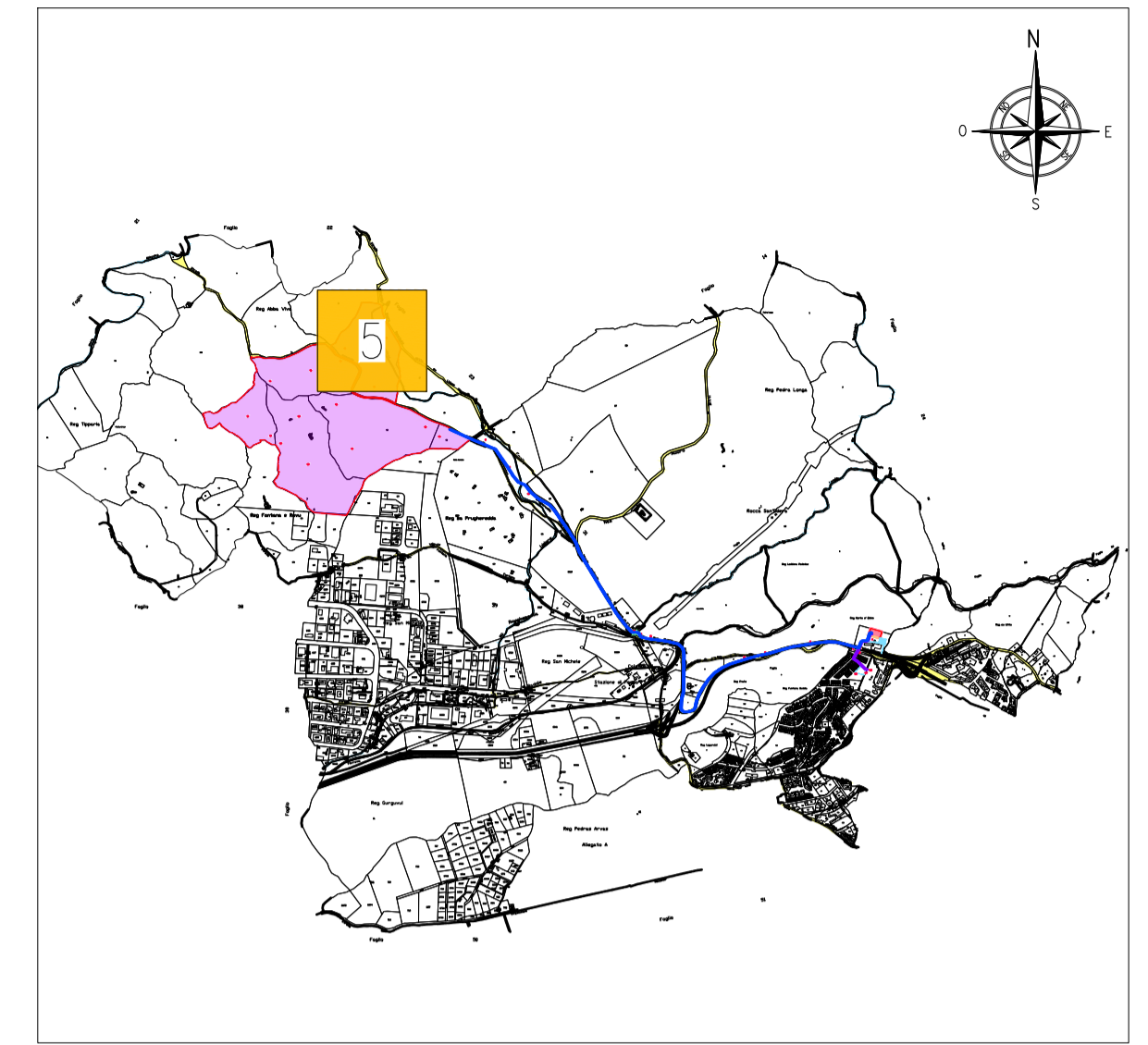
Benetutti

detta



PIANTA CHIAVE

0 0,25 0,5 0,75 1,0 1,25km



LEGENDA

- 14 MAPPALI INTERFERITI
- AREA DI INTERVENTO IN TRATTATIVA PRIVATA
- TRACCIATO CAVIDOTTI ELETTRICI DI CONNESSIONE – LINEA MT
- TRACCIATO CAVIDOTTI ELETTRICI DI CONNESSIONE – LINEA AT
- CAVIDOTTI IN TRATTI STRADALI ESISTENTI MA NON CARTOGRAFATI
- INGOMBRO VIABILITA' DI PROGETTO OGGETTO DI ASSERVIMENTO
- AREA LOGISTICA DI CANTIERE
- AREA OGGETTO DI ESPROPRIO

NOTE

TUTTE LE COORDINATE SONO RIFERITE AL SISTEMA ETRS.UTM ZONA 32N



PROGETTAZIONE DEFINITIVA E STUDIO DI IMPATTO AMBIENTALE
PER RICHIESTA DI AUTORIZZAZIONE UNICA
DELL' IMPIANTO AGRIVOLTAICO DA 40 MW
IN ZONA INDUSTRIALE DI PRATO SARDO NEL COMUNE DI NUORO (NU)

PROGETTO DEFINITIVO

COMMITTENTE: **NUORO SOLAR**

PROGETTISTA: **PSGENTRAL**

DIRETTORE TECNICO
Dott. Ing. Simone Venturini

TITOLO ELABORATO:
**PLANIMETRIA CATASTALE
DI DETTAGLIO DEL LAYOUT DI PROGETTO
TAV. 5**

ELABORATO n°:
B1029F-D-NUO-CT-05-r00
NOME FILE:
SCALA: 1:1000
DATA: Giugno 2023

| N. | DATA | DESCRIZIONE | ELABORATO | CONTROLLATO | APPROVATO |
|----|-------------|-----------------|-----------|-------------|--------------|
| 00 | Giugno 2023 | Prima Emissione | V. Bassan | M. Sandri | S. Venturini |
| 01 | | | | | |
| 02 | | | | | |
| 03 | | | | | |
| 04 | | | | | |

A TERMINI DI LEGGE CI RISERVAMO LA PROPRIETA' DI QUESTO ELABORATO CON DIVIETO DI RIPRODURLO RENDENDOLO NOTO A TERZI ANCHE PARZIALMENTE SENZA NOSTRA AUTORIZZAZIONE

17