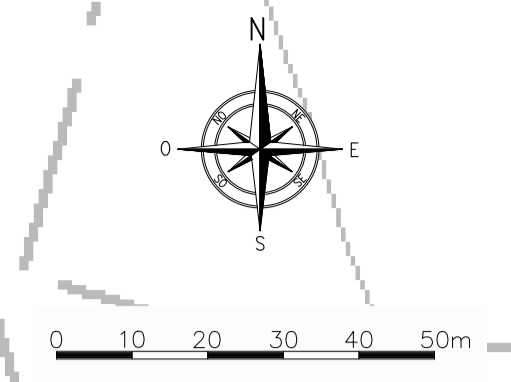
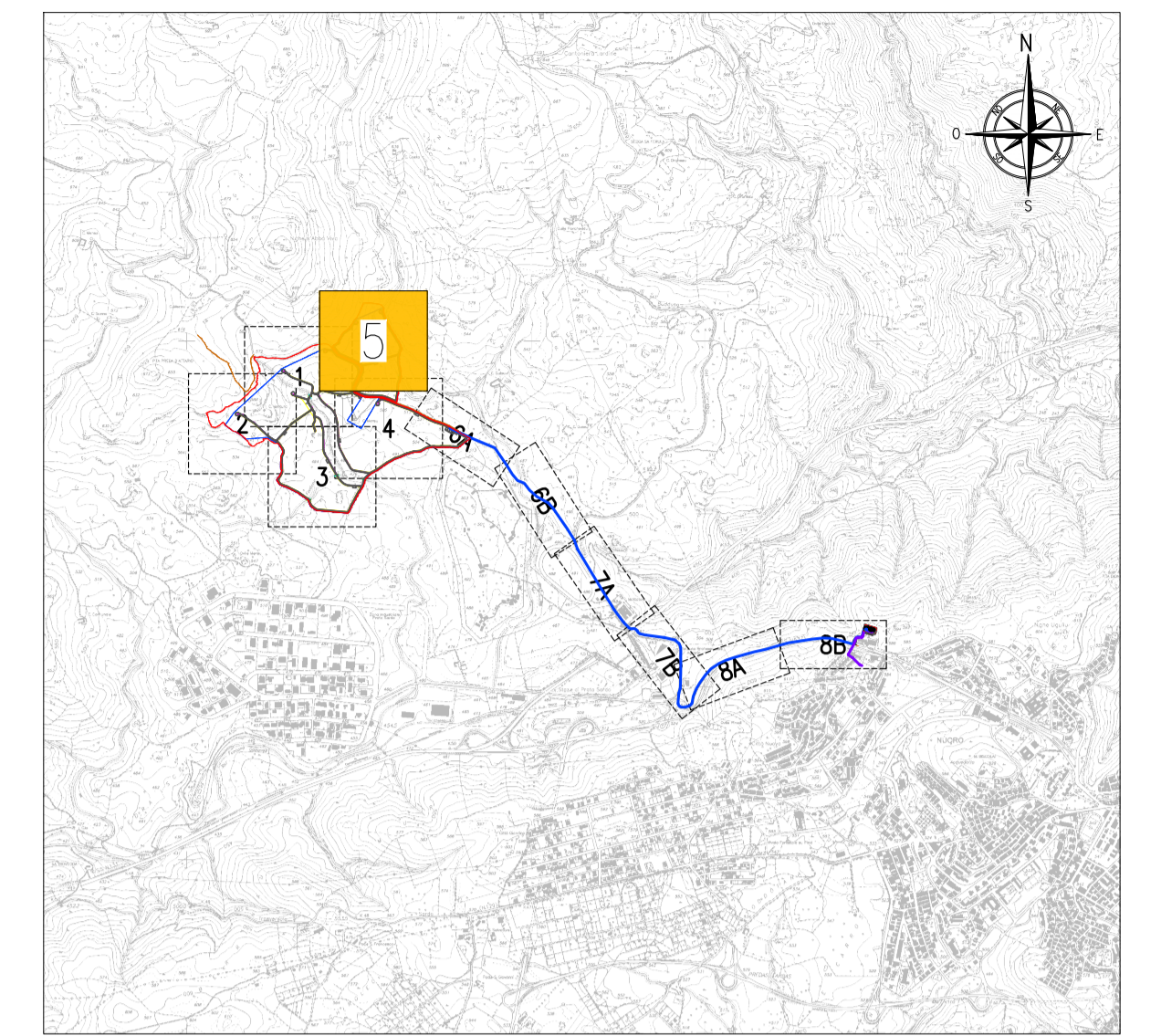
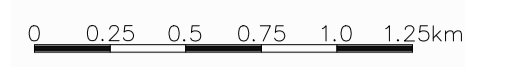


PLANIMETRIA DI DETTAGLIO  
DEL LAYOUT DI PROGETTO  
SETTORE 5



PIANTA CHIAVE



LEGENDA

- LIMITE FASCIA DI RISPETTO INTERNA
- INGOMBRO VIABILITA' DI PROGETTO
- TRACCIATO CAVIDOTTI ELETTRICI DI CONNESSIONE - LINEA AT
- TRACCIATO CAVIDOTTI ELETTRICI DI CONNESSIONE - LINEA MT
- LIMITE RECINZIONE LOTTO
- - - LIMITE CATASTALE LOTTO
- - - ASSE STRADALE - ESISTENTE
- - - ASSE STRADALE - PROGETTO
- ASSE FLUVIALE
- ▒ TRACKER FOTOVOLTAICO

NOTE

TUTTE LE COORDINATE SONO RIFERITE AL SISTEMA ETRS-UTM ZONA 32N



PROGETTAZIONE DEFINITIVA E STUDIO DI IMPATTO AMBIENTALE  
PER RICHIESTA DI AUTORIZZAZIONE UNICA  
DELL' IMPIANTO AGRIVOLTAICO DA 40 MW  
IN ZONA INDUSTRIALE DI PRATO SARDO NEL COMUNE DI NUORO (NU)

PROGETTO DEFINITIVO

COMMITTENTE: **NUORO SOLAR**

PROGETTISTA: **PSGENTRAL**

DIRETTORE TECNICO  
Dott. Ing. Simone Venturini

TITOLO ELABORATO: **PLANIMETRIA DI DETTAGLIO DEL LAYOUT DI PROGETTO TAV. 5**

ELABORATO n°: B1029F-D-NUO-PL-15-r00  
NOME FILE:  
SCALA: 1:1000  
DATA: Giugno 2023

REVISIONE	N.	DATA	DESCRIZIONE	ELABORATO	CONTROLLATO	APPROVATO
00		Giugno 2023	Prima Emissione	D. Valdivieso	M. Sandri	S. Venturini
01						
02						
03						
04						

A TERMINI DI LEGGE CI RISERVAMO LA PROPRIETA' DI QUESTO ELABORATO CON DIVIETO DI RIPRODURLO RENDENDOLO NOTO A TERZI ANCHE PARZIALMENTE SENZA NOSTRA AUTORIZZAZIONE

