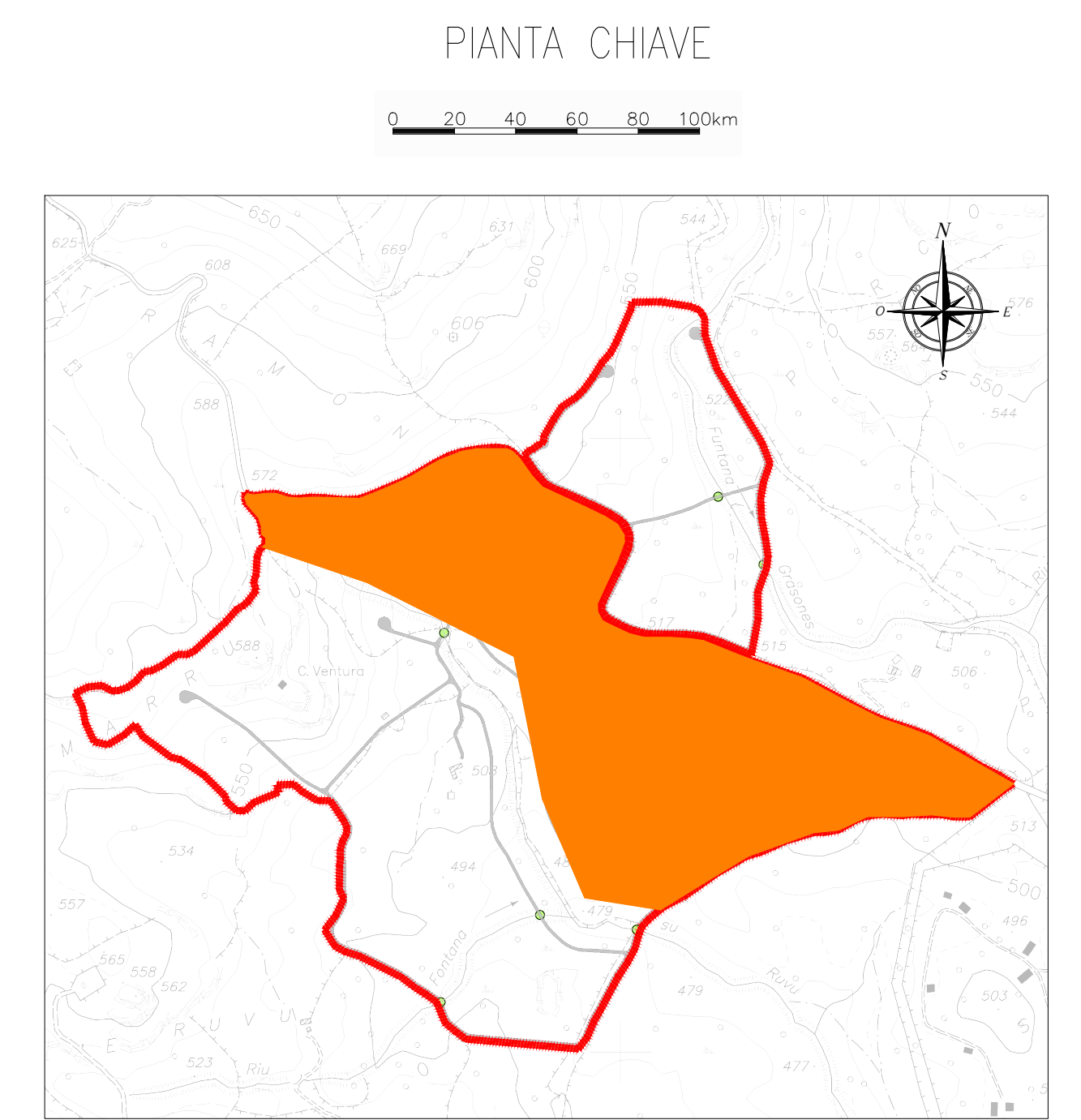
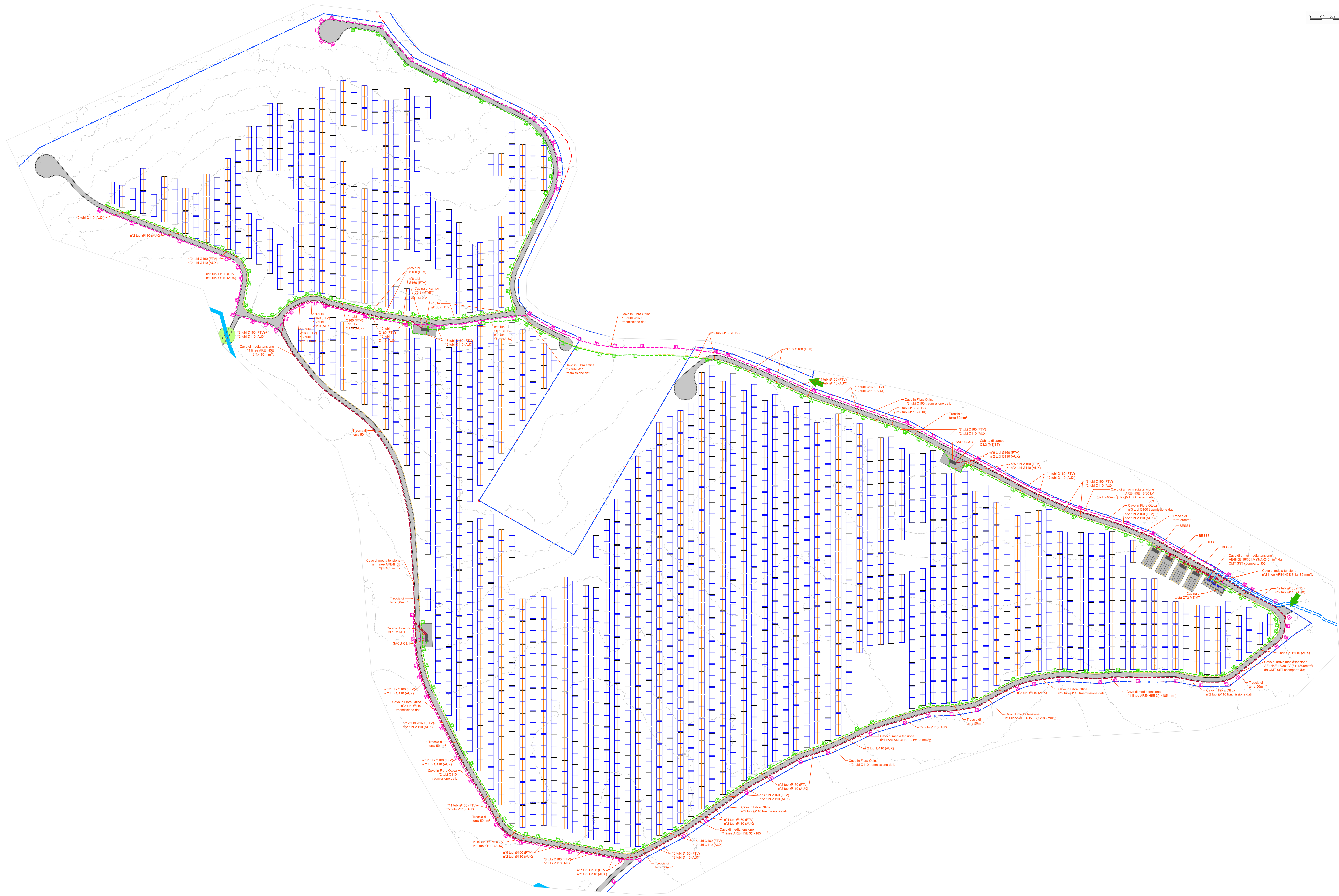
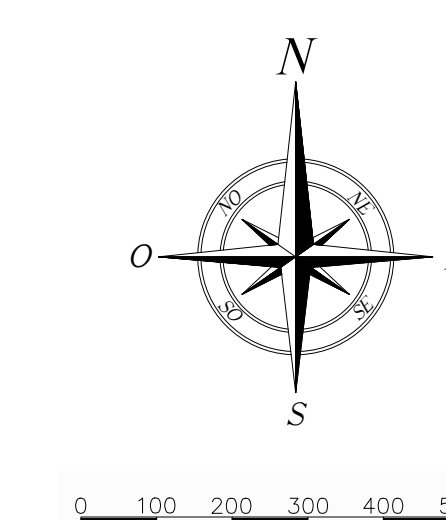


PLANIMETRIA LAYOUT PANNELLI E CAVIDOTTI ZONA INDUSTRIALE 3



LEGENDA

Simbolo	Descrizione
[Linea verde]	Distribuzione media tensione
[Linea arancione]	Distribuzione media tensione
[Linea magenta]	Distribuzione media tensione
[Linea rosa]	Distribuzione media tensione
[Linea blu]	Distribuzione media tensione
[Linea gialla]	Distribuzione media tensione
[Linea viola]	Distribuzione media tensione
[Linea ciano]	Distribuzione media tensione
[Linea grigio]	Distribuzione media tensione
[Linea marrone]	Distribuzione media tensione
[Linea verde scuro]	Distribuzione media tensione
[Linea rosso scuro]	Distribuzione media tensione
[Linea nero]	Distribuzione media tensione

TUTTE LE COORDINATE SONO RIFERITE AL SISTEMA ETRULUM_ZONA_32N



PROGETTAZIONE DEFINITIVA E STUDIO DI IMPATTO AMBIENTALE
PER RICHIESTA DI AUTORIZZAZIONE UNICA
DELL'IMPIANTO AGRIVOLTAICO DA 40 MW
IN ZONA INDUSTRIALE DI PRATO SARDO NEL COMUNE DI NUORO (NU)

PROGETTO DEFINITIVO

COMMITTENTE: **NUORO SOLAR**

PROGETTISTA: **PROEMPITALE**

ELABORATO: **PLANIMETRIA GENERALE LAYOUT PANNELLI E CAVIDOTTI ZONA INDUSTRIALE 3**

ELABORATO DA: **BI029F-D-NUO-PL-84-100**

SCALE: **1:1.000**

DATA: **Giugno 2023**

REVISIONE	NUMERO	DATA	DESCRIZIONE	ELABORATO	CONTROLLATO	APPROVATO
	01	Giugno 2023	Prima Emissione	E. Guir	M. Sandri	S. Venturini
	02					
	03					
	04					

IL TERMINE DI LEGGE O RISPETTANDO LA PROPRIETA' DI QUESTO ELABORATO CON DIRITTO DI RIPRODUZIONE RENDENDO NOTO A TERZI NEOME FACCEDIMENTI SENZA NOBIS AUTORIZZAZIONE