PLANIMETRIA TRACCIATO CAVO AT - SCALA 1:500

SEZIONI DI SCAVO
SCALA 1:10

TRATTO ①
CAVO AT 150÷220kV POSATO IN TERRENO AGRICOLO

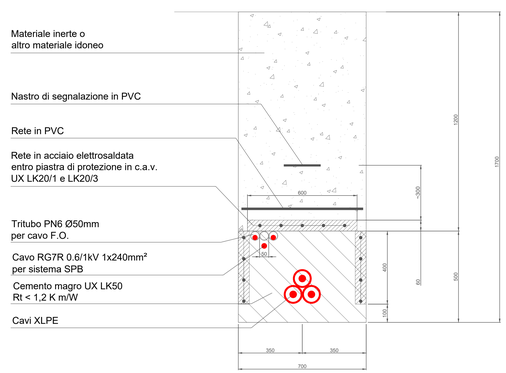

TRATTO ②
CAVO AT 150÷220kV INTERRATO SU STRADE URBANE ED EXTRAURBANE

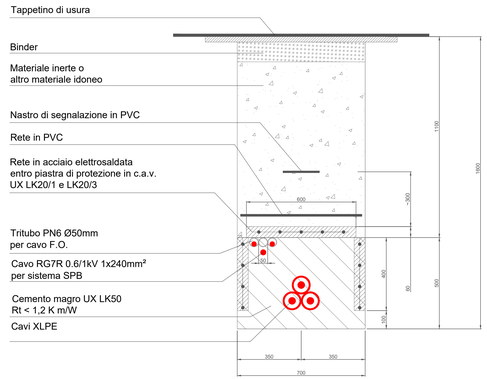

CARTELLO MONITORE SU PALINA

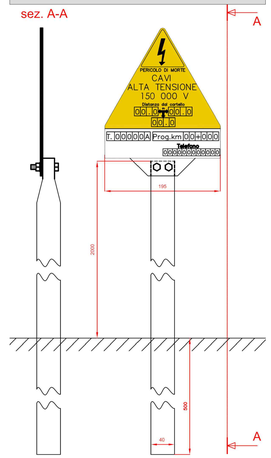

TRATTO ③
CAVO AT 150÷220kV INTERRATO IN ATTRAVERSAMENTO STRADALE

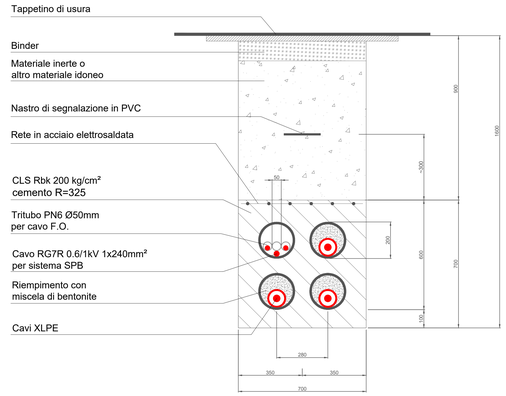

TRATTO ④
CAVO AT 150÷220kV INTERRATO IN ATTRAVERSAMENTO STRADALE TRAMITE T.O.C

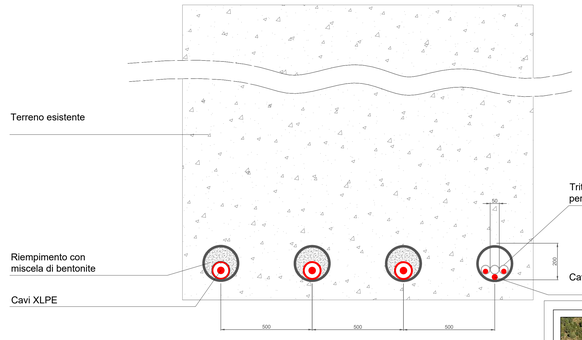

SCHEMA DI PRINCIPIO
CONNESSIONE SCHERMI CAVO AT (SINGLE POINT BONDING)

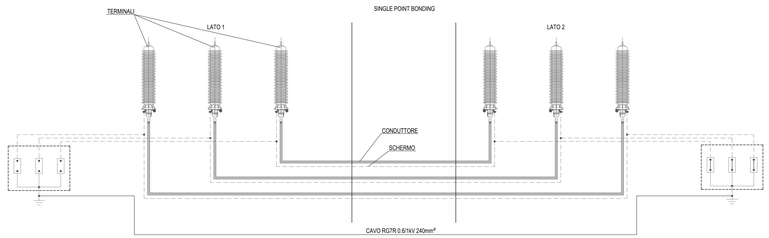

PROGETTAZIONE DEFINITIVA E STUDIO DI IMPATTO AMBIENTALE
PER RICHIESTA DI AUTORIZZAZIONE UNICA
DELL' IMPIANTO AGRIVOLTAICO DA 40 MW
IN ZONA INDUSTRIALE DI PRATO SARDO NEL COMUNE DI NUORO (NU)

PROGETTO DEFINITIVO

COMMITTENTE: NUORO SOLAR

PROGETTISTA:

DIRETTORE TECNICO
Dott. Ing. Simone Venturini

TITOLO ELABORATO:

SSE Utente MT/AT 30/150kV
Dettagli percorso linea interrata in cavo AT

ELABORATO n°: BI020F-D-NUO-SSEE-06-r00
NOME FILE: BI020F-D-NUO-SSEE-06-r00.dwg
SCALA: VARIE
DATA: Giugno 2023

REVISIONE N.	DATA	DESCRIZIONE	ELABORATO	CONTROLLATO	APPROVATO
00	Giugno 2023	Prima Emissione	A.Mari	M. Sandri	S. Venturini
01					
02					
03					
04					

A TERMINE DI LEGGE CI RISERVIAMO LA PROPRIETA' DI QUESTO ELABORATO CON DIVIETO DI RIPRODURLO RENDENDOLO NOTO A TERZI ANCHE PARZIALMENTE SENZA NOSTRA AUTORIZZAZIONE